Registrert Spreieareal på innmarksbeite

Bjerkreim - kommune

Total spreieareal på innmarksbeite i Bjerkreim : 426.0 dekar

Tal landbrukseieigedommar med registrert spredeareal i kommunen : 473

Tal landbrukseieigedommar som ikkje er korrekt utfylt : 0

Viktig! Krav til avstand mot vann er ikke nødvendigvis tatt hensyn til.
Registrert spredeareal på innmarksbeite kan derfor avvike fra det som er endelig godkjent.

Når kommunen har sagt seg ferdig med registreringene vil Fylkesmannen gjøre en bufferanalyse av registrert areal mot vann. Eventuelle spredeareal registrert for nær vannet vil da bli fanget opp

Dato generert: 2018-12-03

Landbruks ID: 1114-1-002 - Total areal: 49.7 - Antall polygoner: 3

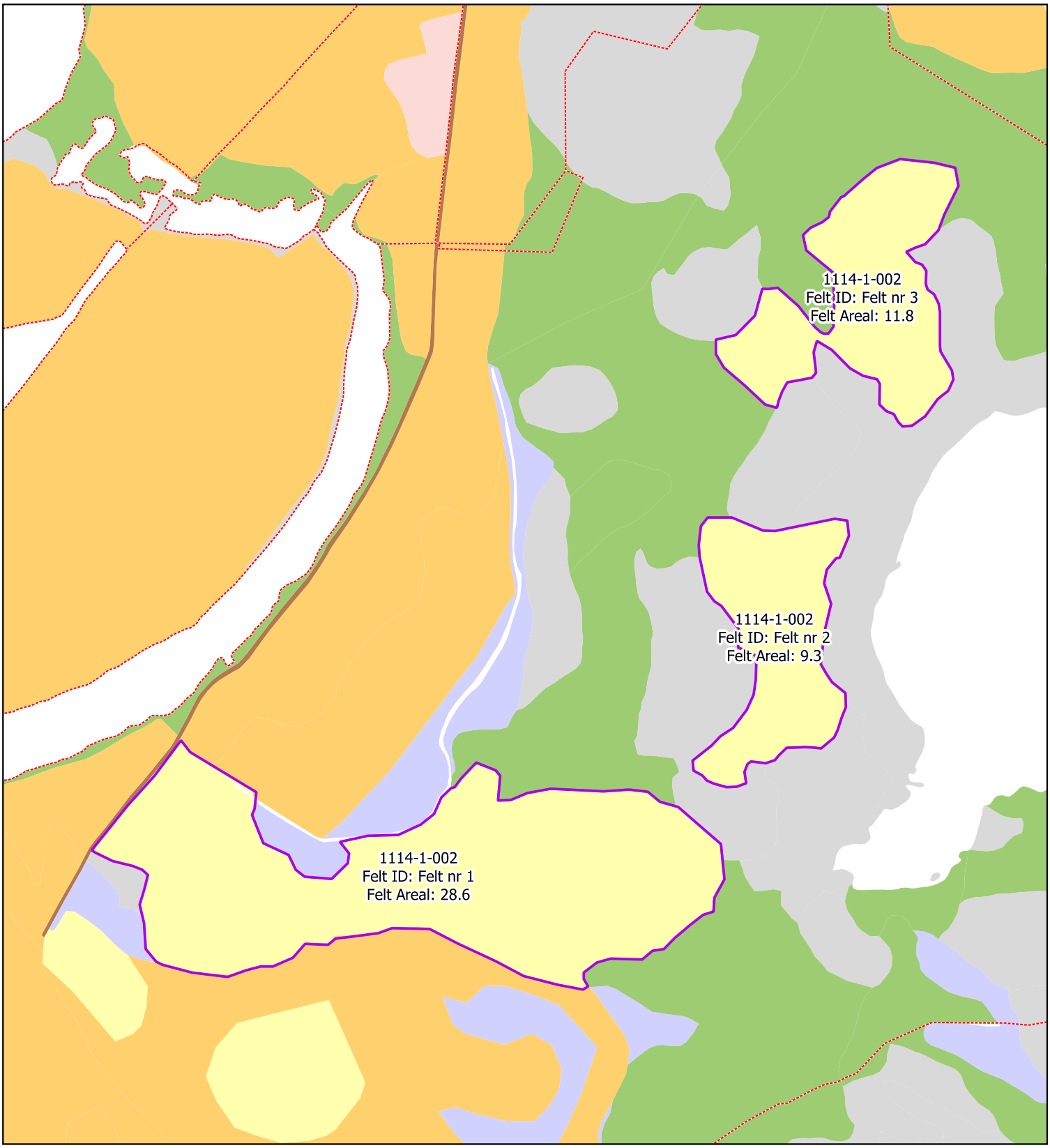

Spreieareal
Eiendomsgrense

AR5
Bebygd
Samferdsel
Fulldyrka jord
Innmarksbeite
Skog
Åpen fastmark
Myr

1:4000

Kartgrunnlag: FKB, NIBIO
Tillatelse: Â© Norge Digitalt
Kartproduksjon: Fylkesmannen i Rogaland

Landbruks ID: 1114-1-004 - Total areal: 35.6 - Antall polygoner: 4

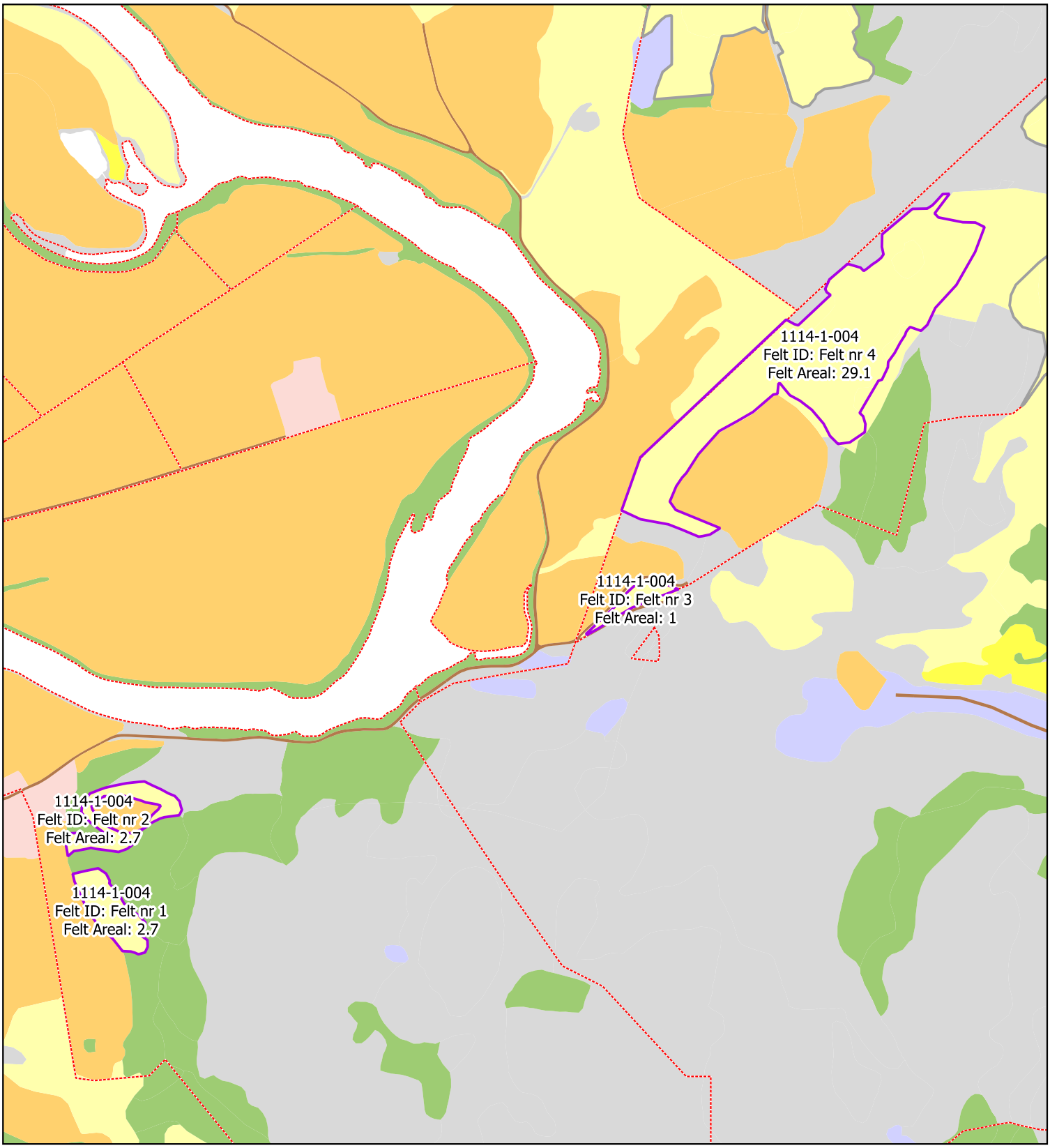

Spreieareal
Annet registrert spreieareal vises i grått
Eiendomsgrense

AR5
Bebygd
Samferdsel
Fulldyrka jord
Overflatedyrka jord
Innmarksbeite
Skog
Åpen fastmark
Myr

1:6500

Kartgrunnlag: FKB, NIBIO
Tillatelse: Â© Norge Digitalt
Kartproduksjon: Fylkesmannen i Rogaland

Landbruks ID: 1114-1-4 - Total areal: 29.9 - Antall polygoner: 2

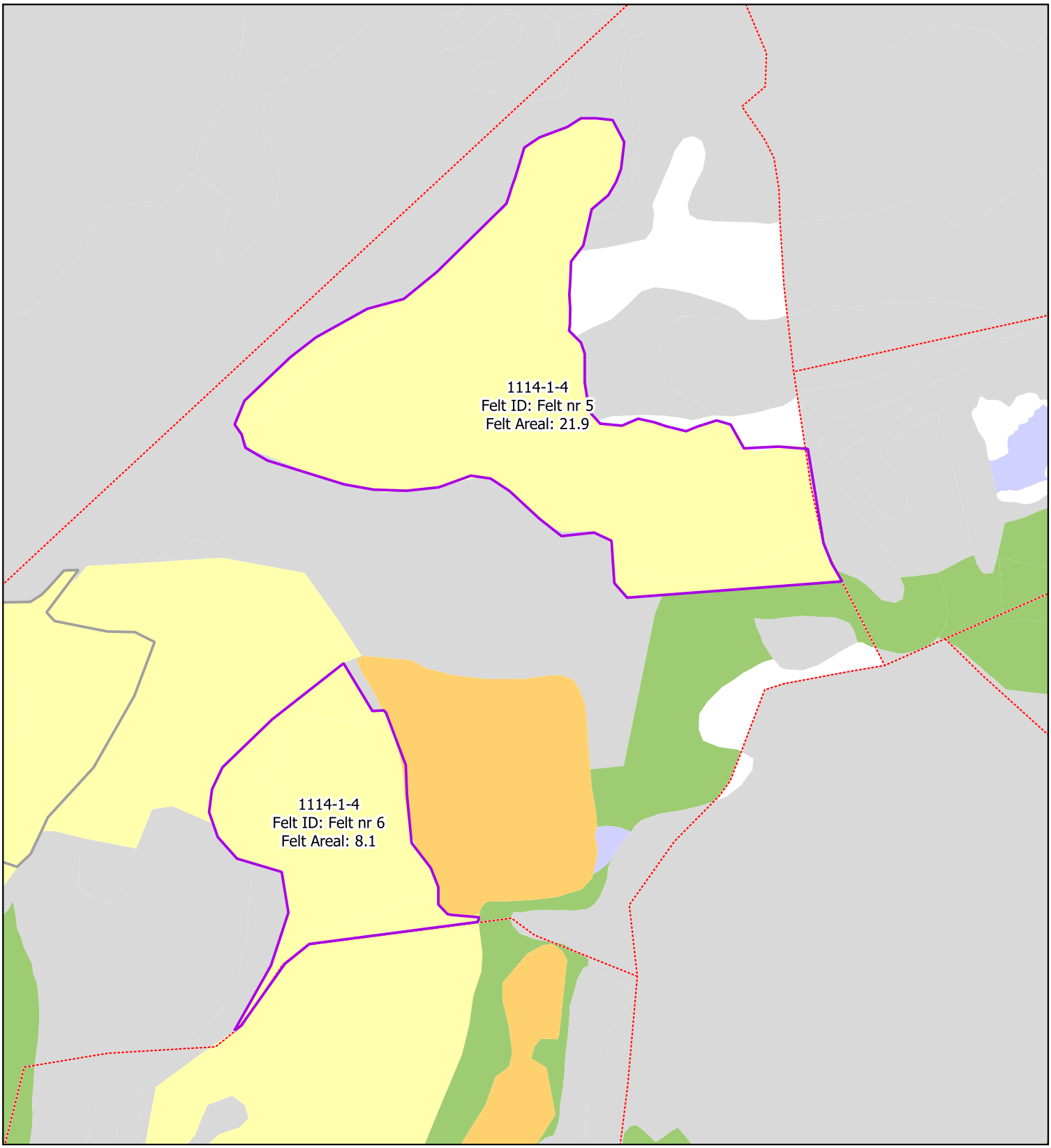

Spreieareal
Annet registrert spreieareal vises i grått
Eiendomsgrense

AR5
Fulldyrka jord
Innmarksbeite

Skog
Åpen fastmark
Myr

1:3000

Kartgrunnlag: FKB, NIBIO
Tillatelse: Â© Norge Digitalt
Kartproduksjon: Fylkesmannen i Rogaland

Landbruks ID: 1114-12-2 - Total areal: 59.7 - Antall polygoner: 3

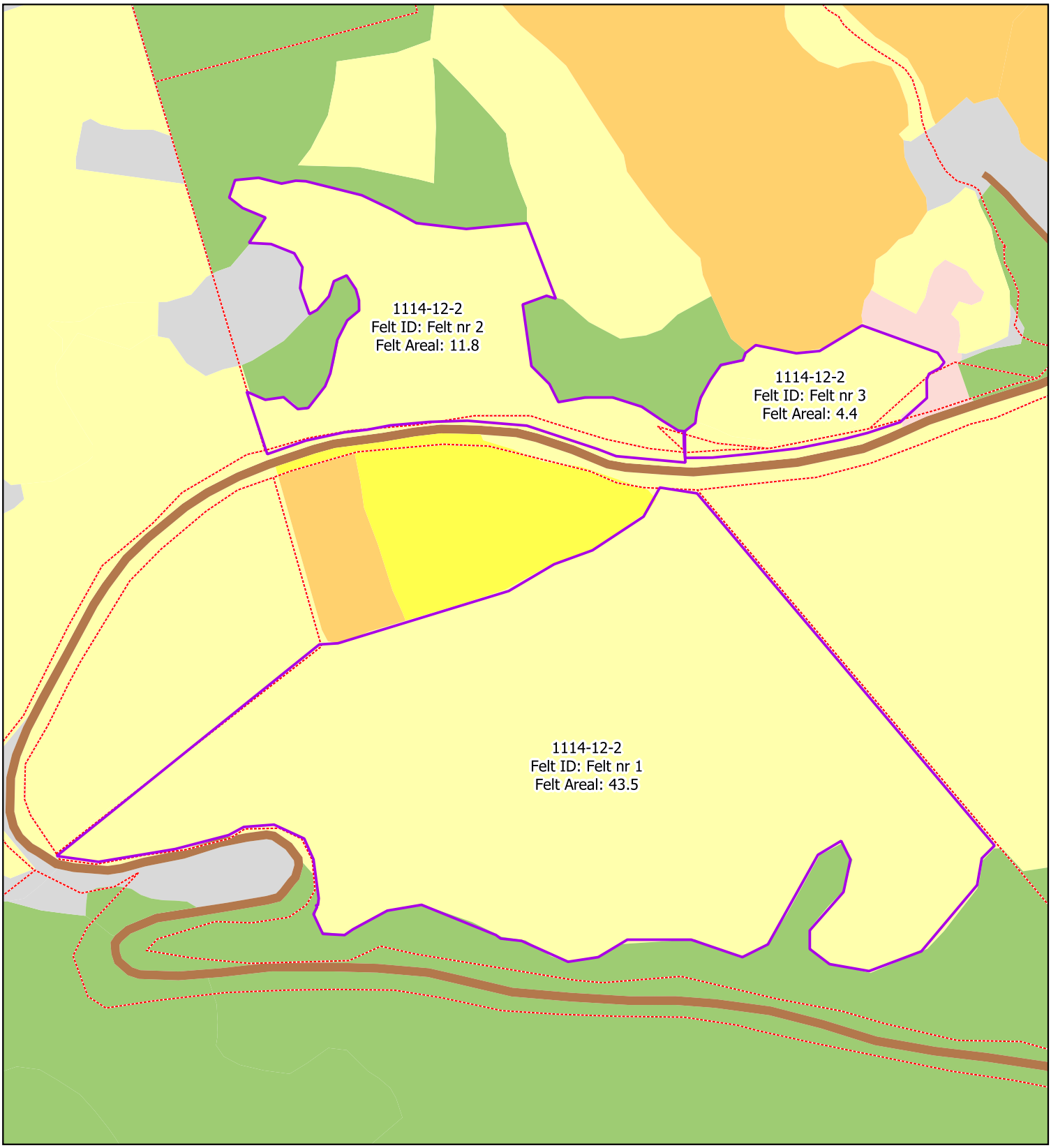

Spreieareal
Eiendomsgrense

AR5
Bebygd

Samferdsel
Fulldyrka jord
Overflatedyrka jord
Innmarksbeite

Skog
Åpen fastmark

1:3000

Kartgrunnlag: FKB, NIBIO
Tillatelse: Â© Norge Digitalt
Kartproduksjon: Fylkesmannen i Rogaland

Landbruks ID: 1114-13-002 - Total areal: 4.9 - Antall polygoner: 1

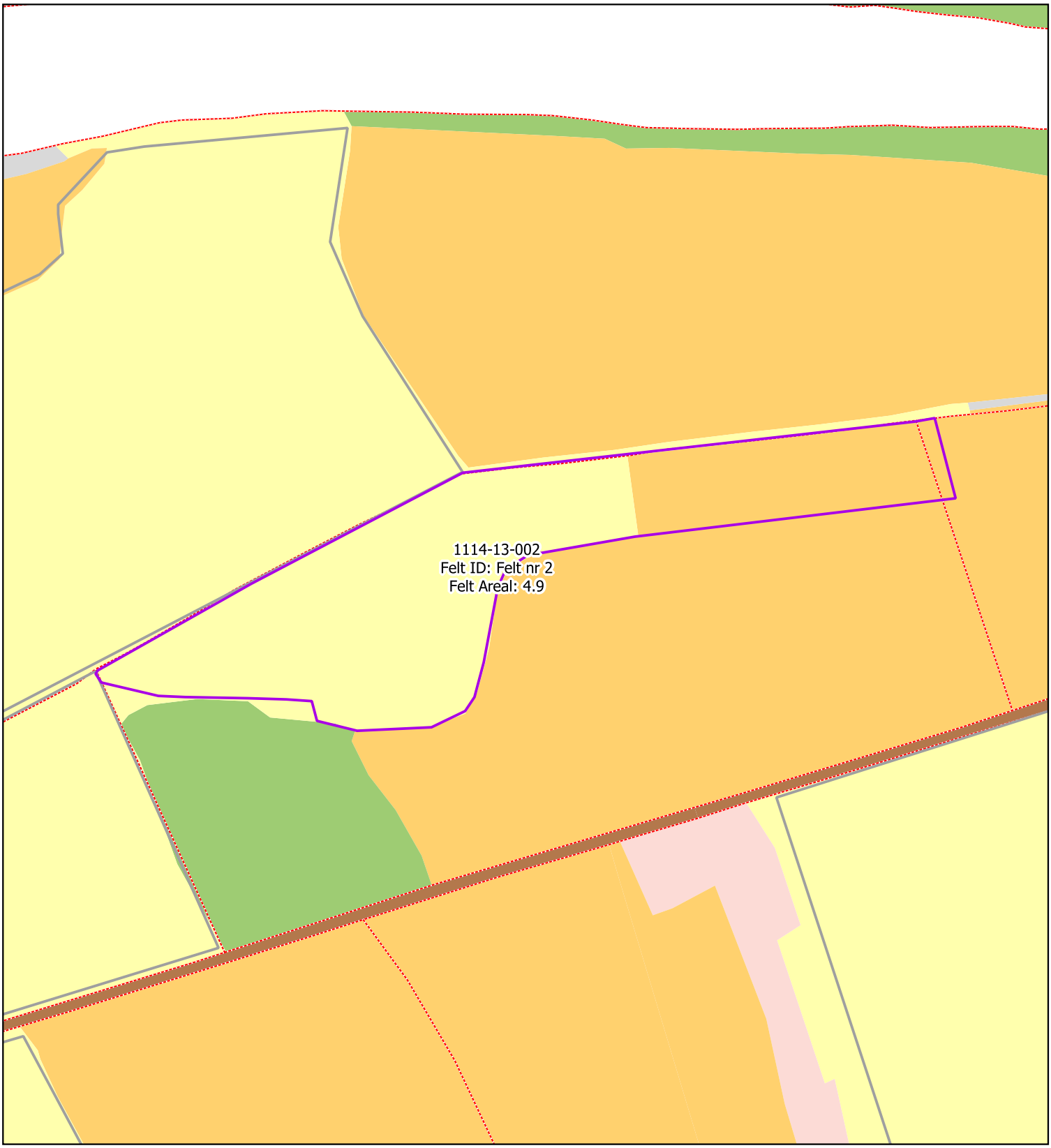

Spreieareal
Annet registrert spreieareal vises i grått
Eiendomsgrense

AR5
Bebygd
Samferdsel
Fulldyrka jord
Innmarksbeite
Skog
Åpen fastmark

1:1500

Kartgrunnlag: FKB, NIBIO
Tillatelse: Â© Norge Digitalt
Kartproduksjon: Fylkesmannen i Rogaland

Landbruks ID: 1114-13-004 - Total areal: 108.0 - Antall polygoner: 8

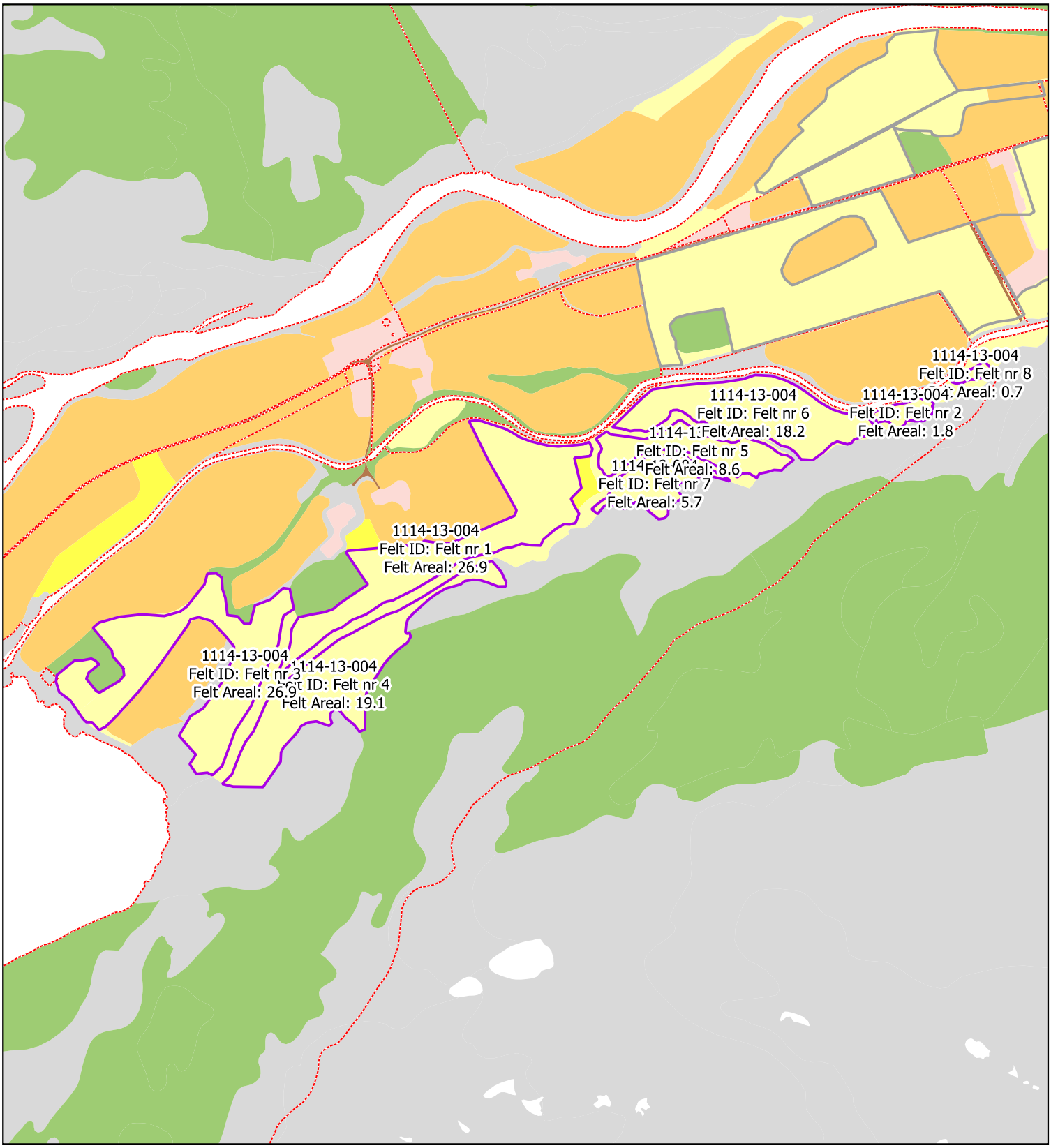

Spreieareal

Annet registrert spreieareal vises i grått

Eiendomsgrense

AR5

Bebygd

Samferdsel

Fulldyrka jord

Overflatedyrka jord

Innmarksbeite

Skog

Åpen fastmark

1:8500

Kartgrunnlag: FKB, NIBIO
Tillatelse: Â© Norge Digitalt
Kartproduksjon: Fylkesmannen i Rogaland

Landbruks ID: 1114-13-014 - Total areal: 26.8 - Antall polygoner: 1

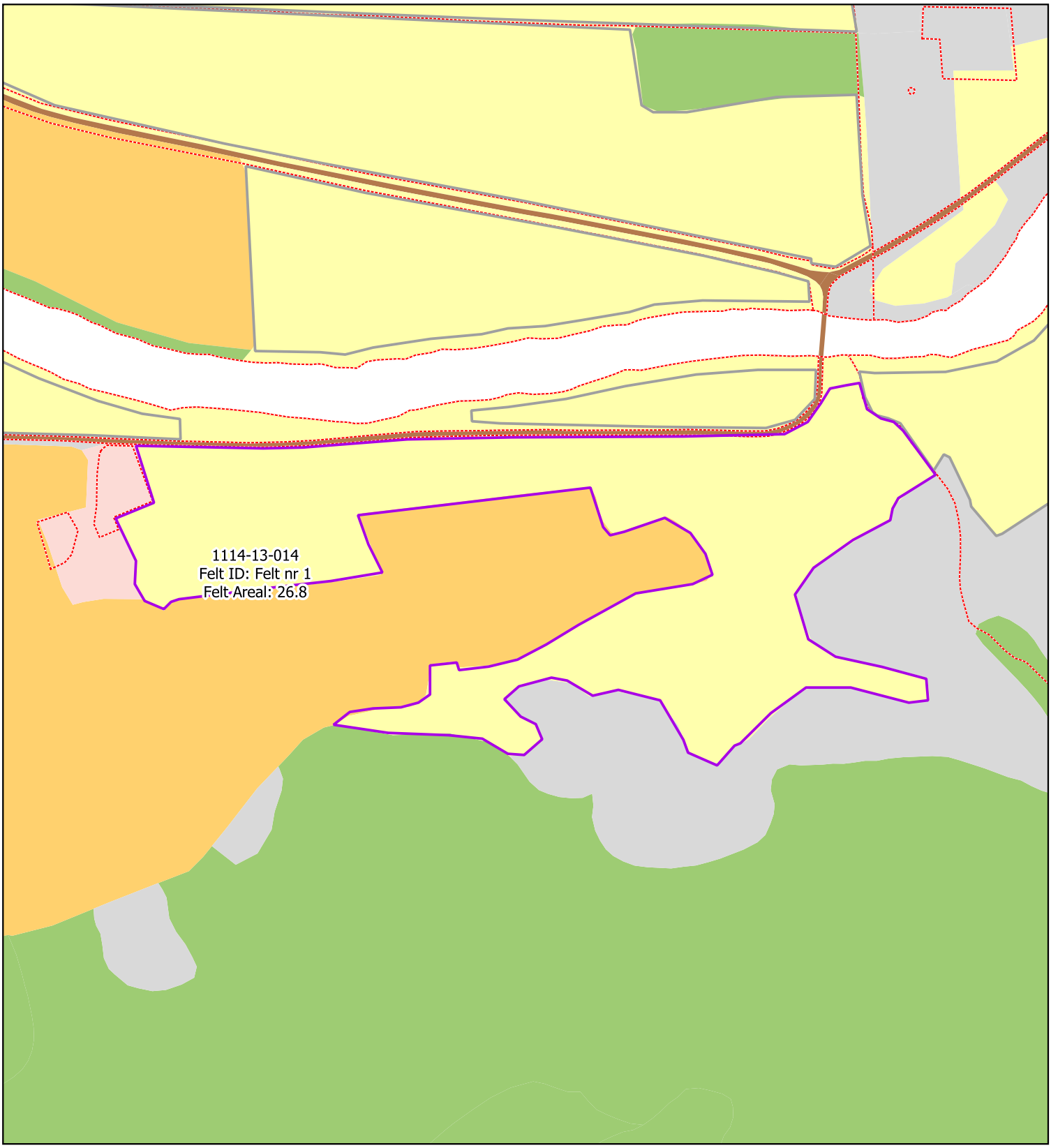

Spreieareal
Annet registrert spreieareal vises i grått
Eiendomsgrense

AR5
Bebygd
Samferdsel
Fulldyrka jord
Innmarksbeite
Skog
Åpen fastmark

1:3000

Kartgrunnlag: FKB, NIBIO
Tillatelse: Â© Norge Digitalt
Kartproduksjon: Fylkesmannen i Rogaland

Landbruks ID: 1114-13-1 - Total areal: 17.1 - Antall polygoner: 1

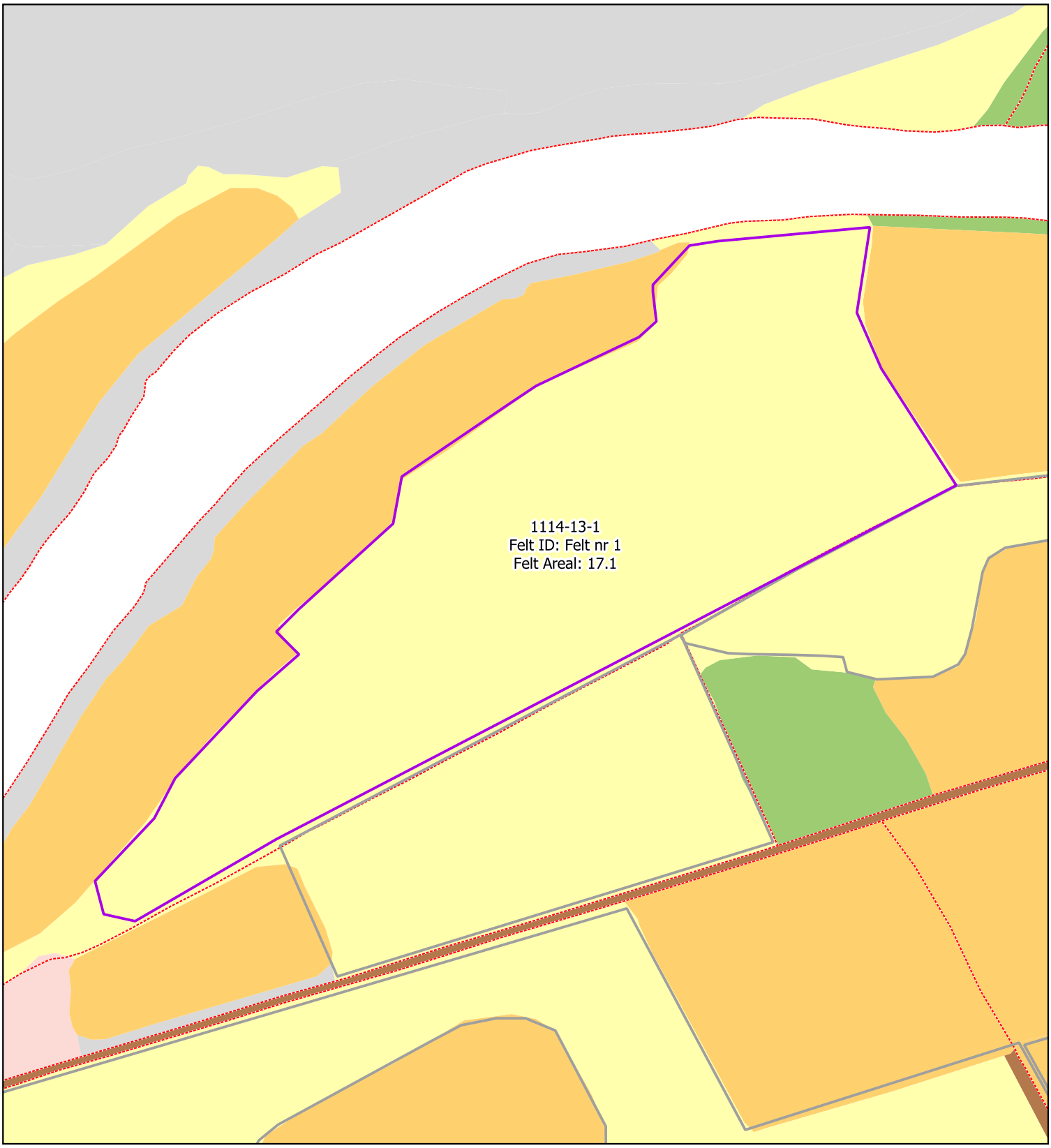

Spreieareal
Annet registrert spreieareal vises i grått
Eiendomsgrense

AR5
Bebygd
Samferdsel
Fulldyrka jord
Innmarksbeite
Skog
Åpen fastmark

1:2000

Kartgrunnlag: FKB, NIBIO
Tillatelse: Â© Norge Digitalt
Kartproduksjon: Fylkesmannen i Rogaland

Landbruks ID: 1114-13-17 - Total areal: 34.0 - Antall polygoner: 4

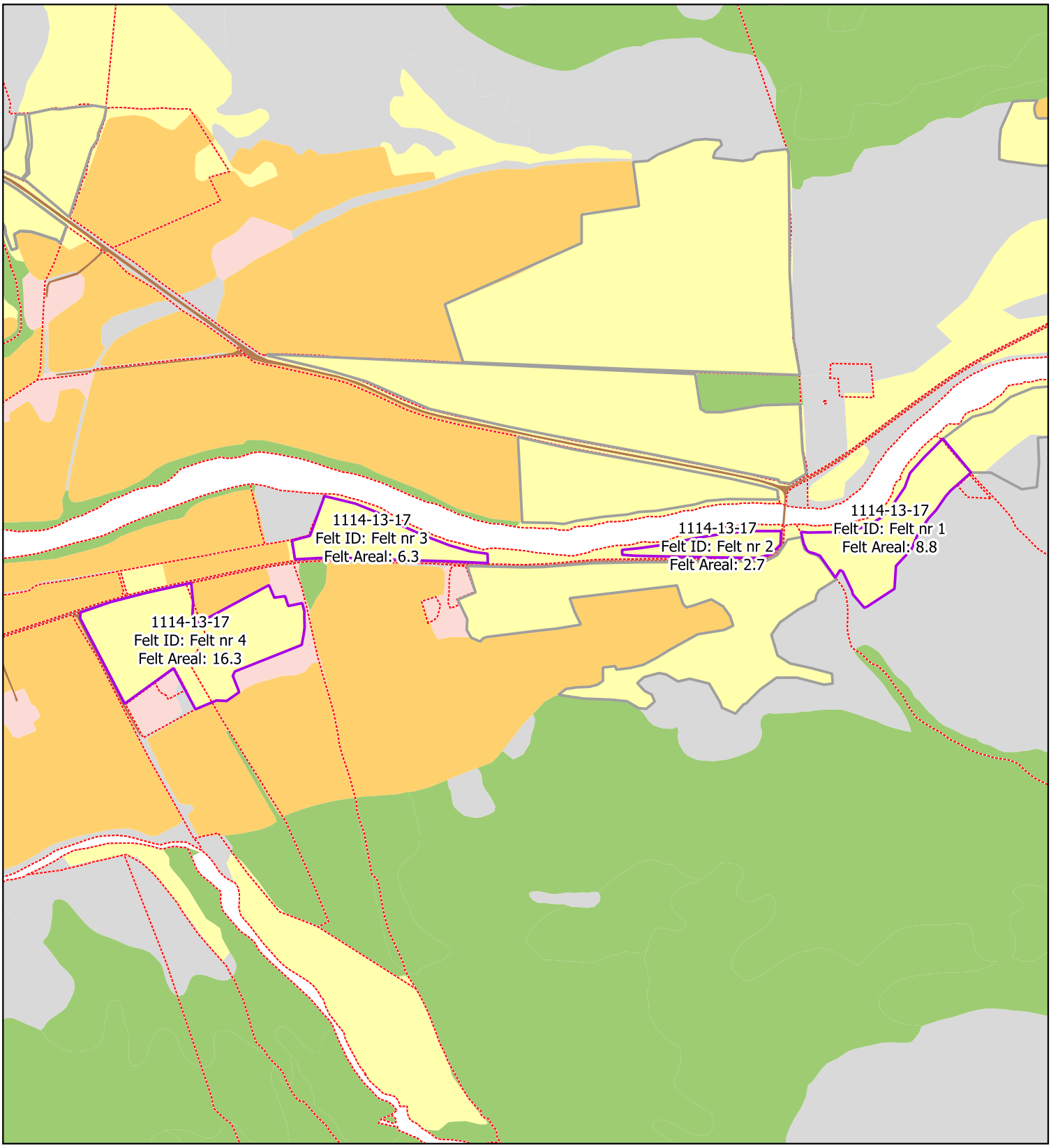

Spreieareal

Annet registrert spreieareal vises i grått

Eiendomsgrense

AR5

Bebygd

Samferdsel

Fulldyrka jord

Innmarksbeite

Skog

Åpen fastmark

1:6500

Kartgrunnlag: FKB, NIBIO
Tillatelse: Â© Norge Digitalt
Kartproduksjon: Fylkesmannen i Rogaland

Landbruks ID: 1114-13-5 - Total areal: 14.5 - Antall polygoner: 2

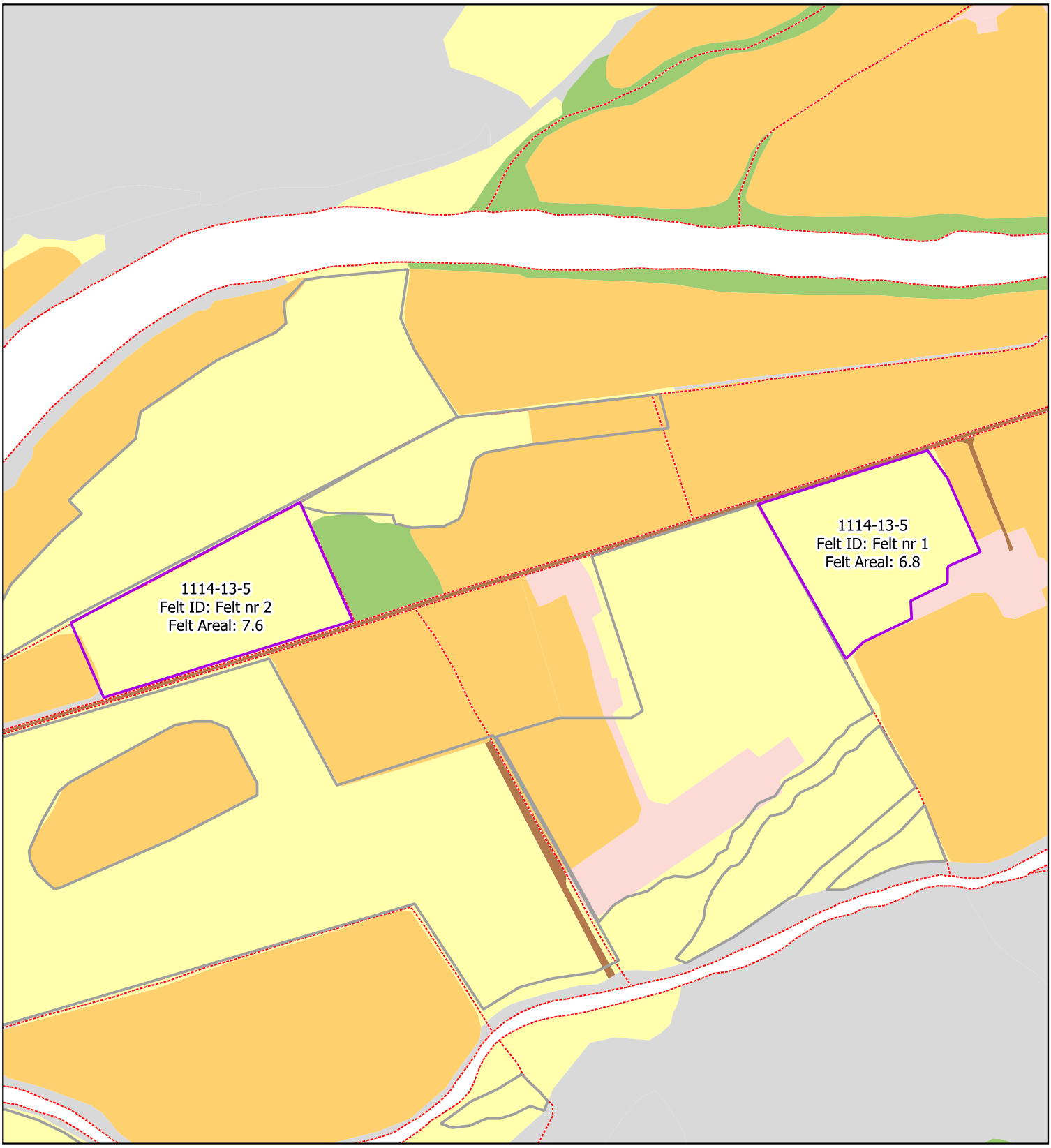

Spreieareal
Annet registrert spreieareal vises i grått
Eiendomsgrense

AR5
Bebygd
Samferdsel
Fulldyrka jord
Innmarksbeite
Skog
Åpen fastmark

1:3500

Kartgrunnlag: FKB, NIBIO
Tillatelse: Â© Norge Digitalt
Kartproduksjon: Fylkesmannen i Rogaland

Landbruks ID: 1114-13-7 - Total areal: 43.4 - Antall polygoner: 1

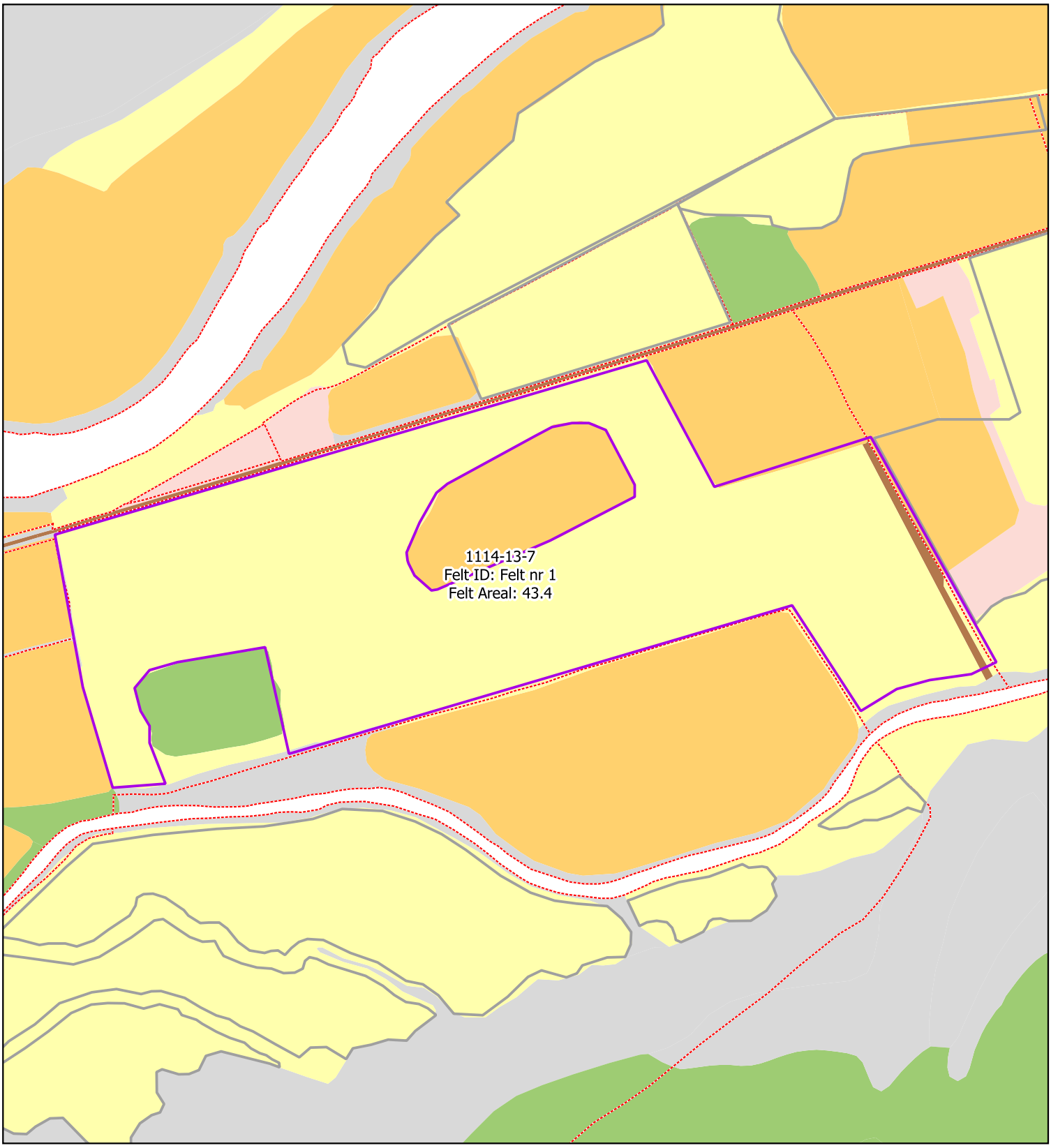

Spreieareal
Annet registrert spreieareal vises i grått
Eiendomsgrense

AR5
Bebygd
Samferdsel
Fulldyrka jord
Innmarksbeite
Skog
Åpen fastmark

1:3500

Kartgrunnlag: FKB, NIBIO
Tillatelse: Â© Norge Digitalt
Kartproduksjon: Fylkesmannen i Rogaland

Landbruks ID: 1114-13-9 - Total areal: 27.1 - Antall polygoner: 3

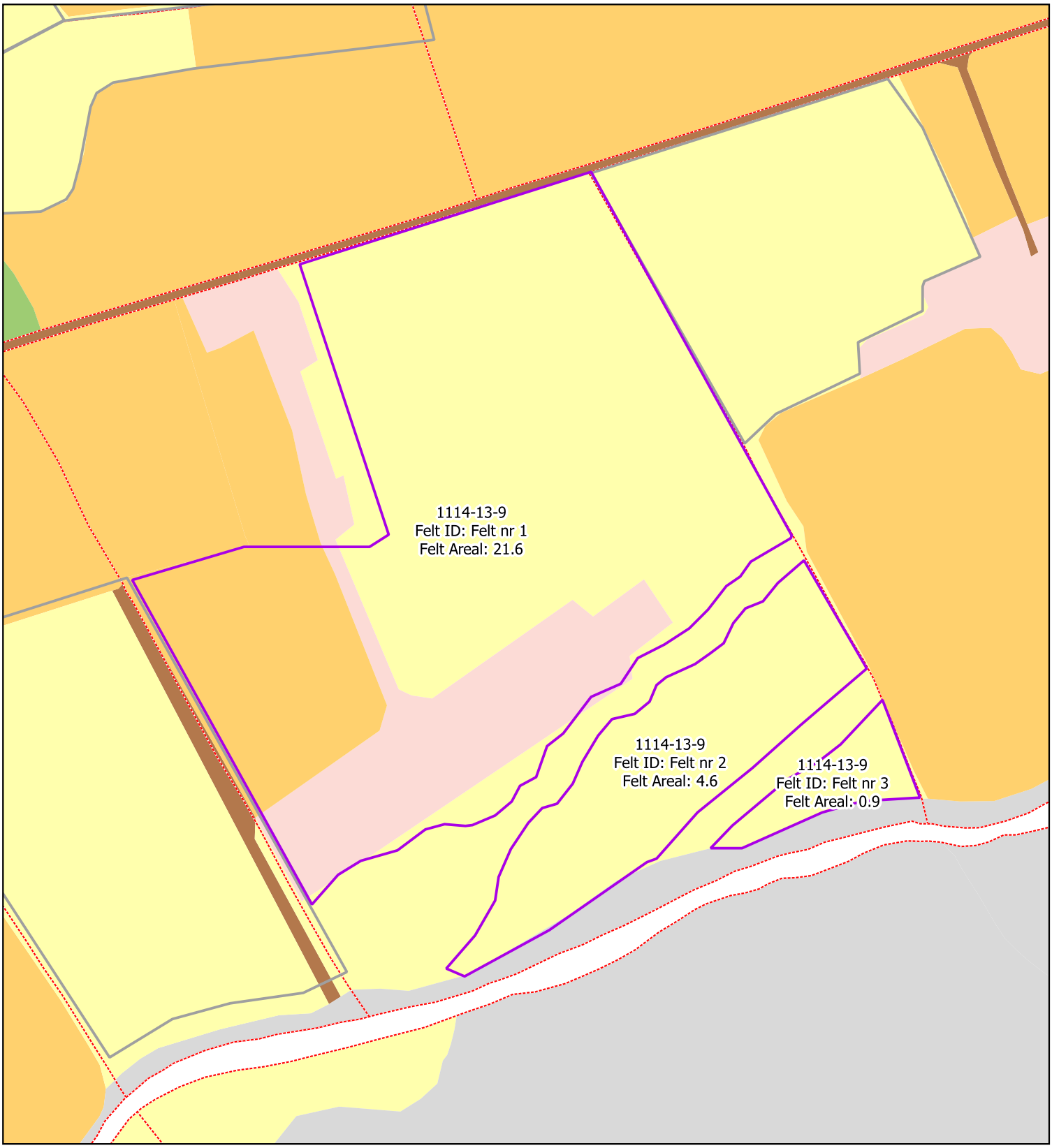

Spreieareal
Annet registrert spreieareal vises i grått
Eiendomsgrense

AR5
Bebygd
Samferdsel
Fulldyrka jord
Innmarksbeite
Skog
Åpen fastmark

1:2000

Kartgrunnlag: FKB, NIBIO
Tillatelse: Â© Norge Digitalt
Kartproduksjon: Fylkesmannen i Rogaland

Landbruks ID: 1114-14-003 - Total areal: 40.0 - Antall polygoner: 2

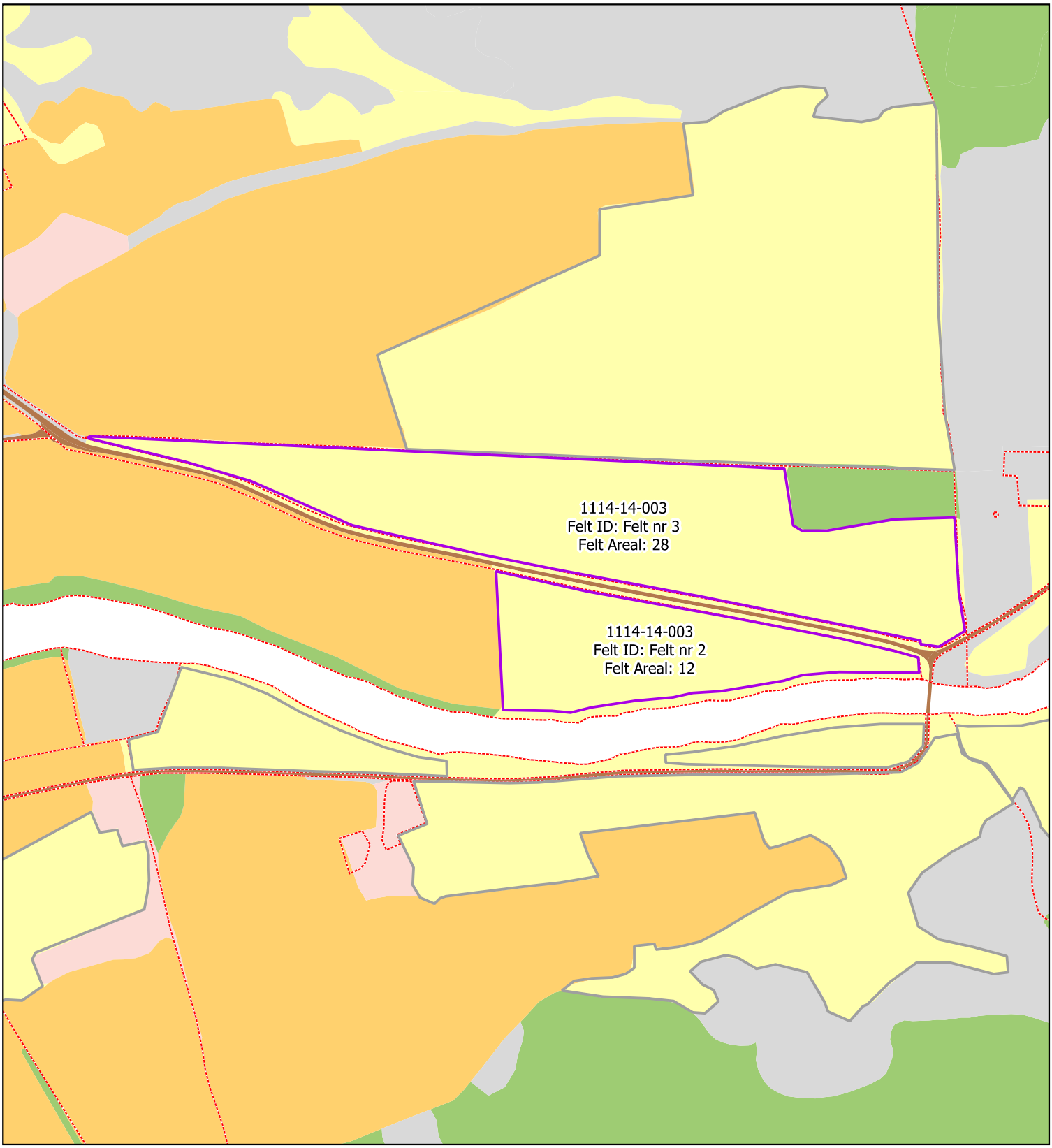

Spreieareal
Annet registrert spreieareal vises i grått
Eiendomsgrense

AR5
Bebygd
Samferdsel
Fulldyrka jord
Innmarksbeite
Skog
Åpen fastmark

1:4000

Kartgrunnlag: FKB, NIBIO
Tillatelse: Â© Norge Digitalt
Kartproduksjon: Fylkesmannen i Rogaland

Landbruks ID: 1114-14-5 - Total areal: 55.3 - Antall polygoner: 9

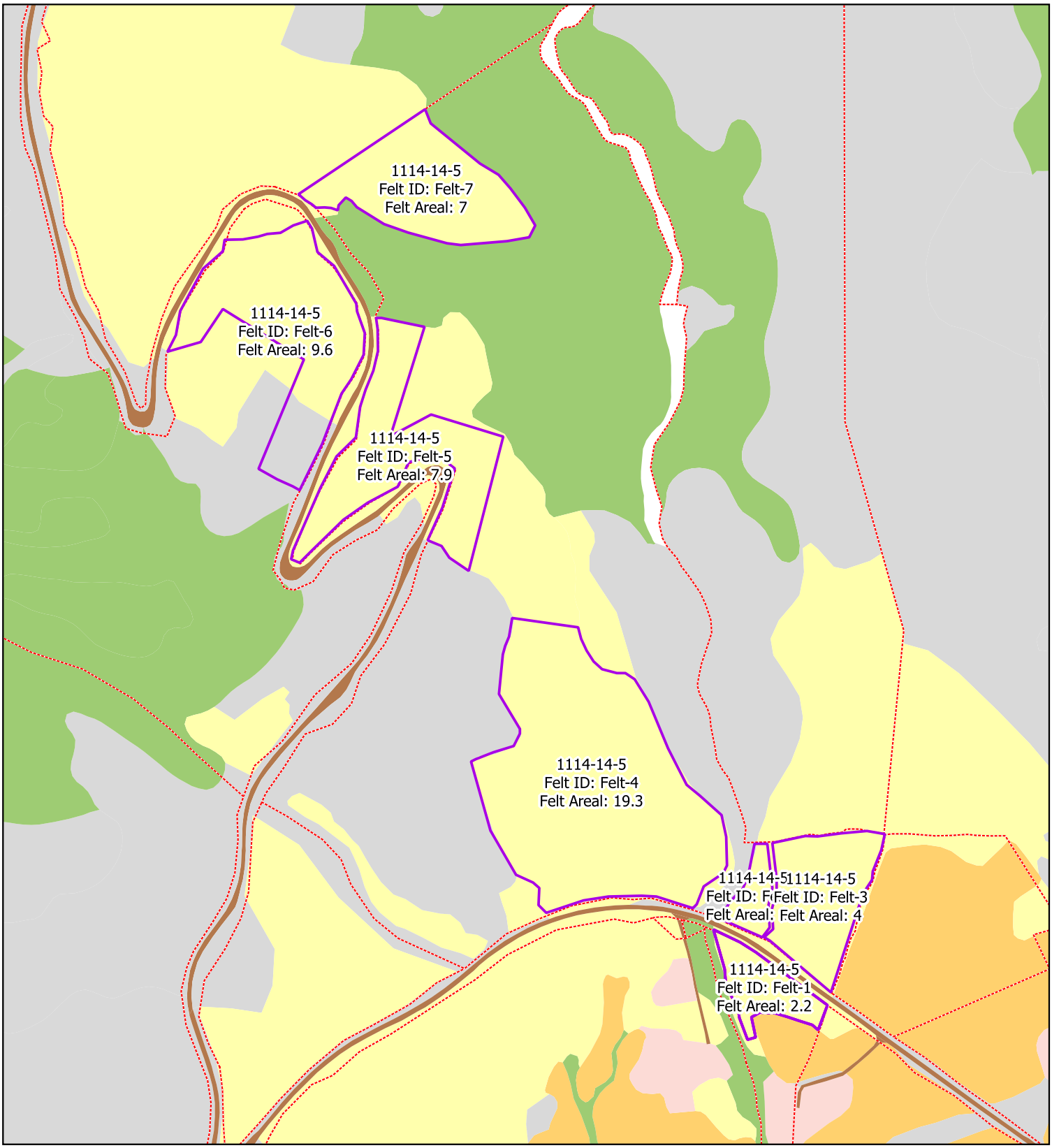

Spreieareal
Eiendomsgrense

AR5
Bebygd

Samferdsel
Fulldyrka jord
Innmarksbeite
Skog

Åpen fastmark

1:4500

Kartgrunnlag: FKB, NIBIO
Tillatelse: Â© Norge Digitalt
Kartproduksjon: Fylkesmannen i Rogaland

Landbruks ID: 1114-14-6 - Total areal: 52.6 - Antall polygoner: 1

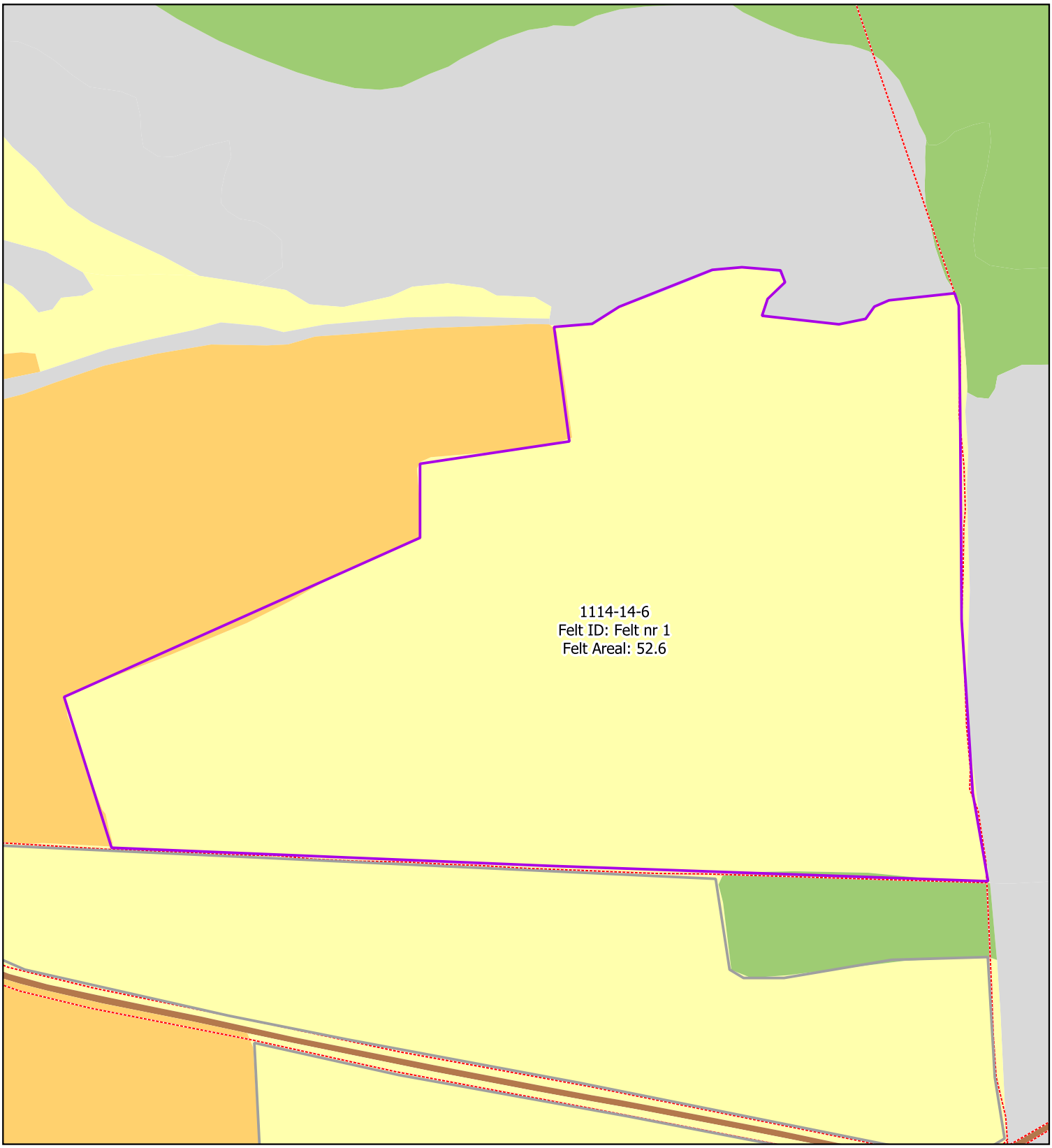

Spreieareal
Annet registrert spreieareal vises i grått
Eiendomsgrense

AR5
Samferdsel
Fulldyrka jord
Innmarksbeite
Skog
Åpen fastmark

1:2500

Kartgrunnlag: FKB, NIBIO
Tillatelse: Â© Norge Digitalt
Kartproduksjon: Fylkesmannen i Rogaland

Landbruks ID: 1114-15-1 - Total areal: 37.6 - Antall polygoner: 5

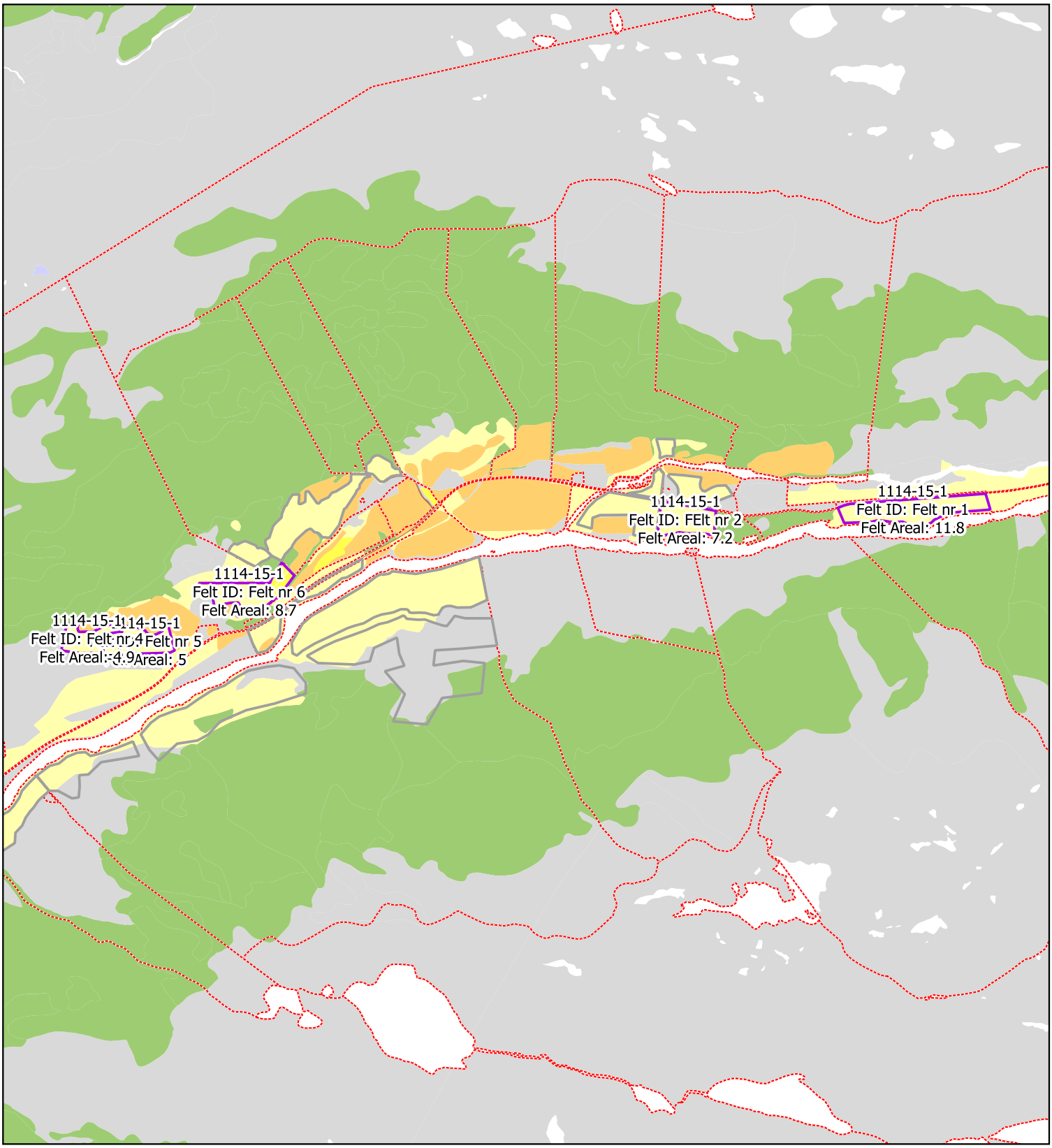

1:14500

Spreieareal

Annet registrert spreieareal vises i grått

Eiendomsgrense

AR5

Samferdsel

Fulldyrka jord

Overflatedyrka jord

Innmarksbeite

Skog

Åpen fastmark

Myr

Kartgrunnlag: FKB, NIBIO
Tillatelse: Â© Norge Digitalt
Kartproduksjon: Fylkesmannen i Rogaland

Landbruks ID: 1114-15-2 - Total areal: 24.6 - Antall polygoner: 4

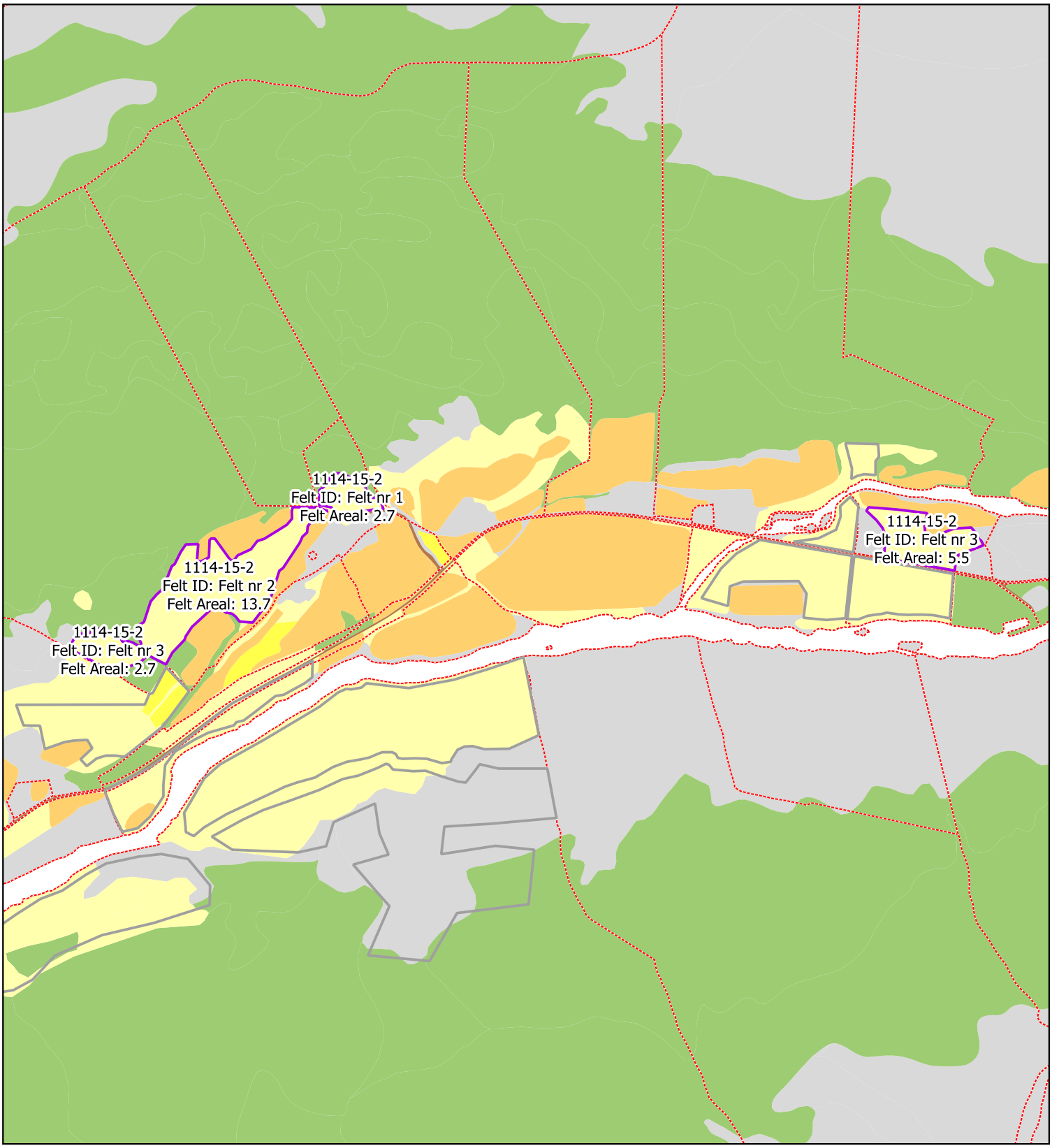

Spreieareal
Annet registrert spreieareal vises i grått
Eiendomsgrense

AR5
Samferdsel
Fulldyrka jord
Overflatedyrka jord
Innmarksbeite
Skog
Åpen fastmark

1:8000

Kartgrunnlag: FKB, NIBIO
Tillatelse: Â© Norge Digitalt
Kartproduksjon: Fylkesmannen i Rogaland

Landbruks ID: 1114-15-5 - Total areal: 11.8 - Antall polygoner: 3

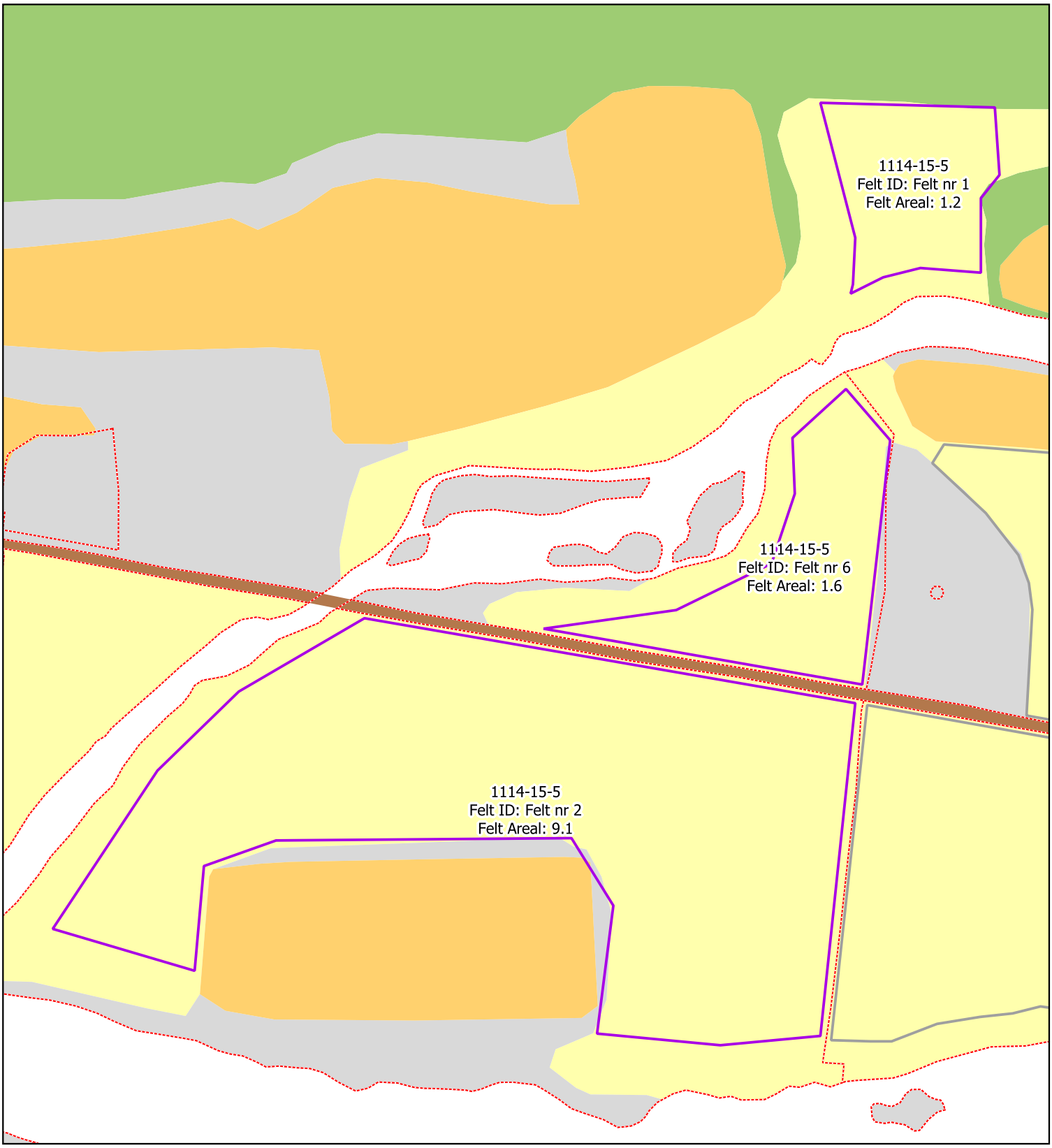

Spreieareal
Annet registrert spreieareal vises i grått
Eiendomsgrense

AR5
Samferdsel
Fulldyrka jord
Innmarksbeite
Skog
Åpen fastmark

1:1500

Kartgrunnlag: FKB, NIBIO
Tillatelse: Â© Norge Digitalt
Kartproduksjon: Fylkesmannen i Rogaland

Landbruks ID: 1114-15-6 - Total areal: 110.6 - Antall polygoner: 5

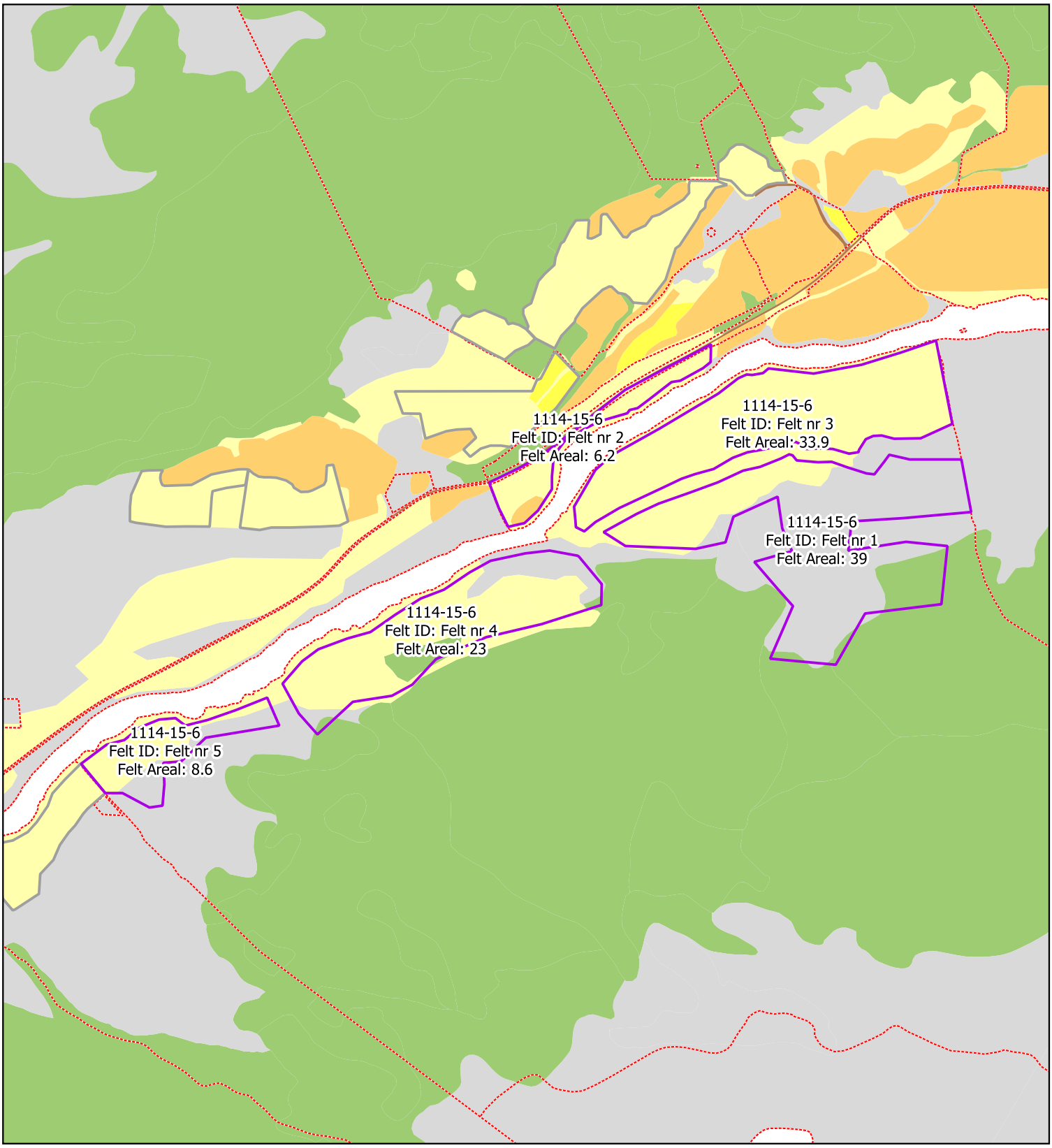

Spreieareal

Annet registrert spreieareal vises i grått

Eiendomsgrense

AR5

Samferdsel

Fulldyrka jord

Overflatedyrka jord

Innmarksbeite

Skog

Åpen fastmark

1:7500

Kartgrunnlag: FKB, NIBIO
Tillatelse: Â© Norge Digitalt
Kartproduksjon: Fylkesmannen i Rogaland

Landbruks ID: 1114-2-004 - Total areal: 25.6 - Antall polygoner: 1

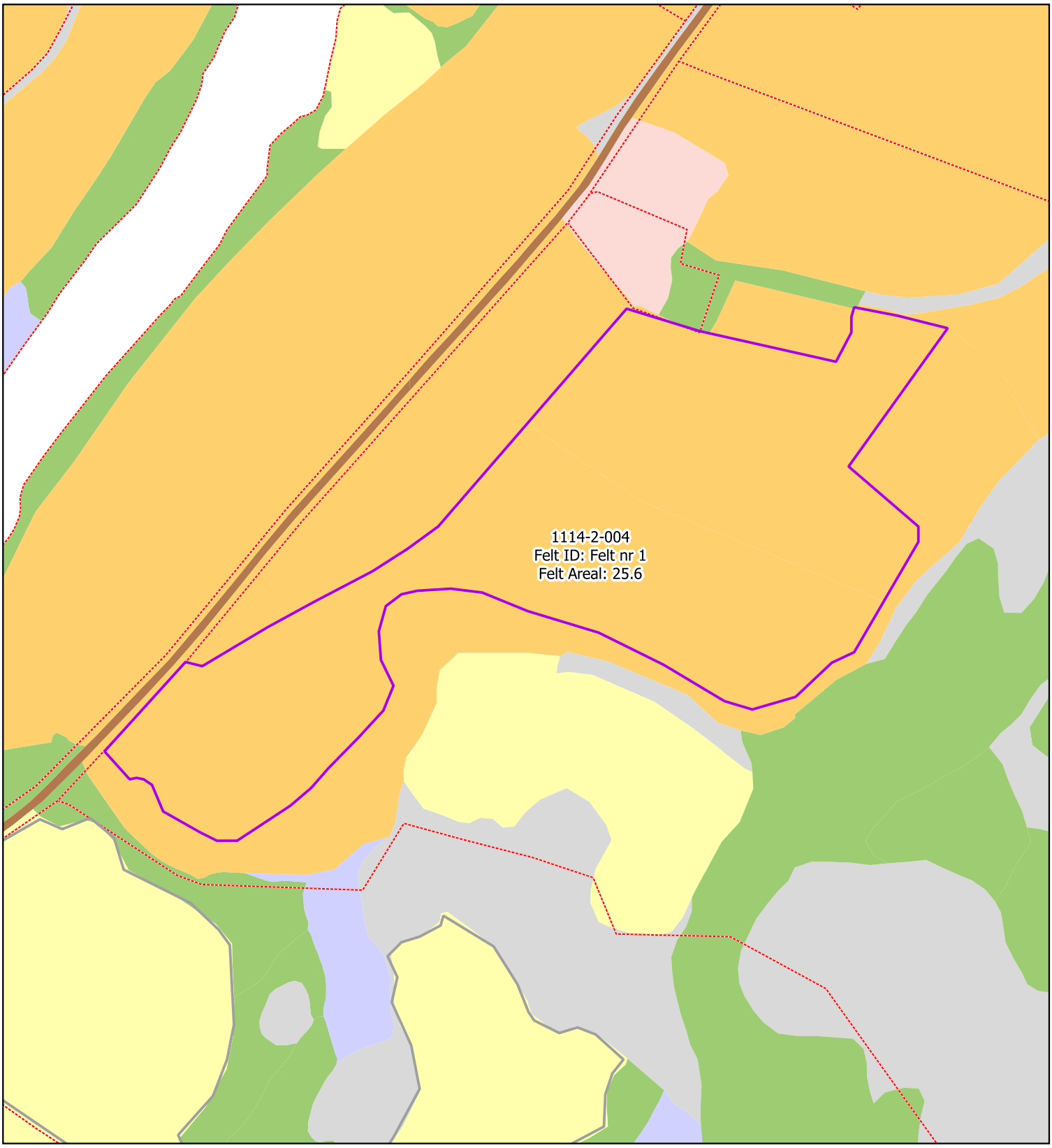

Spreieareal
Annet registrert spreieareal vises i grått
Eiendomsgrense

AR5
Bebygd
Samferdsel
Fulldyrka jord
Innmarksbeite
Skog
Åpen fastmark
Myr

1:2500

Kartgrunnlag: FKB, NIBIO
Tillatelse: Â© Norge Digitalt
Kartproduksjon: Fylkesmannen i Rogaland

Landbruks ID: 1114-2-010 - Total areal: 52.9 - Antall polygoner: 4

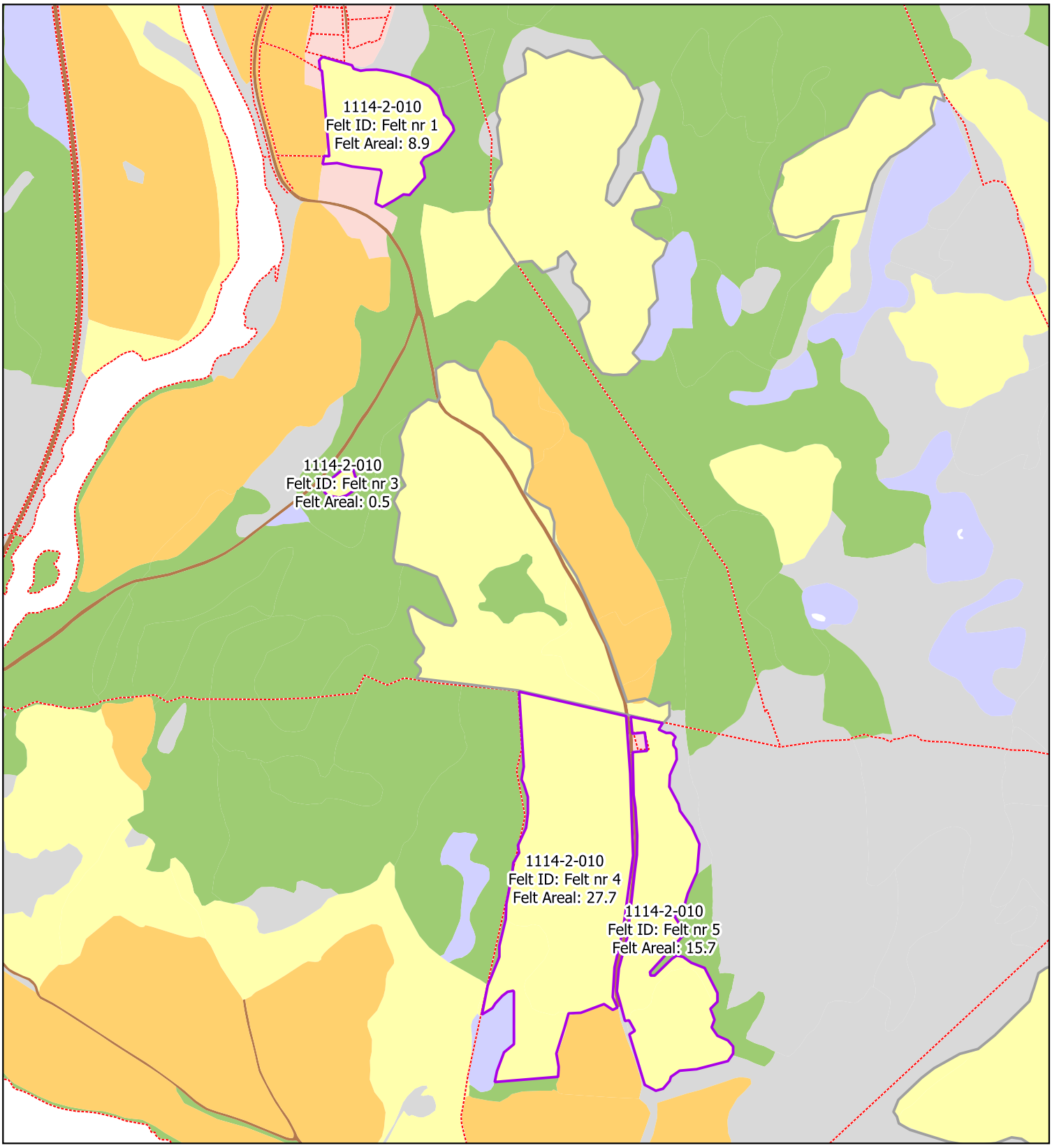

Spreieareal
Annet registrert spreieareal vises i grått
Eiendomsgrense

AR5
Bebygd
Samferdsel
Fulldyrka jord
Innmarksbeite
Skog
Åpen fastmark
Myr

1:6000

Kartgrunnlag: FKB, NIBIO
Tillatelse: Â© Norge Digitalt
Kartproduksjon: Fylkesmannen i Rogaland

Landbruks ID: 1114-2-10 - Total areal: 33.3 - Antall polygoner: 1

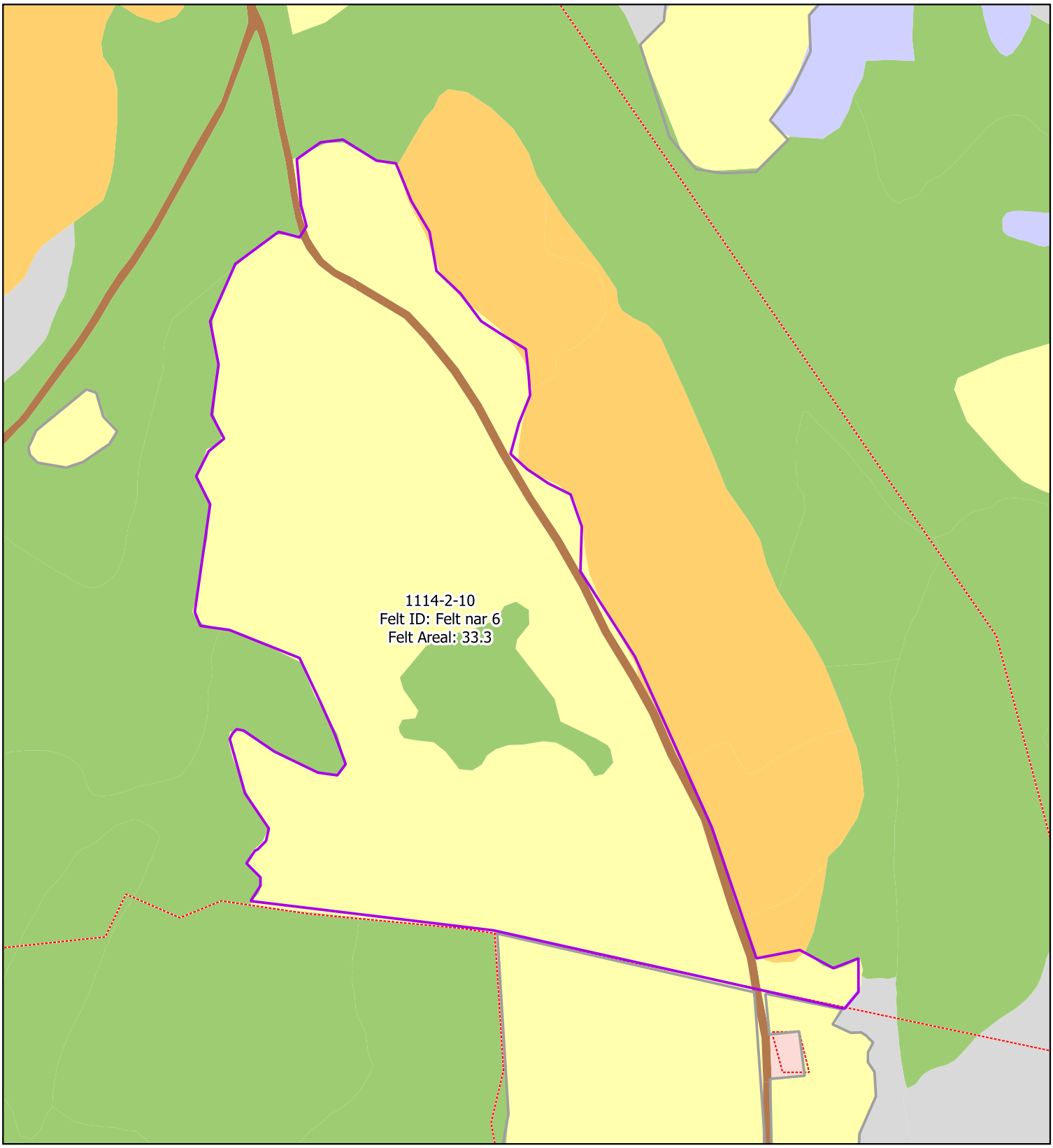

Spreieareal
Annet registrert spreieareal vises i grått
Eiendomsgrense

AR5
Bebygd
Samferdsel
Fulldyrka jord
Innmarksbeite
Skog
Åpen fastmark
Myr

1:2500

Kartgrunnlag: FKB, NIBIO
Tillatelse: Â© Norge Digitalt
Kartproduksjon: Fylkesmannen i Rogaland

Landbruks ID: 1114-2-12 - Total areal: 28.3 - Antall polygoner: 2

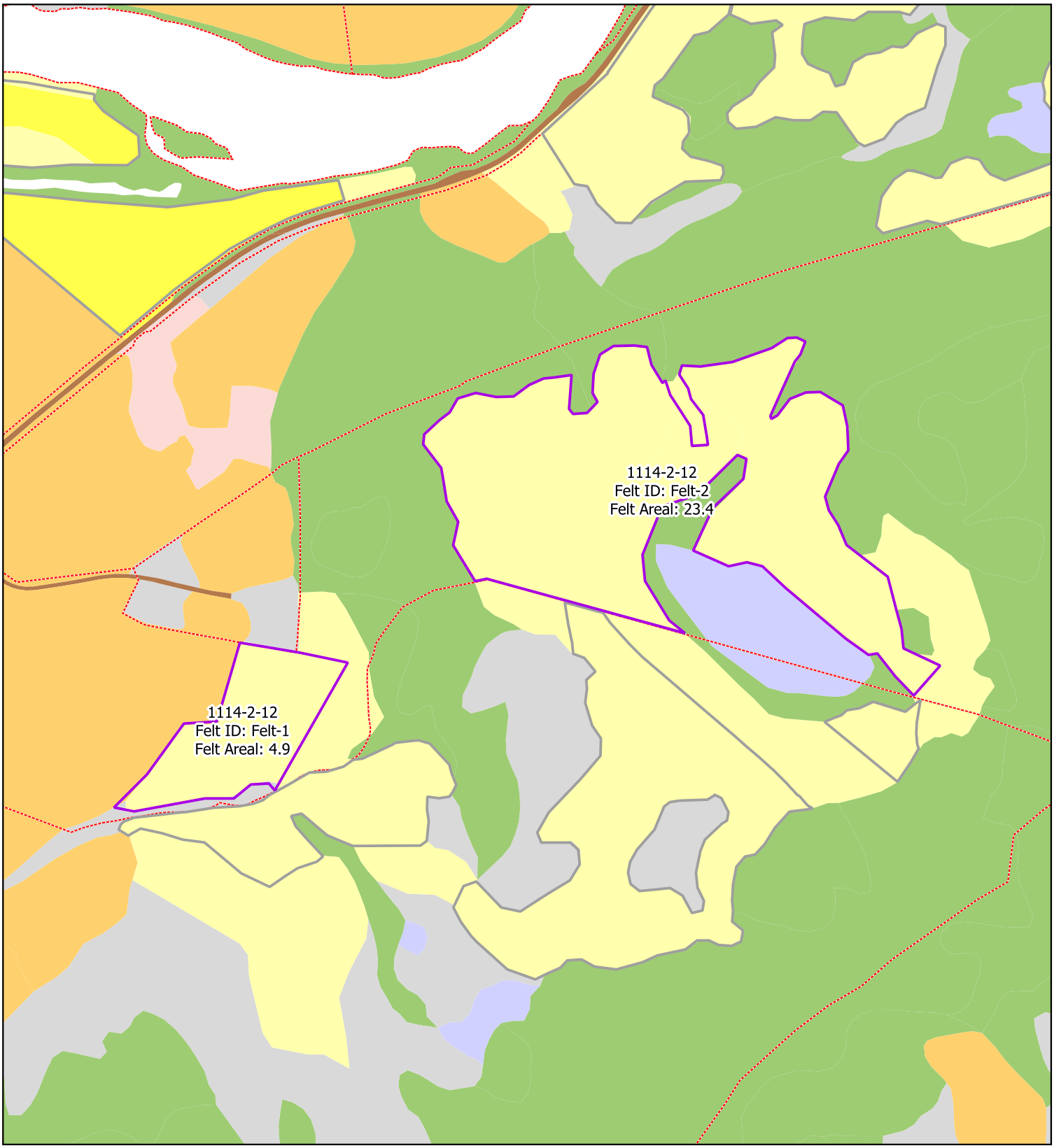

Spreieareal
Annet registrert spreieareal vises i grått
Eiendomsgrense

AR5
Bebygd
Samferdsel
Fulldyrka jord
Overflatedyrka jord
Innmarksbeite
Skog
Åpen fastmark
Myr

1:3500

Kartgrunnlag: FKB, NIBIO
Tillatelse: Â© Norge Digitalt
Kartproduksjon: Fylkesmannen i Rogaland

Landbruks ID: 1114-2-2 - Total areal: 43.1 - Antall polygoner: 3

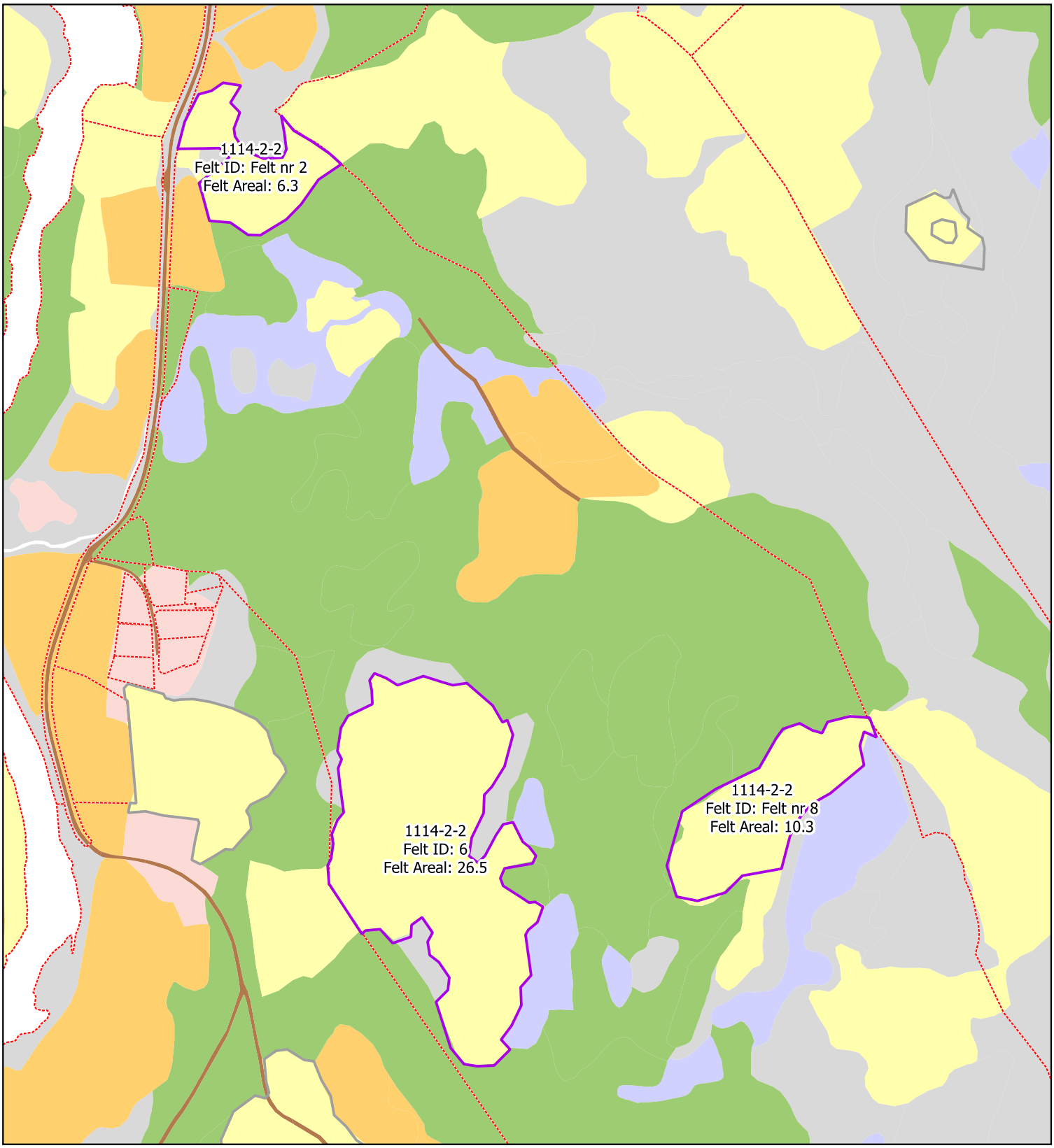

Spreieareal
Annet registrert spreieareal vises i grått
Eiendomsgrense

AR5
Bebygd
Samferdsel
Fulldyrka jord
Innmarksbeite
Skog
Åpen fastmark
Myr

1:5000

Kartgrunnlag: FKB, NIBIO
Tillatelse: Â© Norge Digitalt
Kartproduksjon: Fylkesmannen i Rogaland

Landbruks ID: 1114-2-4 - Total areal: 21.7 - Antall polygoner: 3

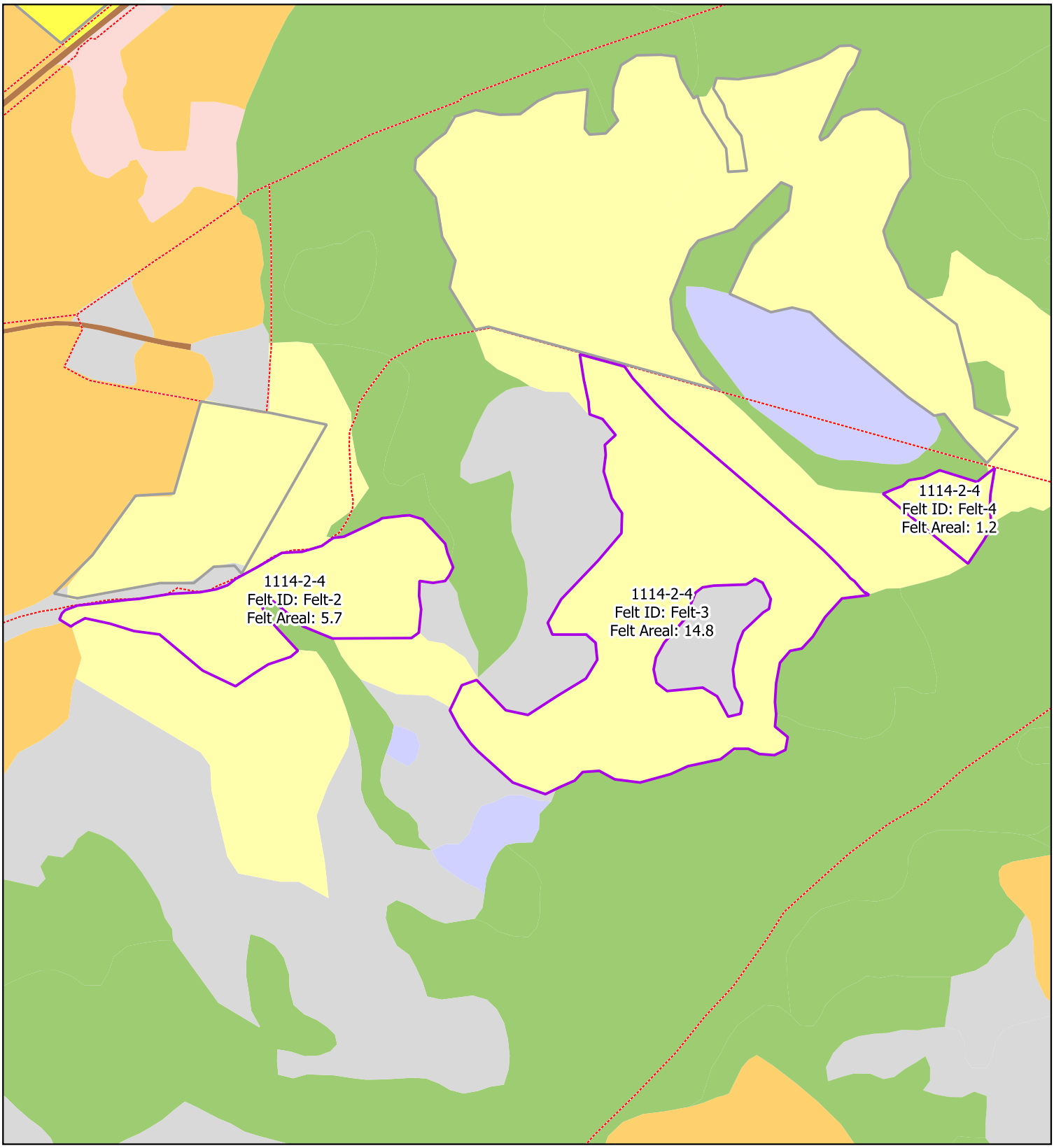

Spreieareal
Annet registrert spreieareal vises i grått
Eiendomsgrense

AR5
Bebygd
Samferdsel
Fulldyrka jord
Overflatedyrka jord
Innmarksbeite
Skog
Åpen fastmark
Myr

1:3000

Kartgrunnlag: FKB, NIBIO
Tillatelse: Â© Norge Digitalt
Kartproduksjon: Fylkesmannen i Rogaland

Landbruks ID: 1114-2-9 - Total areal: 52.7 - Antall polygoner: 8

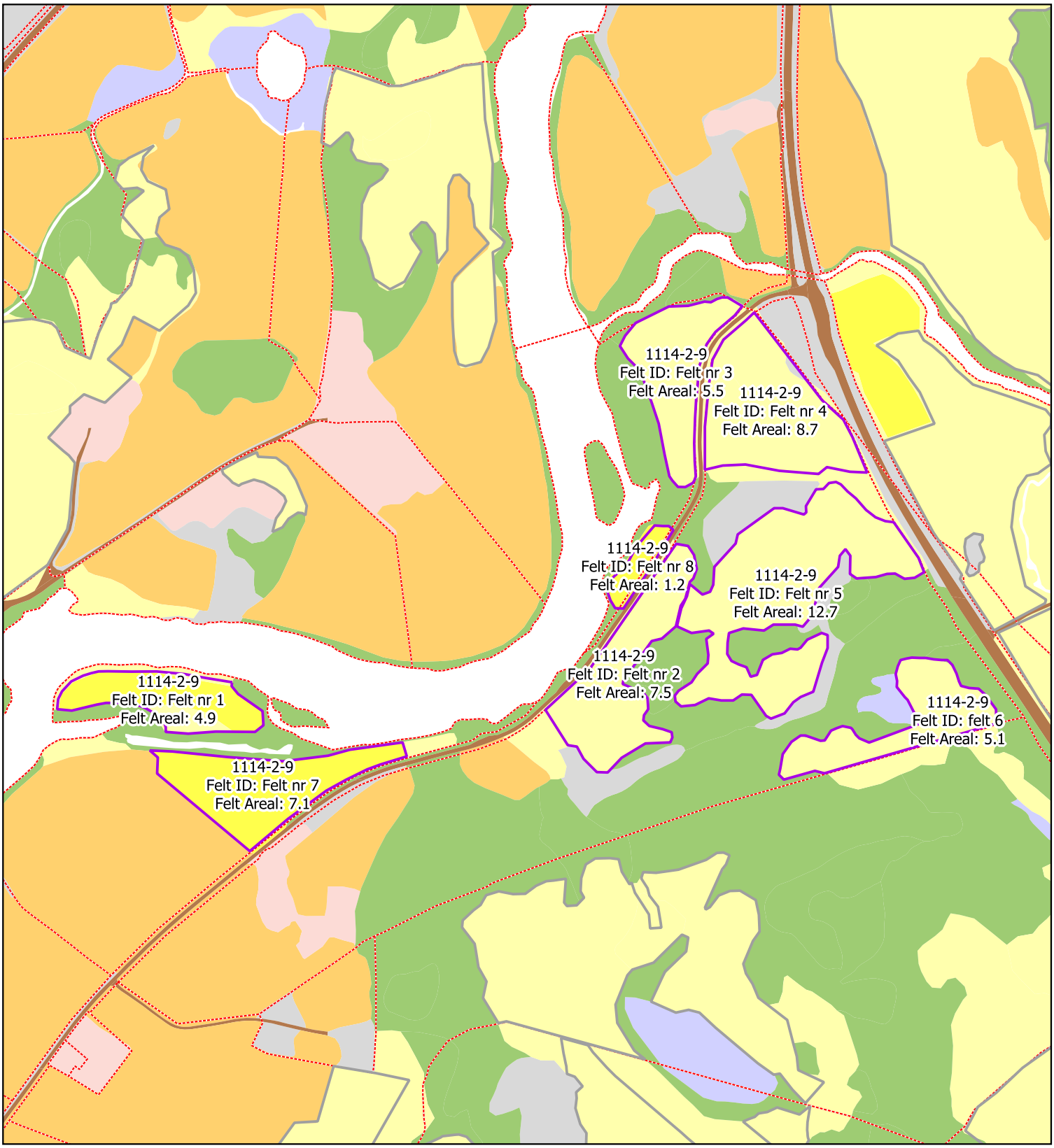

1:5000

Spreieareal
Annet registrert spreieareal vises i grått
Eiendomsgrense

AR5
Bebygd
Samferdsel
Fulldyrka jord
Overflatedyrka jord
Innmarksbeite
Skog
Åpen fastmark
Myr

Kartgrunnlag: FKB, NIBIO
Tillatelse: Â© Norge Digitalt
Kartproduksjon: Fylkesmannen i Rogaland

Landbruks ID: 1114-21-002 - Total areal: 105.0 - Antall polygoner: 2

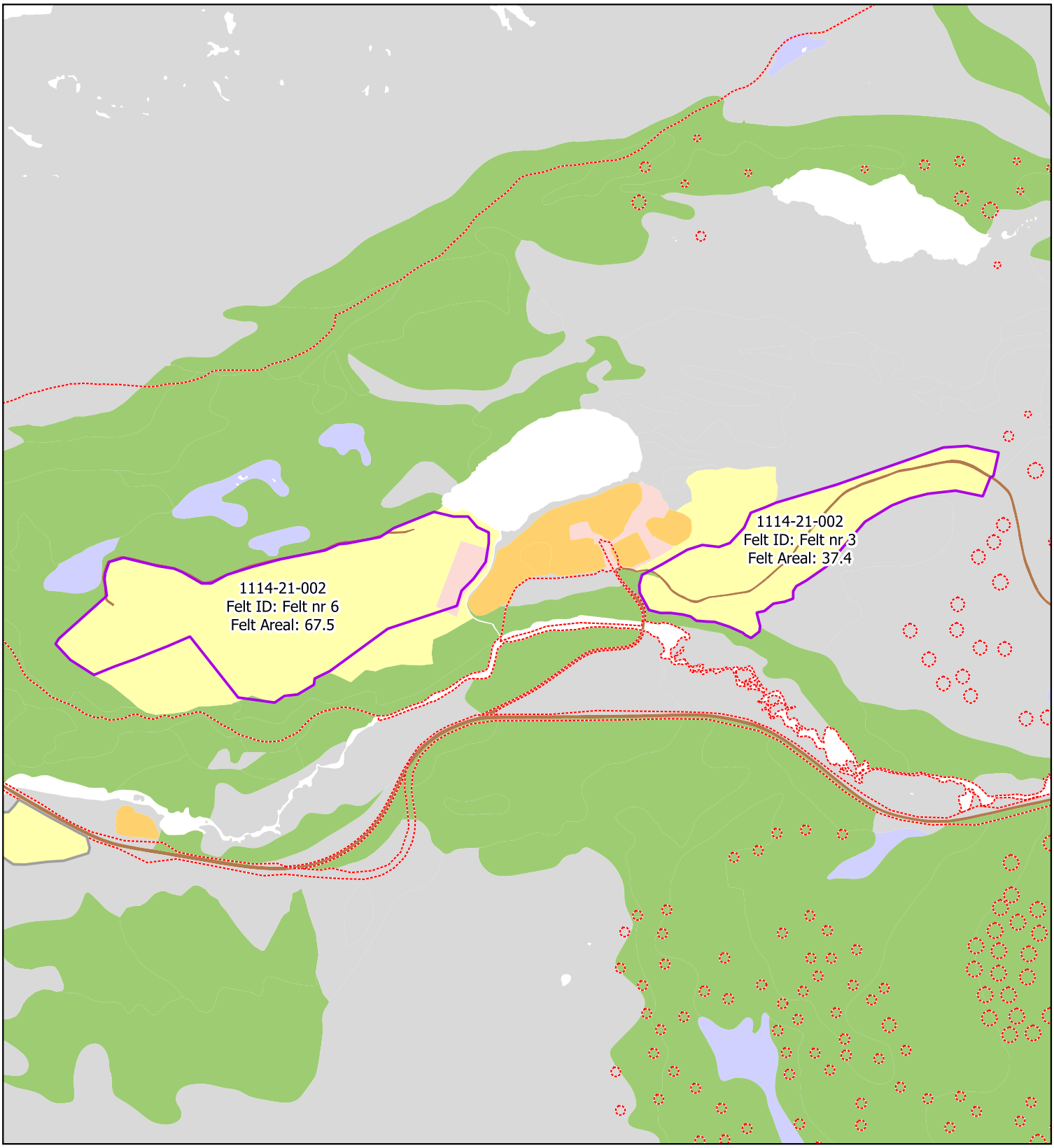

Spreieareal
Annet registrert spreieareal vises i grått
Eiendomsgrense

AR5
Bebygd
Samferdsel
Fulldyrka jord
Innmarksbeite
Skog
Åpen fastmark
Myr

1:9000

Kartgrunnlag: FKB, NIBIO
Tillatelse: Â© Norge Digitalt
Kartproduksjon: Fylkesmannen i Rogaland

Landbruks ID: 1114-21-2 - Total areal: 16.4 - Antall polygoner: 1

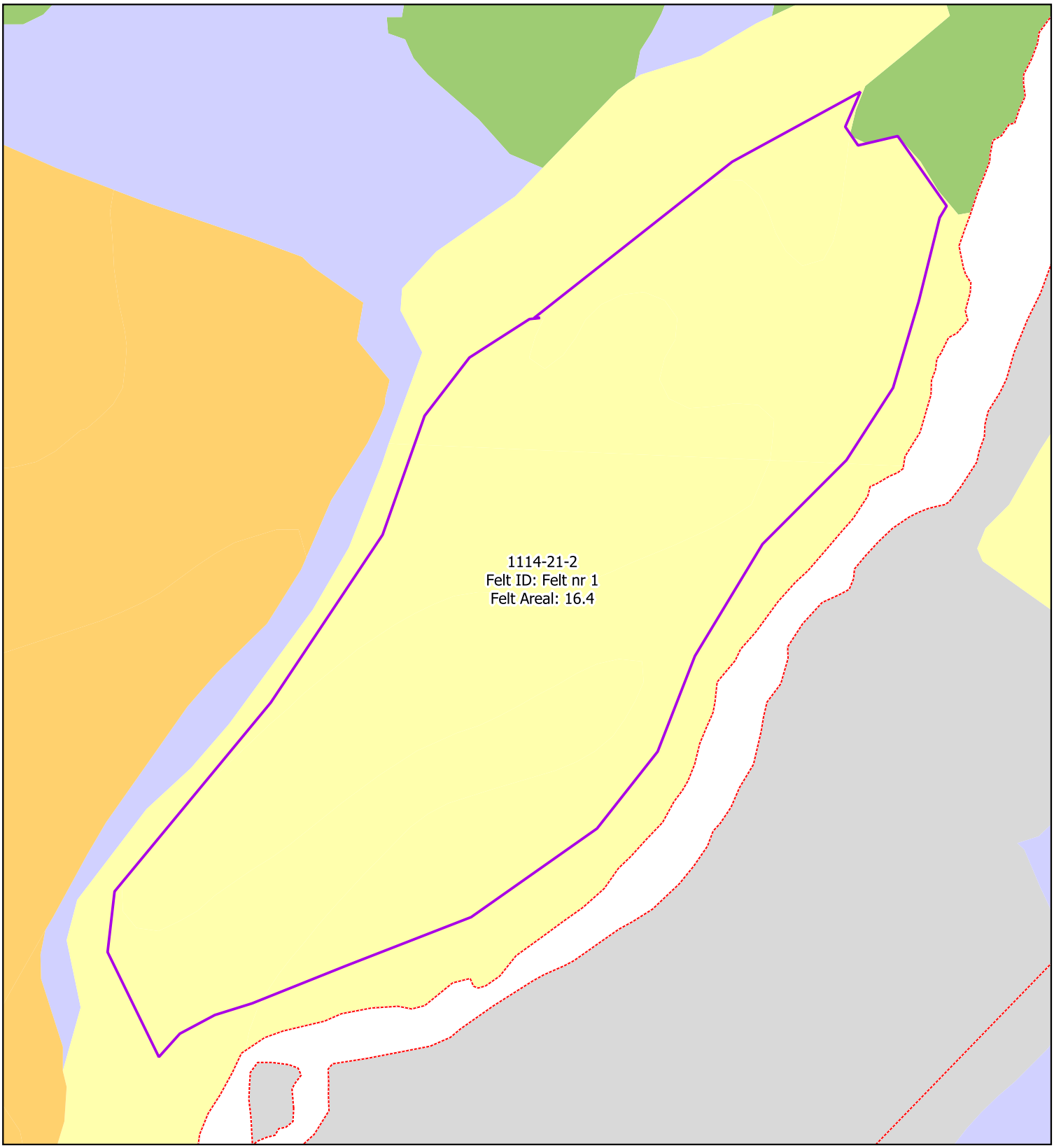

Spreieareal
Eiendomsgrense

AR5
Fulldyrka jord
Innmarksbeite
Skog
Åpen fastmark
Myr

1:1500

Kartgrunnlag: FKB, NIBIO
Tillatelse: Â© Norge Digitalt
Kartproduksjon: Fylkesmannen i Rogaland

Landbruks ID: 1114-22-1 - Total areal: 20.0 - Antall polygoner: 3

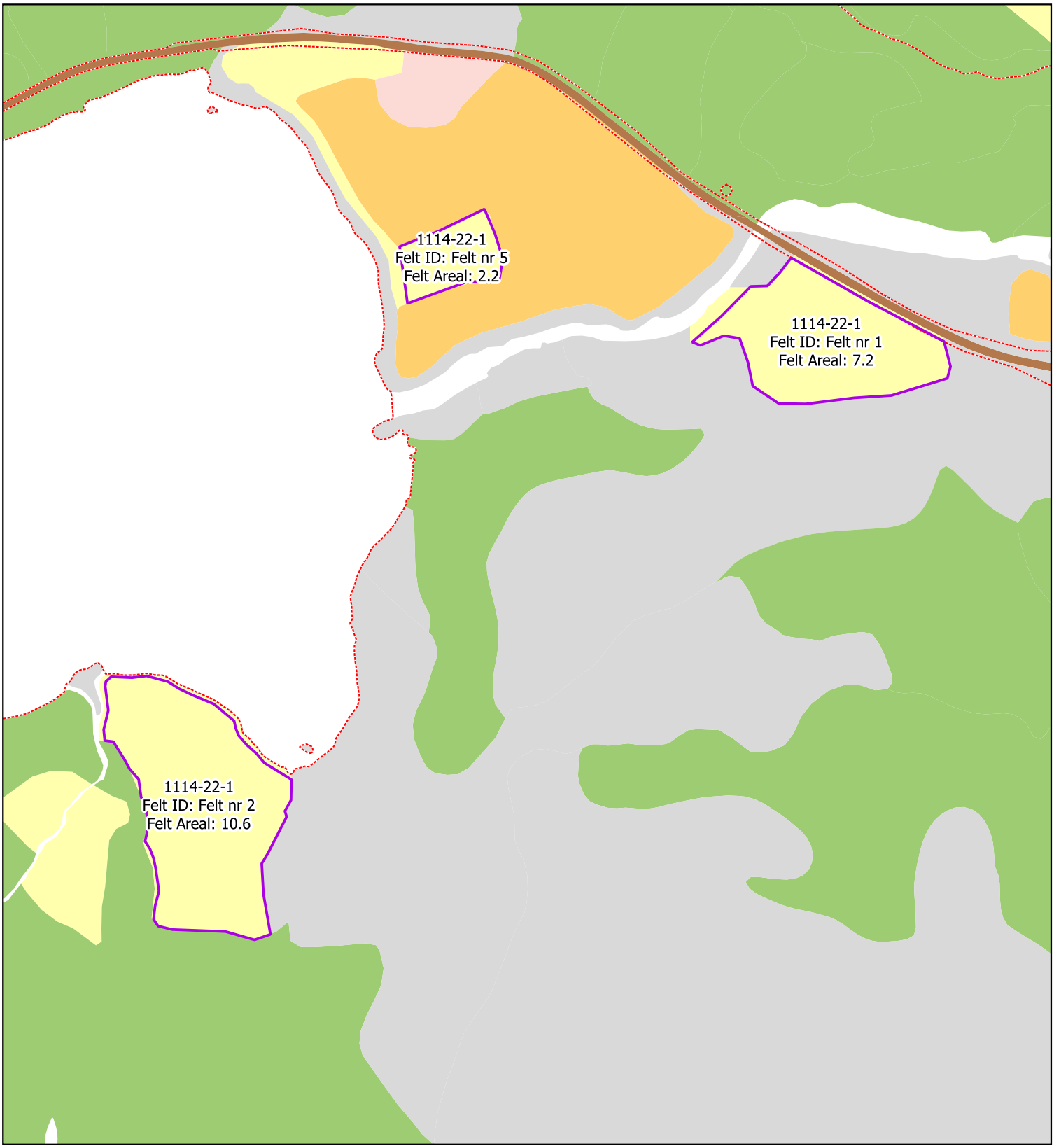

Spreieareal
Eiendomsgrense

AR5

Bebygd
Samferdsel
Fulldyrka jord
Innmarksbeite
Skog
Åpen fastmark

1:4000

Kartgrunnlag: FKB, NIBIO
Tillatelse: Â© Norge Digitalt
Kartproduksjon: Fylkesmannen i Rogaland

Landbruks ID: 1114-29-003 - Total areal: 81.9 - Antall polygoner: 6

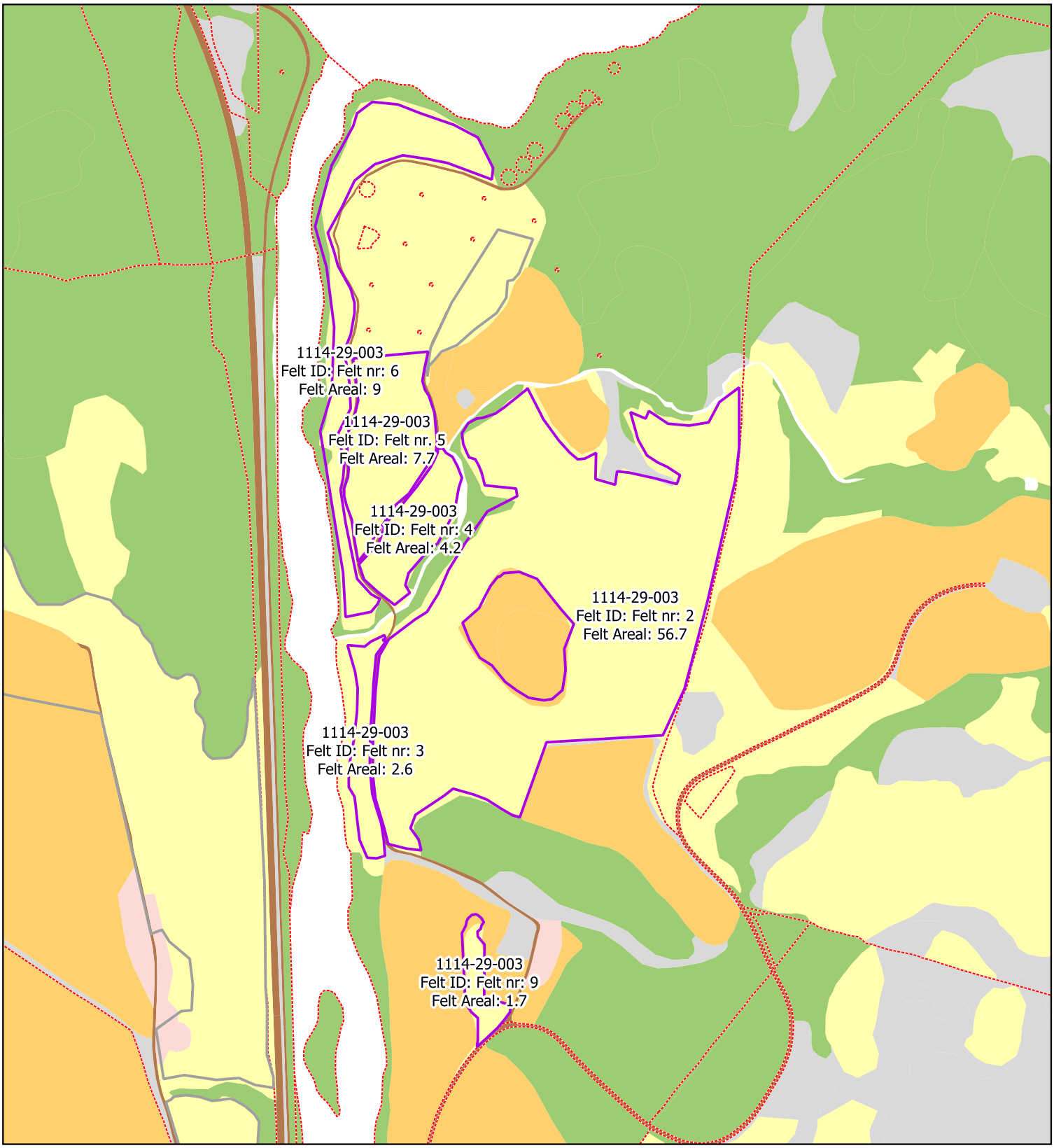

Spreieareal

Annet registrert spreieareal vises i grått

Eiendomsgrense

AR5

Bebygd

Samferdsel

Fulldyrka jord

Innmarksbeite

Skog

Åpen fastmark

1:5500

Kartgrunnlag: FKB, NIBIO
Tillatelse: Â© Norge Digitalt
Kartproduksjon: Fylkesmannen i Rogaland

Landbruks ID: 1114-29-1 - Total areal: 32.7 - Antall polygoner: 3

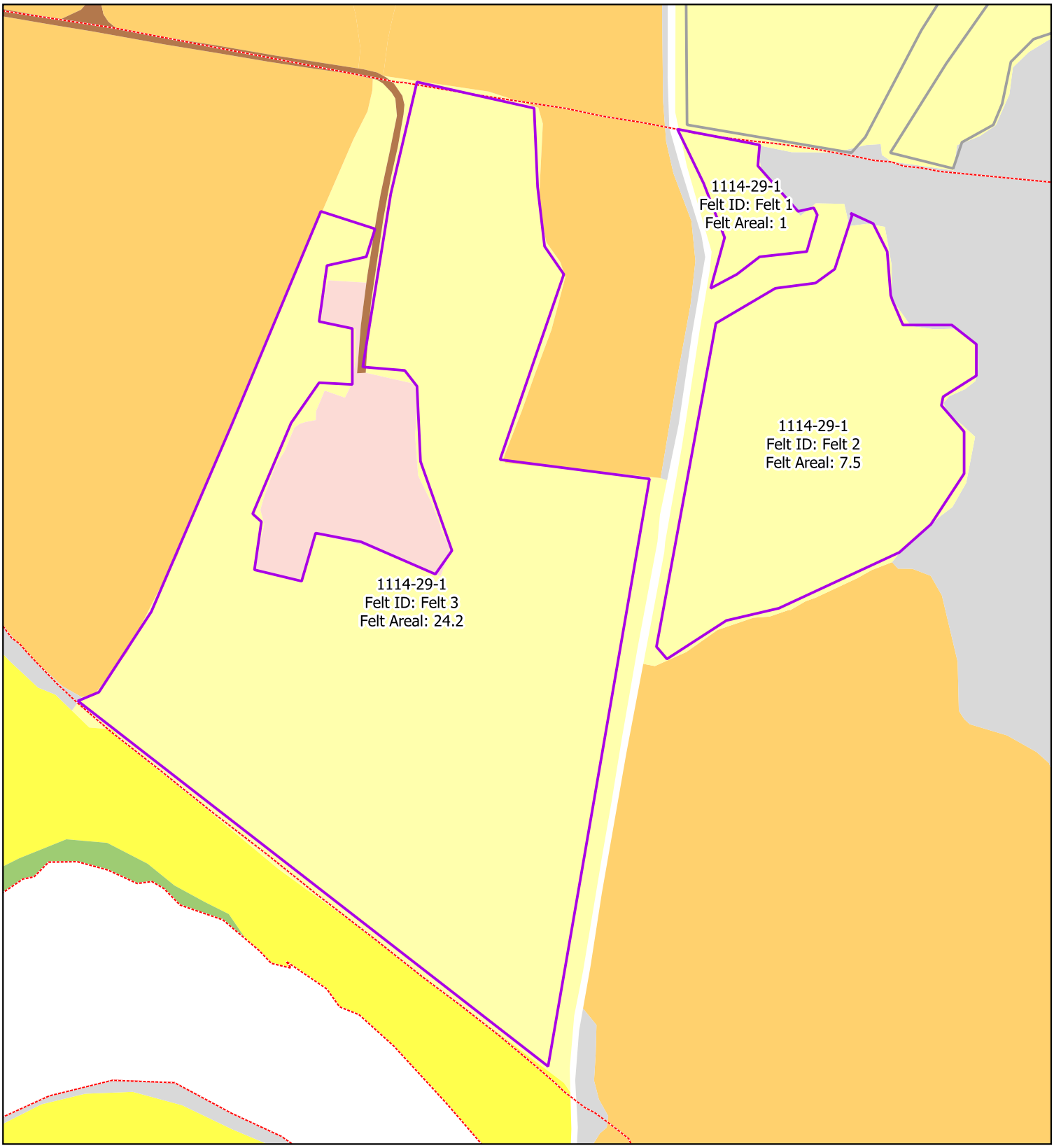

Spreieareal
Annet registrert spreieareal vises i grått
Eiendomsgrense

AR5
Bebygd
Samferdsel
Fulldyrka jord
Overflatedyrka jord
Innmarksbeite
Skog
Åpen fastmark

1:2000

Kartgrunnlag: FKB, NIBIO
Tillatelse: Â© Norge Digitalt
Kartproduksjon: Fylkesmannen i Rogaland

Landbruks ID: 1114-29-3 - Total areal: 74.8 - Antall polygoner: 1

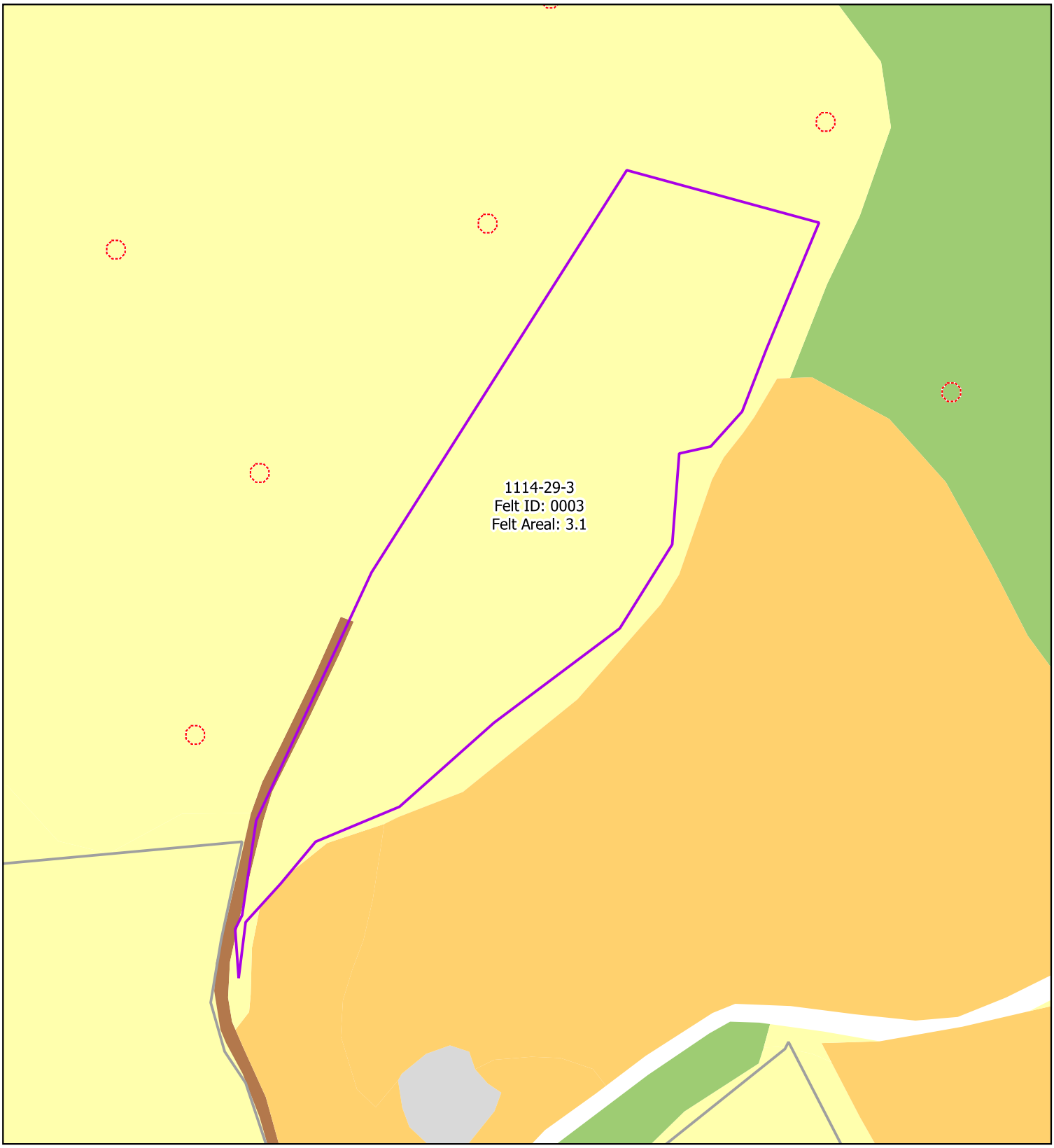

Spreieareal
Annet registrert spreieareal vises i grått
Eiendomsgrense

AR5
Samferdsel
Fulldyrka jord
Innmarksbeite
Skog
Åpen fastmark

1:1000

Kartgrunnlag: FKB, NIBIO
Tillatelse: Â© Norge Digitalt
Kartproduksjon: Fylkesmannen i Rogaland

Landbruks ID: 1114-29-5 - Total areal: 119.1 - Antall polygoner: 8

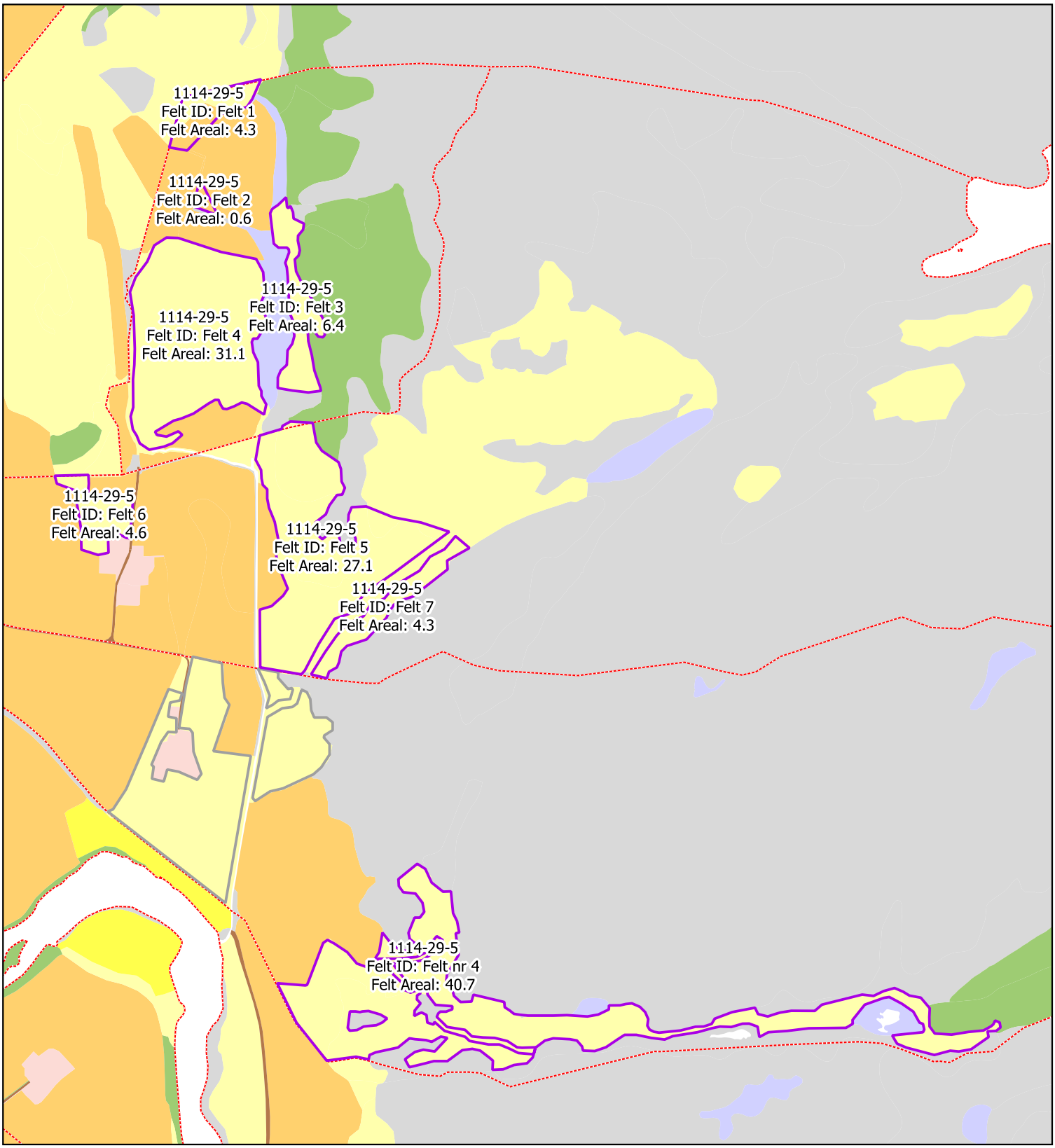

Spreieareal
Annet registrert spreieareal vises i grått
Eiendomsgrense

AR5
Bebygd
Samferdsel
Fulldyrka jord
Overflatedyrka jord
Innmarksbeite
Skog
Åpen fastmark
Myr

1:8000

Kartgrunnlag: FKB, NIBIO
Tillatelse: Â© Norge Digitalt
Kartproduksjon: Fylkesmannen i Rogaland

Landbruks ID: 1114-3-1 - Total areal: 87.4 - Antall polygoner: 5

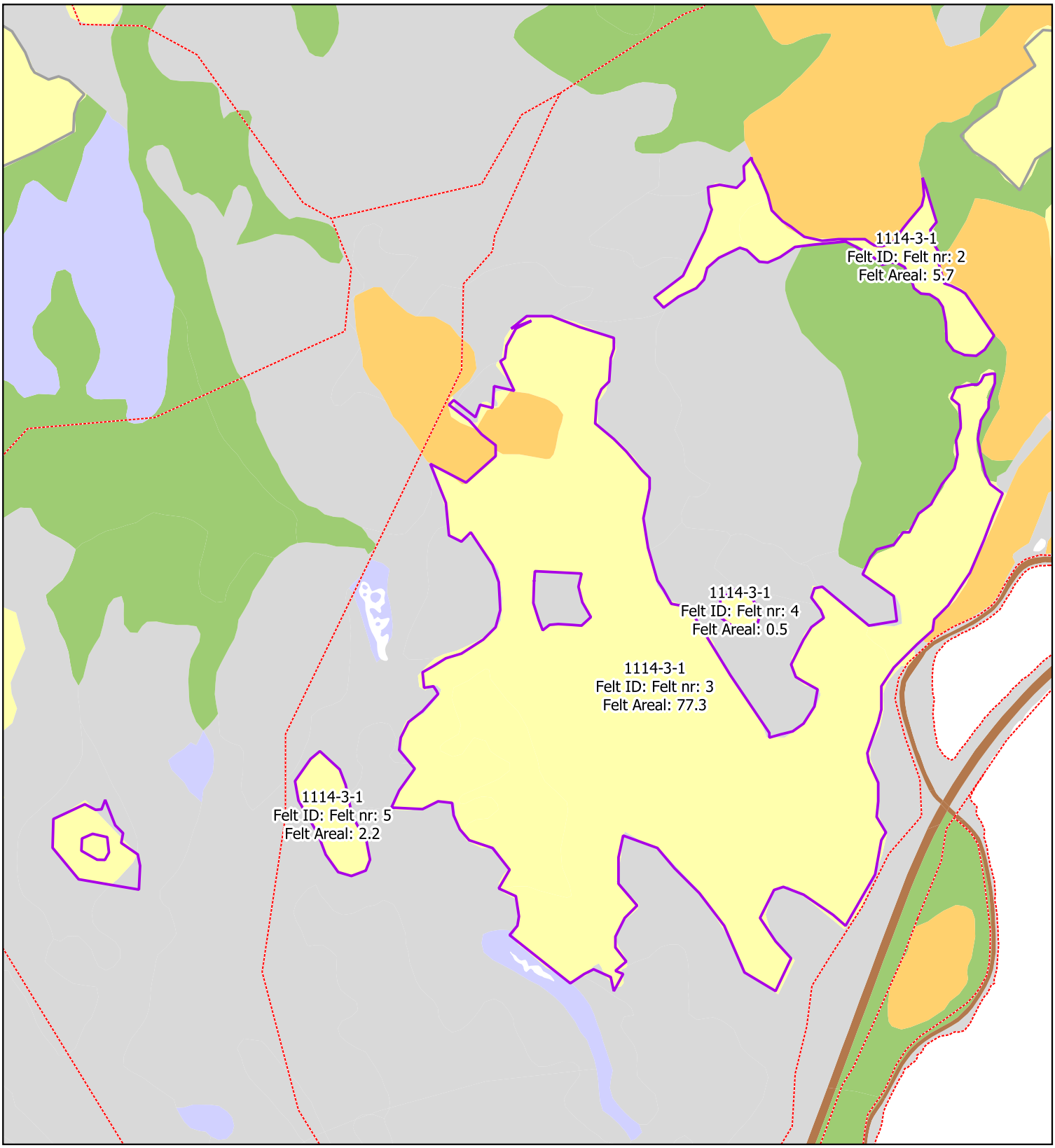

Spreieareal
Annet registrert spreieareal vises i grått
Eiendomsgrense

AR5
Bebygd
Samferdsel
Fulldyrka jord
Innmarksbeite
Skog
Åpen fastmark
Myr

1:4500

Kartgrunnlag: FKB, NIBIO
Tillatelse: Â© Norge Digitalt
Kartproduksjon: Fylkesmannen i Rogaland

Landbruks ID: 1114-3-3 - Total areal: 74.8 - Antall polygoner: 1

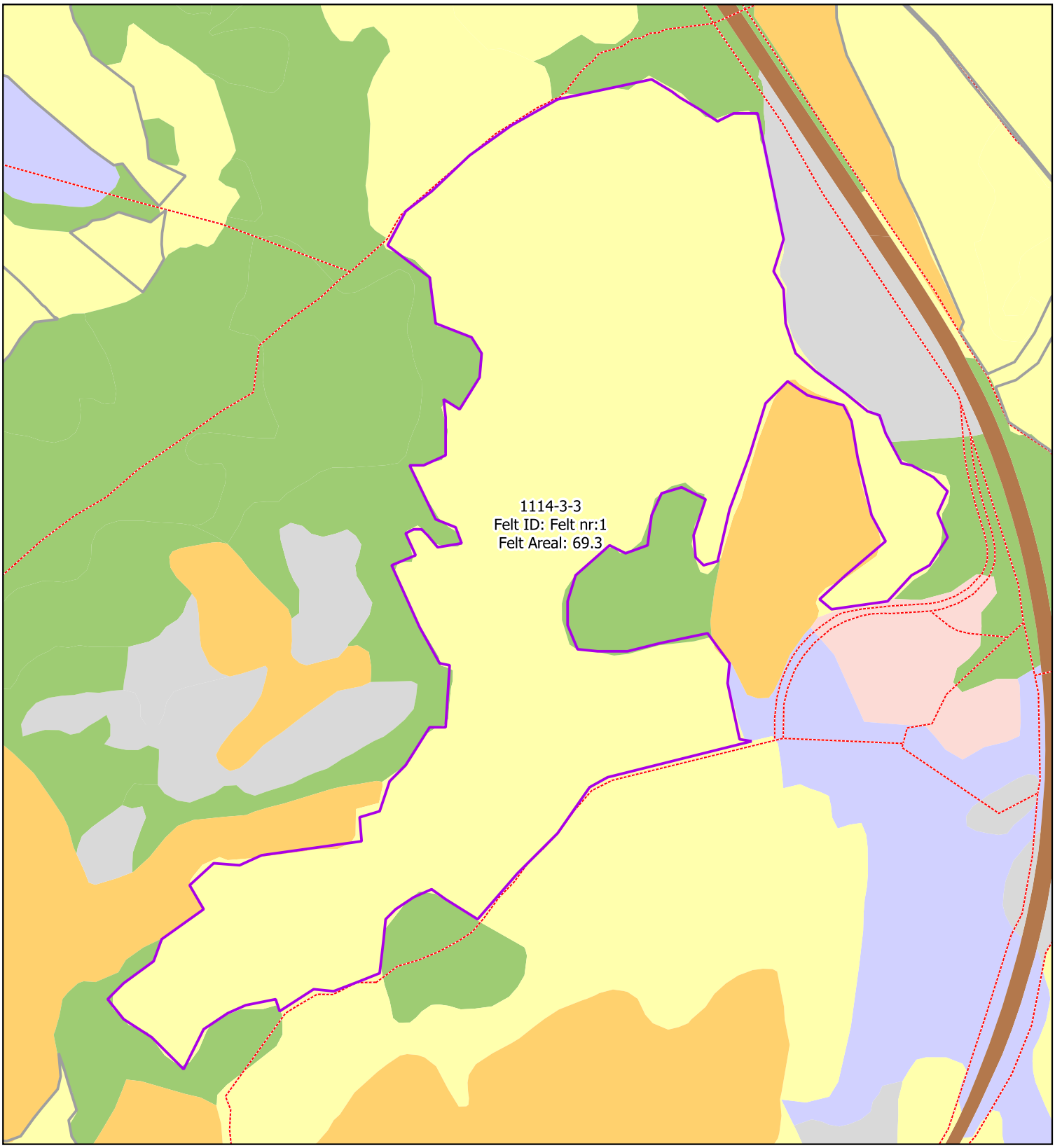

Spreieareal
Annet registrert spreieareal vises i grått
Eiendomsgrense

AR5
Bebygd
Samferdsel
Fulldyrka jord
Innmarksbeite
Skog
Åpen fastmark
Myr

1:3500

Kartgrunnlag: FKB, NIBIO
Tillatelse: Â© Norge Digitalt
Kartproduksjon: Fylkesmannen i Rogaland

Landbruks ID: 1114-30-1 - Total areal: 42.3 - Antall polygoner: 3

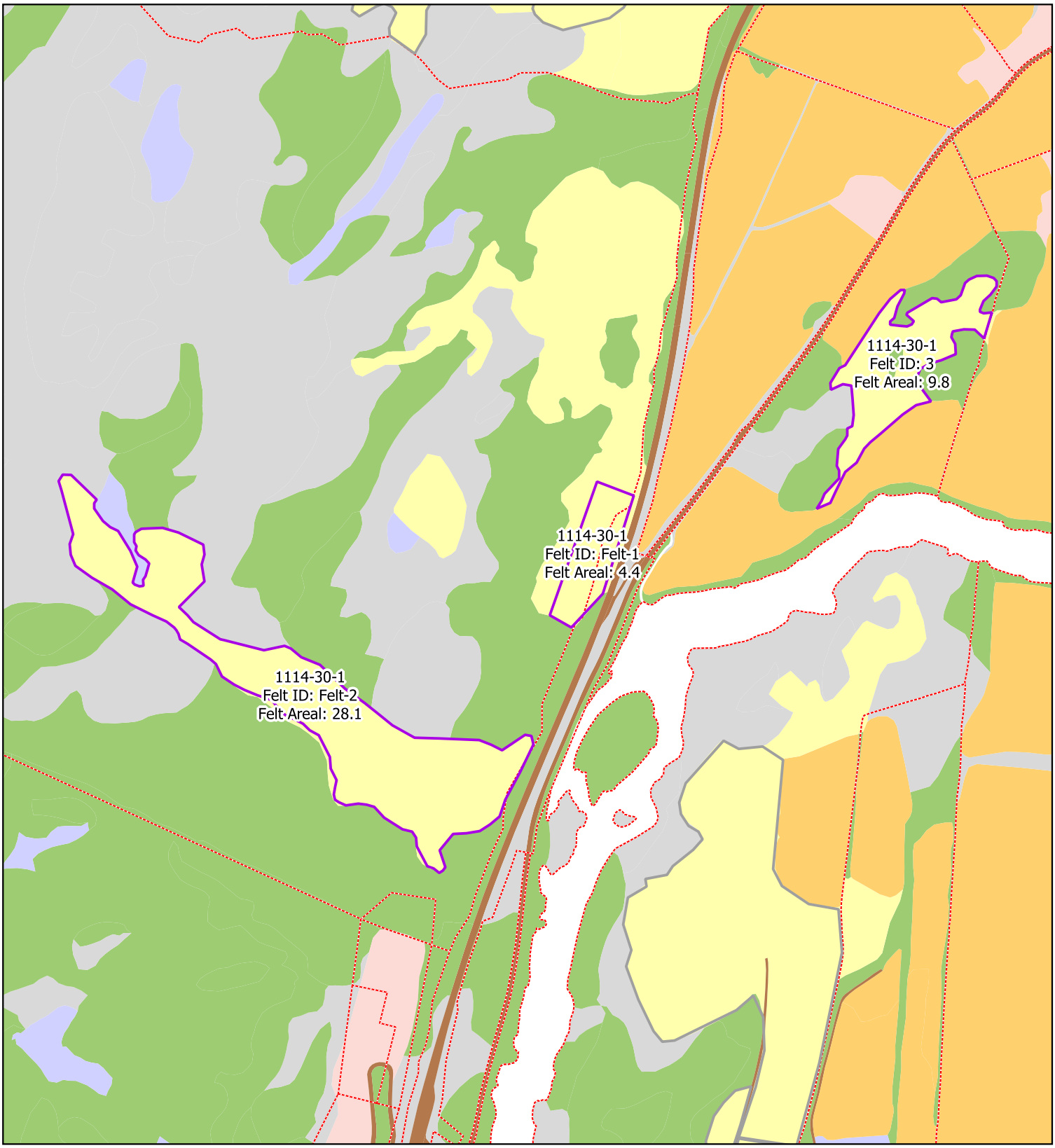

Spreieareal
Annet registrert spreieareal vises i grått
Eiendomsgrense

AR5
Bebygd
Samferdsel
Fulldyrka jord
Innmarksbeite
Skog
Åpen fastmark
Myr

1:6000

Kartgrunnlag: FKB, NIBIO
Tillatelse: Â© Norge Digitalt
Kartproduksjon: Fylkesmannen i Rogaland

Landbruks ID: 1114-30-2 - Total areal: 185.7 - Antall polygoner: 3

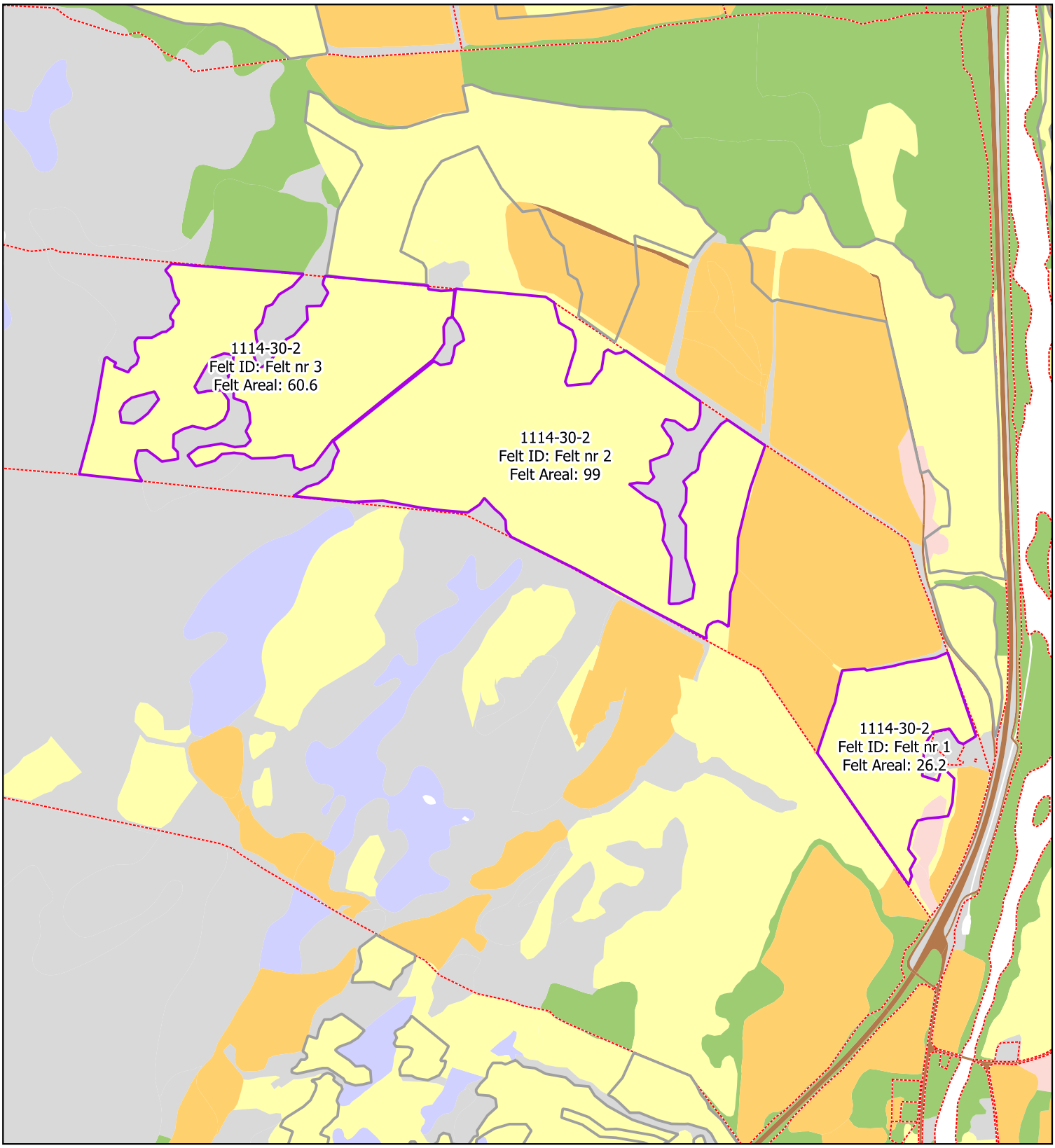

Spreieareal
Annet registrert spreieareal vises i grått
Eiendomsgrense

AR5
Bebygd
Samferdsel
Fulldyrka jord
Innmarksbeite
Skog
Åpen fastmark
Myr

1:8000

Kartgrunnlag: FKB, NIBIO
Tillatelse: Â© Norge Digitalt
Kartproduksjon: Fylkesmannen i Rogaland

Landbruks ID: 1114-30-4 - Total areal: 58.9 - Antall polygoner: 8

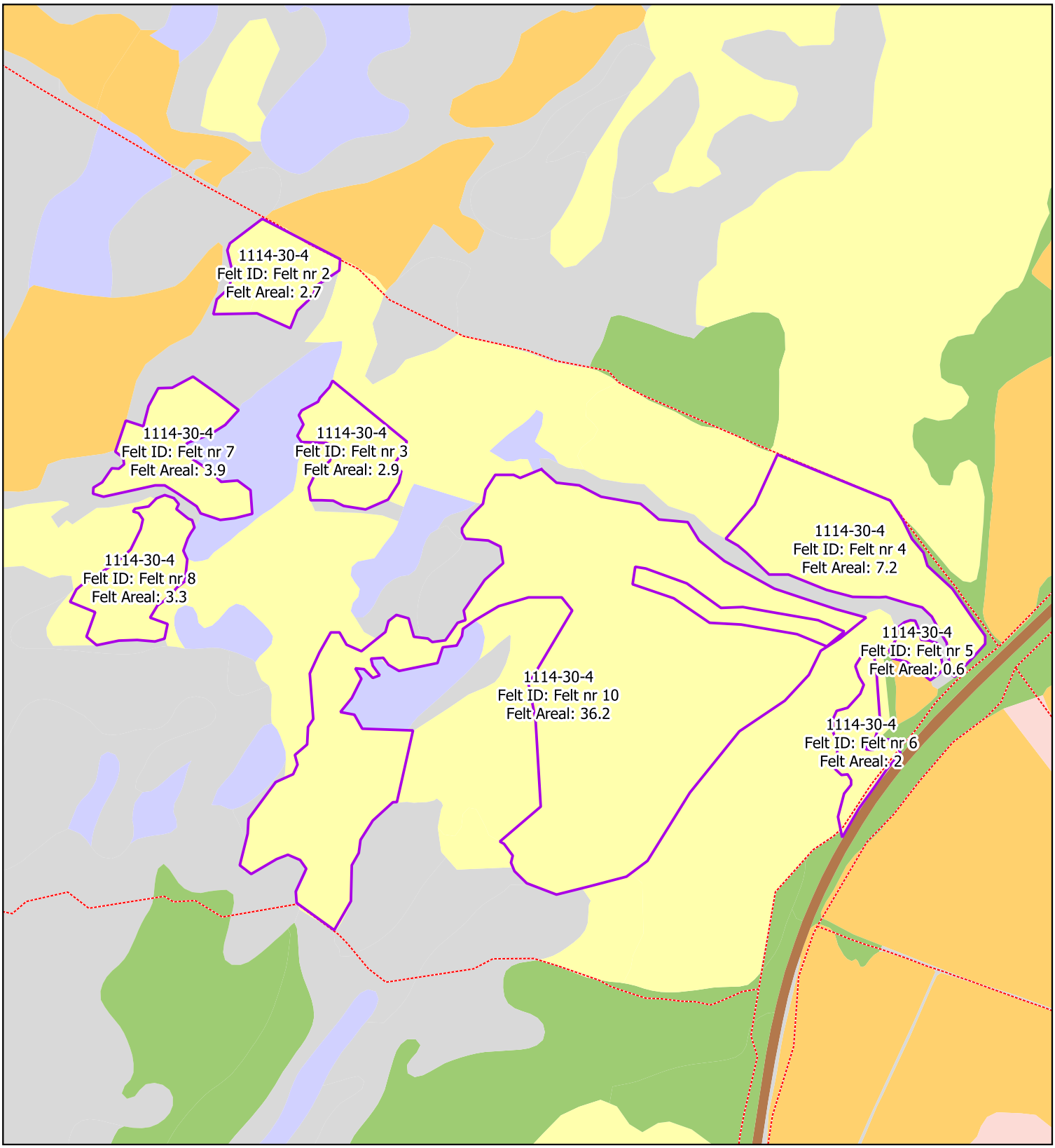

Spreieareal
Eiendomsgrense

AR5

Bebygd

Samferdsel
Fulldyrka jord
Innmarksbeite
Skog

Åpen fastmark
Myr

1:4000

Kartgrunnlag: FKB, NIBIO
Tillatelse: Â© Norge Digitalt
Kartproduksjon: Fylkesmannen i Rogaland

Landbruks ID: 1114-30-6 - Total areal: 115.3 - Antall polygoner: 3

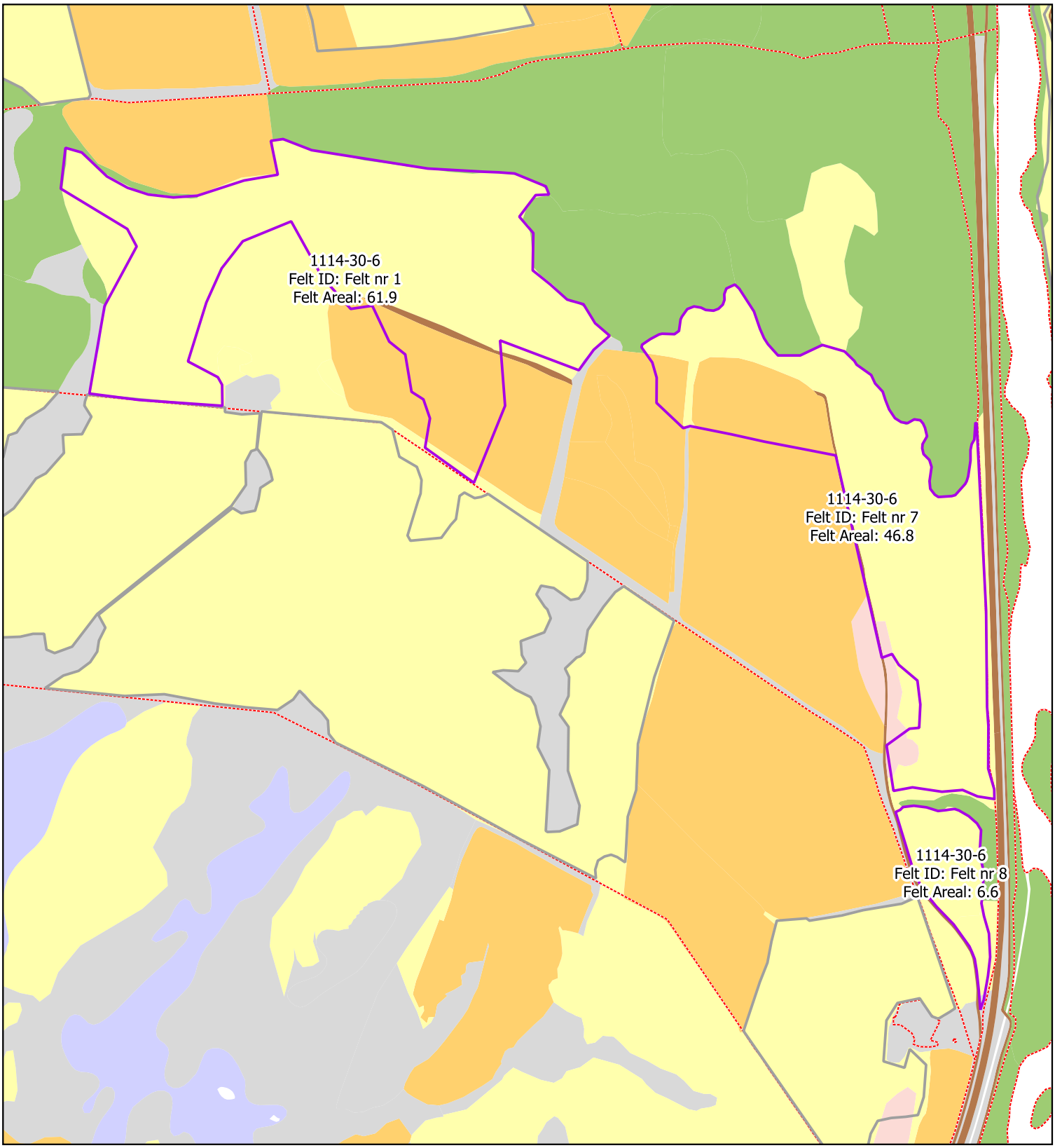

Spreieareal
Annet registrert spreieareal vises i grått
Eiendomsgrense

AR5
Bebygd
Samferdsel
Fulldyrka jord
Innmarksbeite
Skog
Åpen fastmark
Myr

1:6000

Kartgrunnlag: FKB, NIBIO
Tillatelse: Â© Norge Digitalt
Kartproduksjon: Fylkesmannen i Rogaland

Landbruks ID: 1114-31-1 - Total areal: 117.9 - Antall polygoner: 6

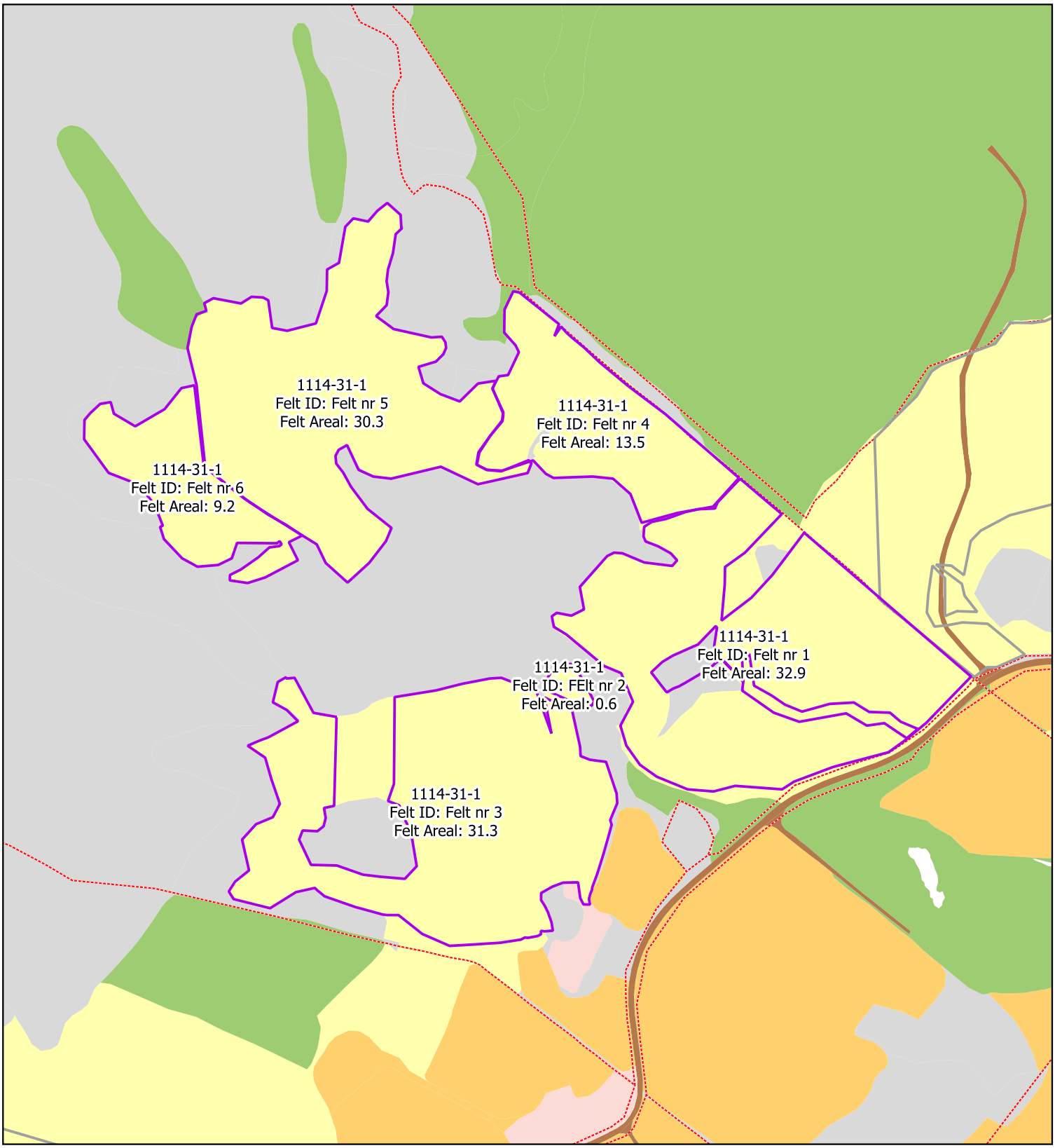

Spreieareal
Annet registrert spreieareal vises i grått
Eiendomsgrense

AR5
Bebygd
Samferdsel
Fulldyrka jord
Innmarksbeite
Skog
Åpen fastmark

1:5000

Kartgrunnlag: FKB, NIBIO
Tillatelse: Â© Norge Digitalt
Kartproduksjon: Fylkesmannen i Rogaland

Landbruks ID: 1114-31-10 - Total areal: 89.3 - Antall polygoner: 6

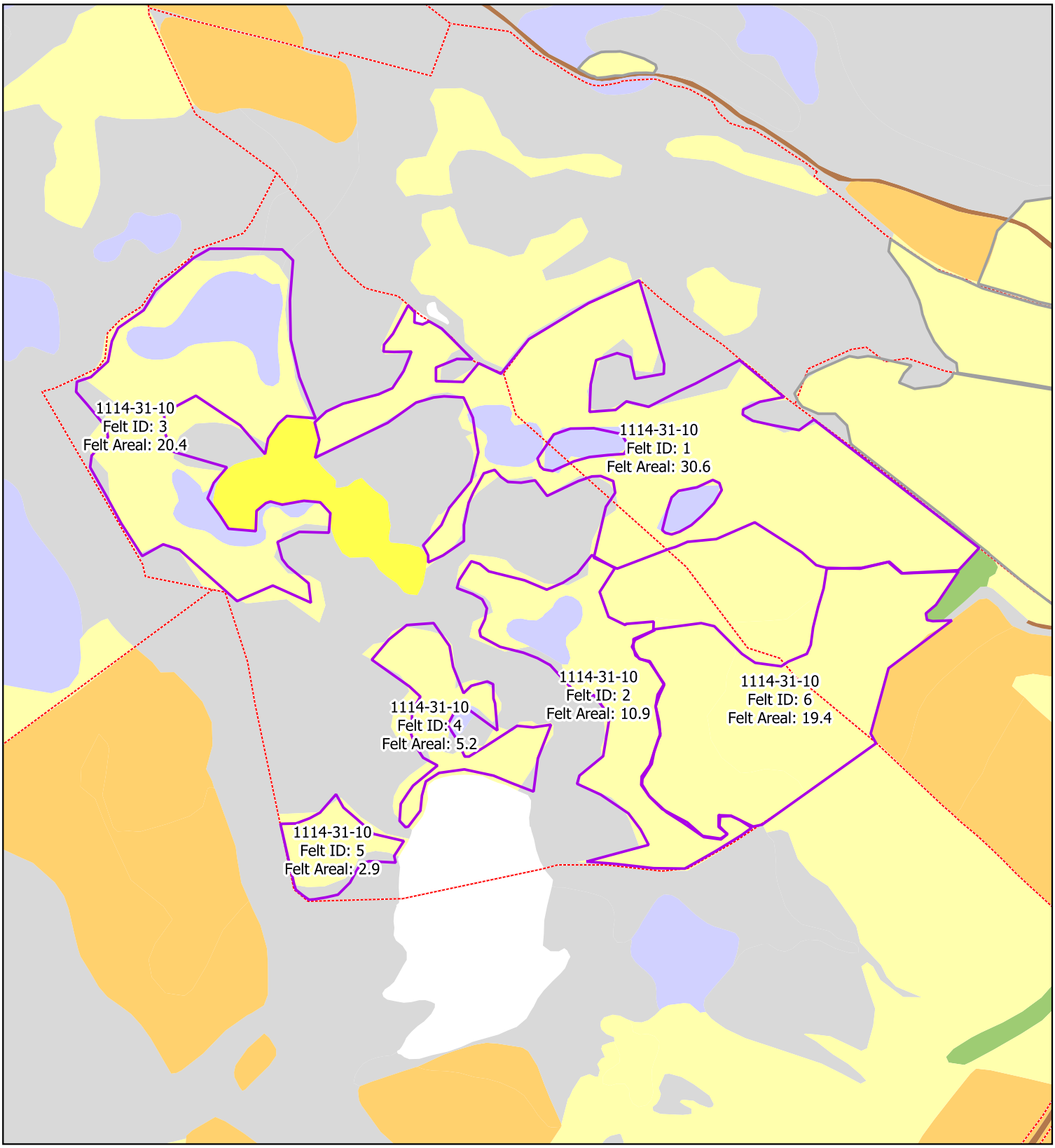

Spreieareal
Annet registrert spreieareal vises i grått
Eiendomsgrense

AR5
Samferdsel
Fulldyrka jord
Overflatedyrka jord
Innmarksbeite
Skog
Åpen fastmark
Myr

1:4500

Kartgrunnlag: FKB, NIBIO
Tillatelse: Â© Norge Digitalt
Kartproduksjon: Fylkesmannen i Rogaland

Landbruks ID: 1114-31-18 - Total areal: 29.0 - Antall polygoner: 1

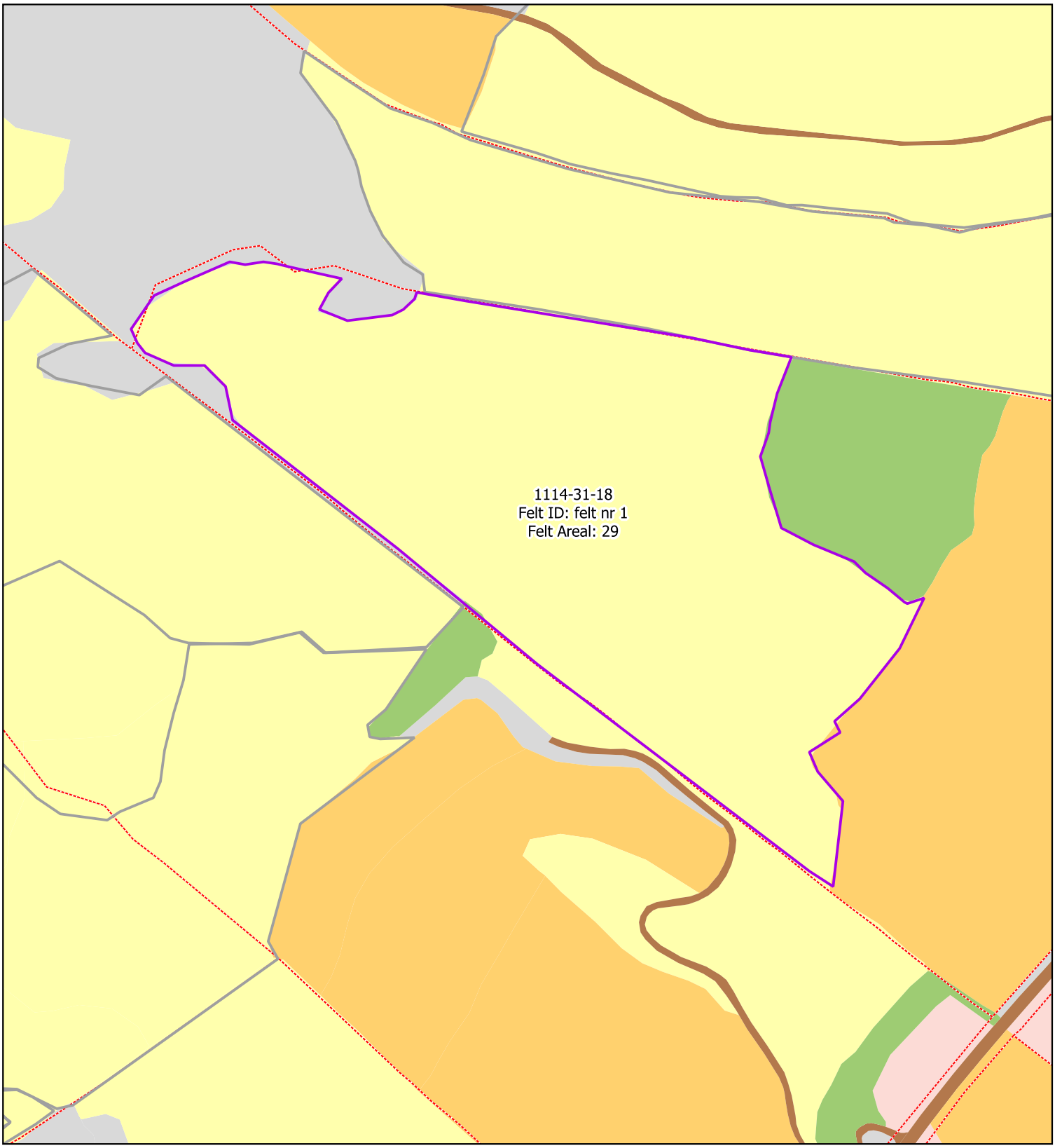

Spreieareal
Annet registrert spreieareal vises i grått
Eiendomsgrense

AR5
Bebygd
Samferdsel
Fulldyrka jord
Innmarksbeite
Skog
Åpen fastmark

1:2500

Kartgrunnlag: FKB, NIBIO
Tillatelse: Â© Norge Digitalt
Kartproduksjon: Fylkesmannen i Rogaland

Landbruks ID: 1114-31-19 - Total areal: 15.1 - Antall polygoner: 2

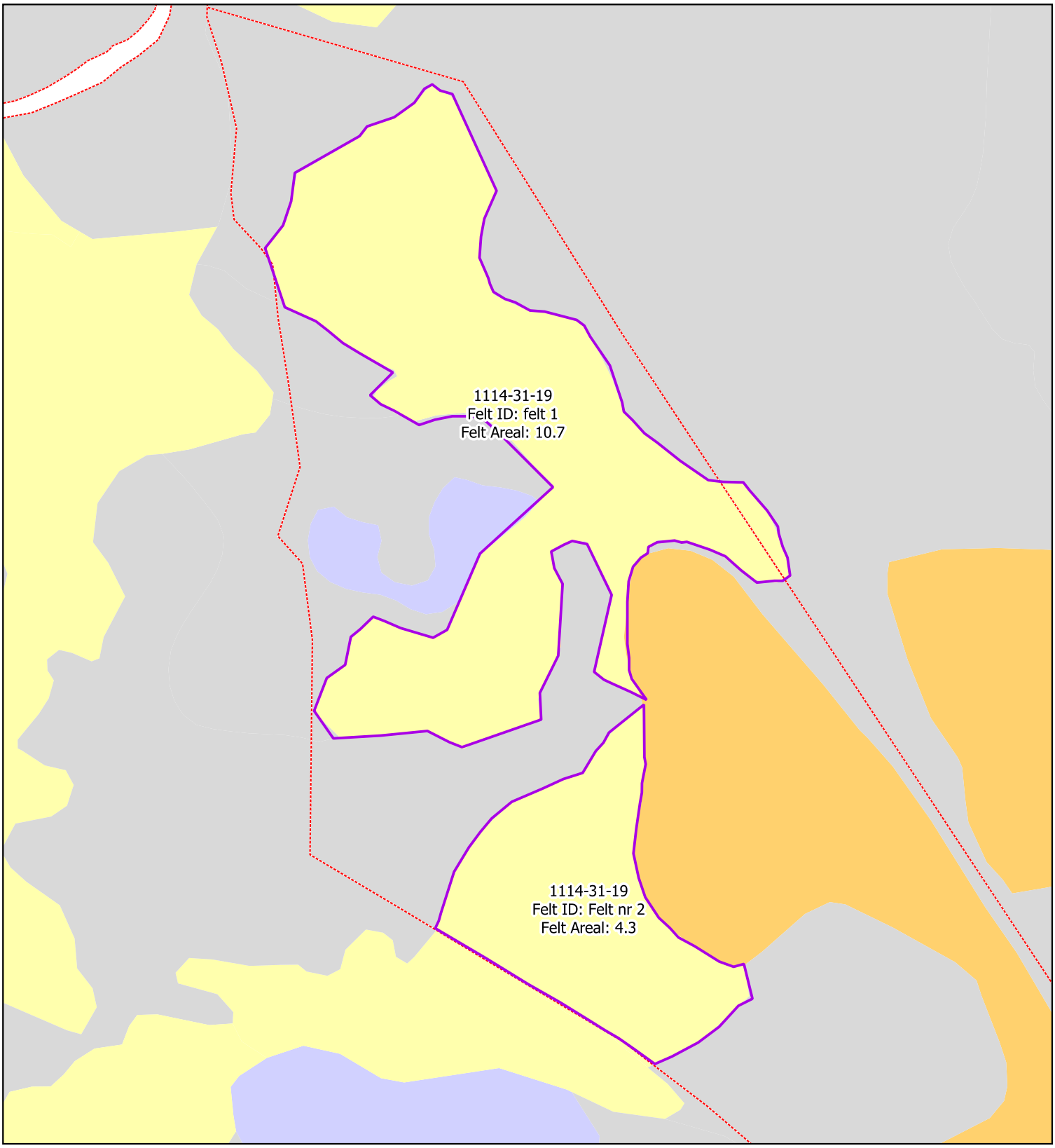

Spreiareal
Eiendomsgrense

AR5
Fulldyrka jord
Innmarksbeite
Åpen fastmark
Myr

1:2000

Kartgrunnlag: FKB, NIBIO
Tillatelse: Â© Norge Digitalt
Kartproduksjon: Fylkesmannen i Rogaland

Landbruks ID: 1114-31-3 - Total areal: 31.2 - Antall polygoner: 1

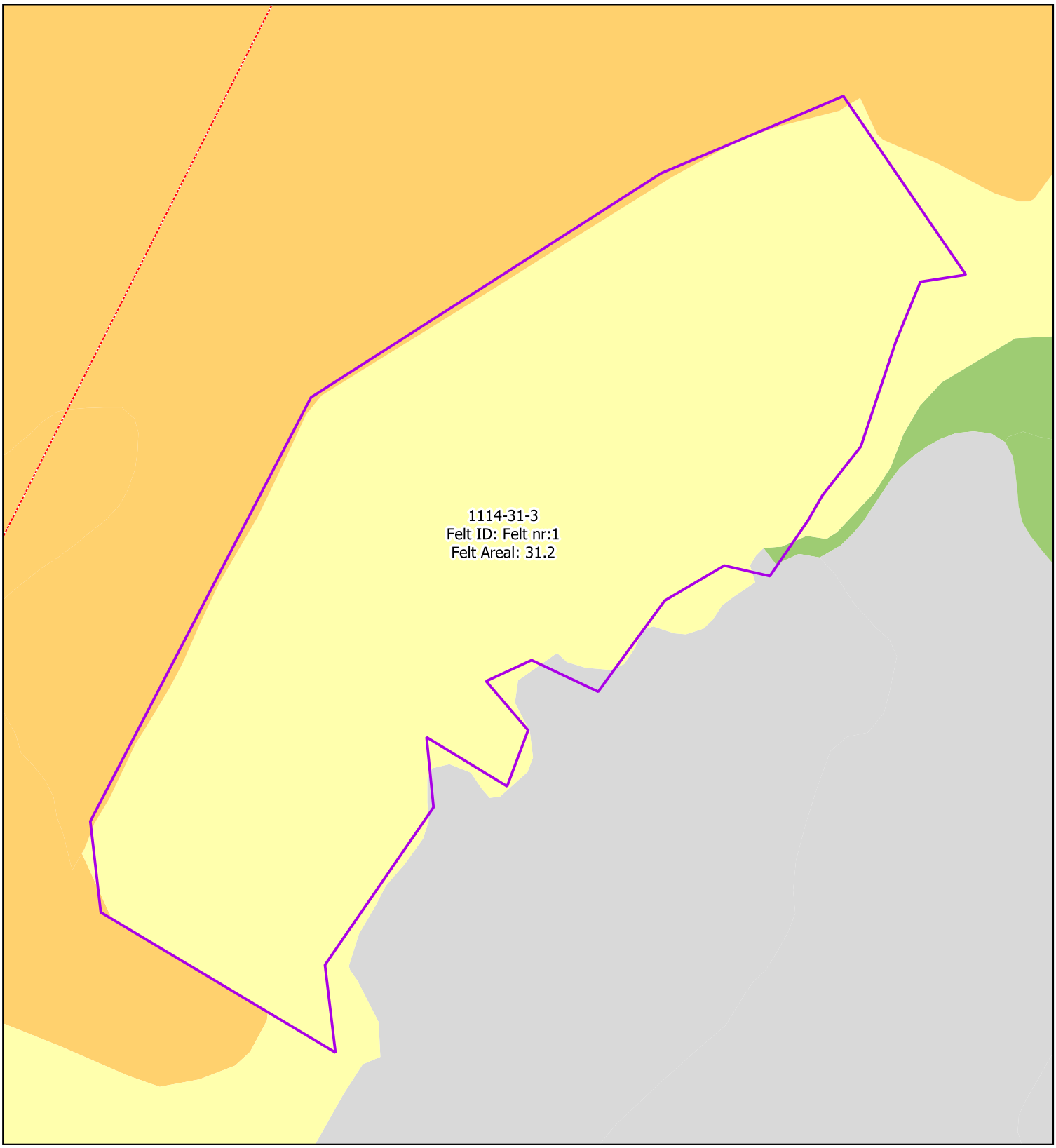

Spreiareal
Eiendomsgrense

AR5
Fulldyrka jord
Innmarksbeite

Skog
Åpen fastmark

1:2000

Kartgrunnlag: FKB, NIBIO
Tillatelse: Â© Norge Digitalt
Kartproduksjon: Fylkesmannen i Rogaland

Landbruks ID: 1114-31-5 - Total areal: 32.0 - Antall polygoner: 2

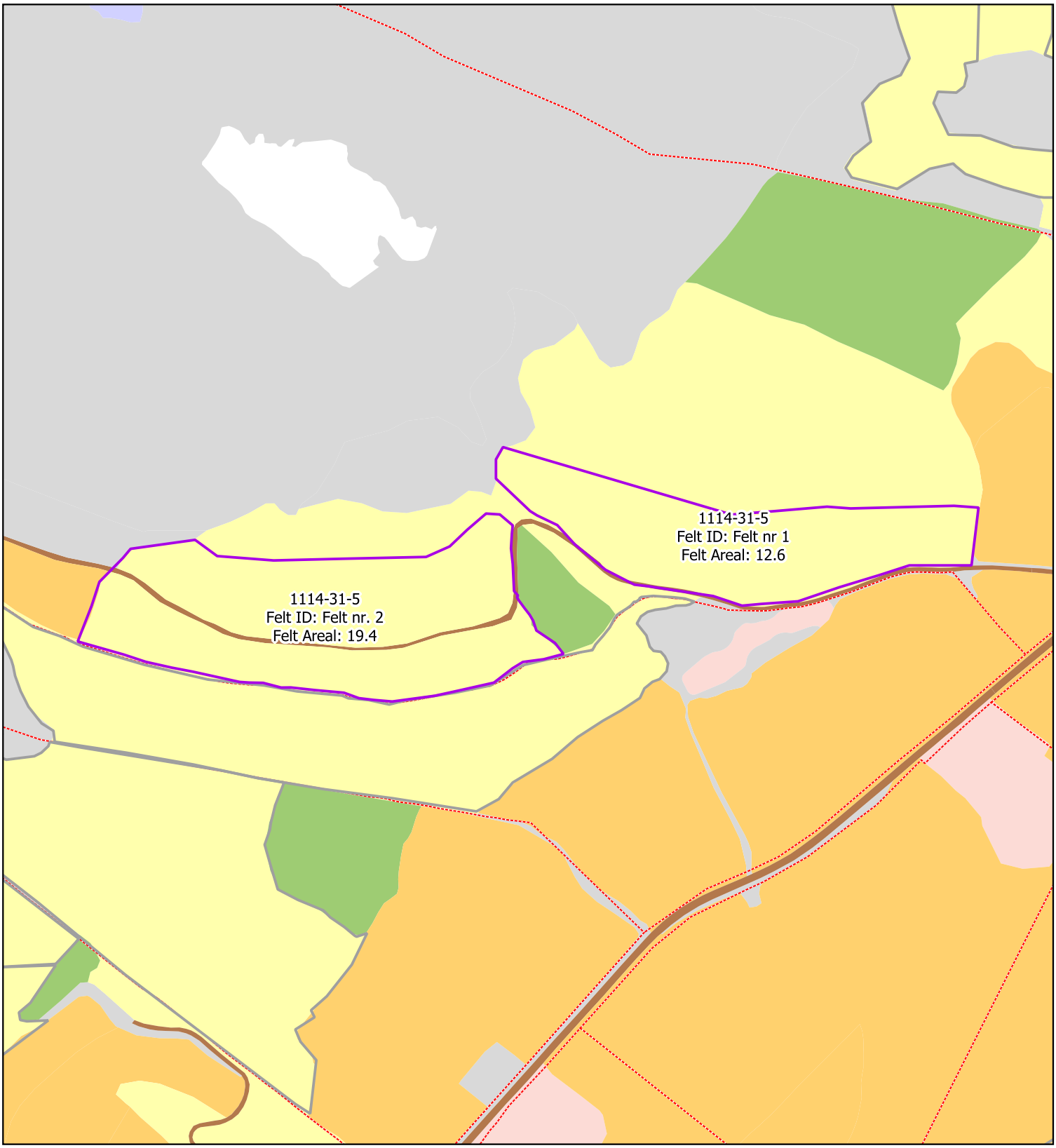

Spreieareal
Annet registrert spreieareal vises i grått
Eiendomsgrense

AR5
Bebygd
Samferdsel
Fulldyrka jord
Innmarksbeite
Skog
Åpen fastmark
Myr

1:4000

Kartgrunnlag: FKB, NIBIO
Tillatelse: Â© Norge Digitalt
Kartproduksjon: Fylkesmannen i Rogaland

Landbruks ID: 1114-31-8 - Total areal: 23.0 - Antall polygoner: 2

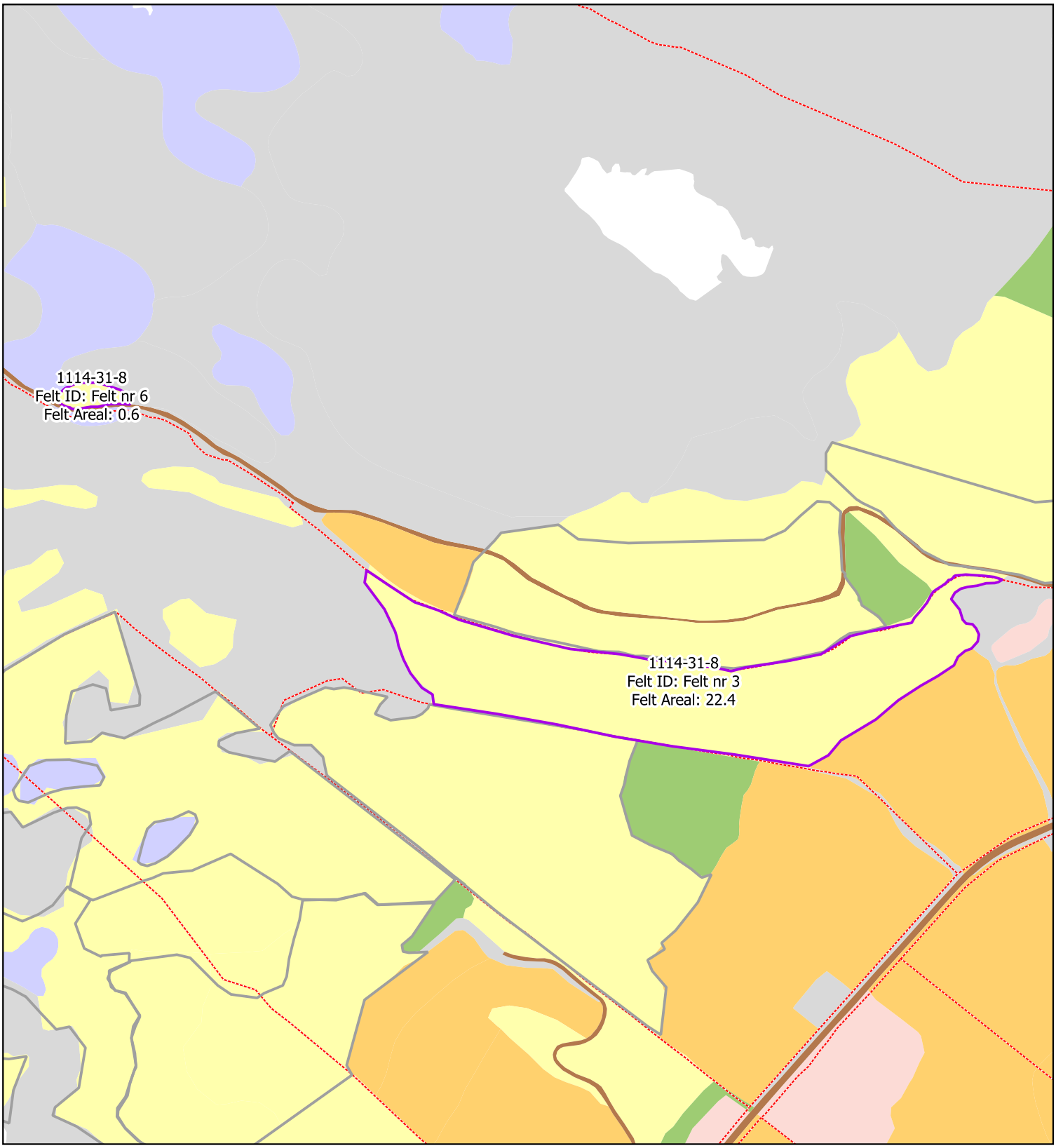

Spreieareal
Annet registrert spreieareal vises i grått
Eiendomsgrense

AR5
Bebygd
Samferdsel
Fulldyrka jord
Innmarksbeite
Skog
Åpen fastmark
Myr

1:4500

Kartgrunnlag: FKB, NIBIO
Tillatelse: Â© Norge Digitalt
Kartproduksjon: Fylkesmannen i Rogaland

Landbruks ID: 1114-32-002 - Total areal: 118.4 - Antall polygoner: 2

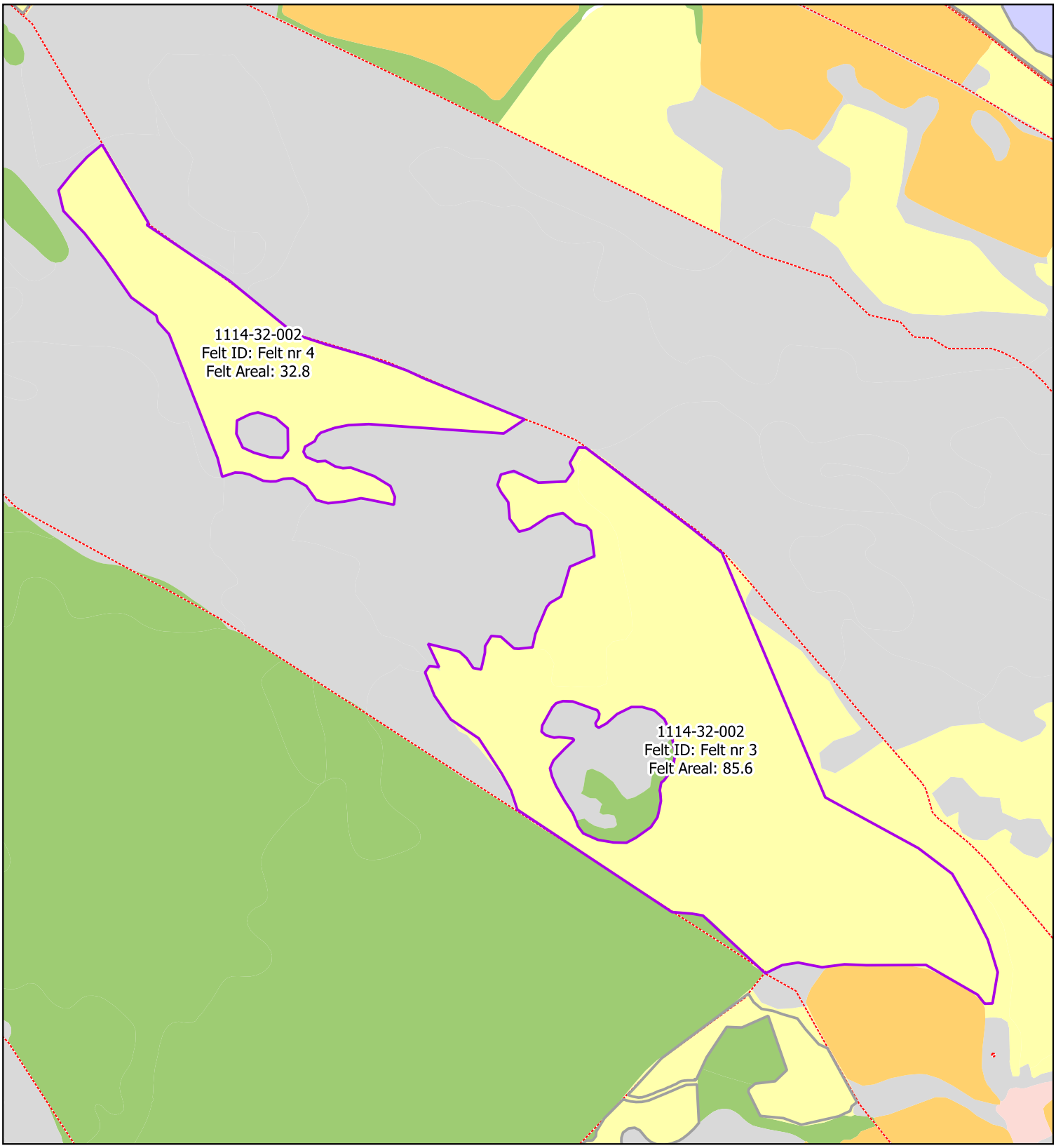

Spreieareal
Annet registrert spreieareal vises i grått
Eiendomsgrense

AR5
Bebygd
Samferdsel
Fulldyrka jord
Innmarksbeite
Skog
Åpen fastmark
Myr

1:6000

Kartgrunnlag: FKB, NIBIO
Tillatelse: Â© Norge Digitalt
Kartproduksjon: Fylkesmannen i Rogaland

Landbruks ID: 1114-32-003 - Total areal: 83.7 - Antall polygoner: 1

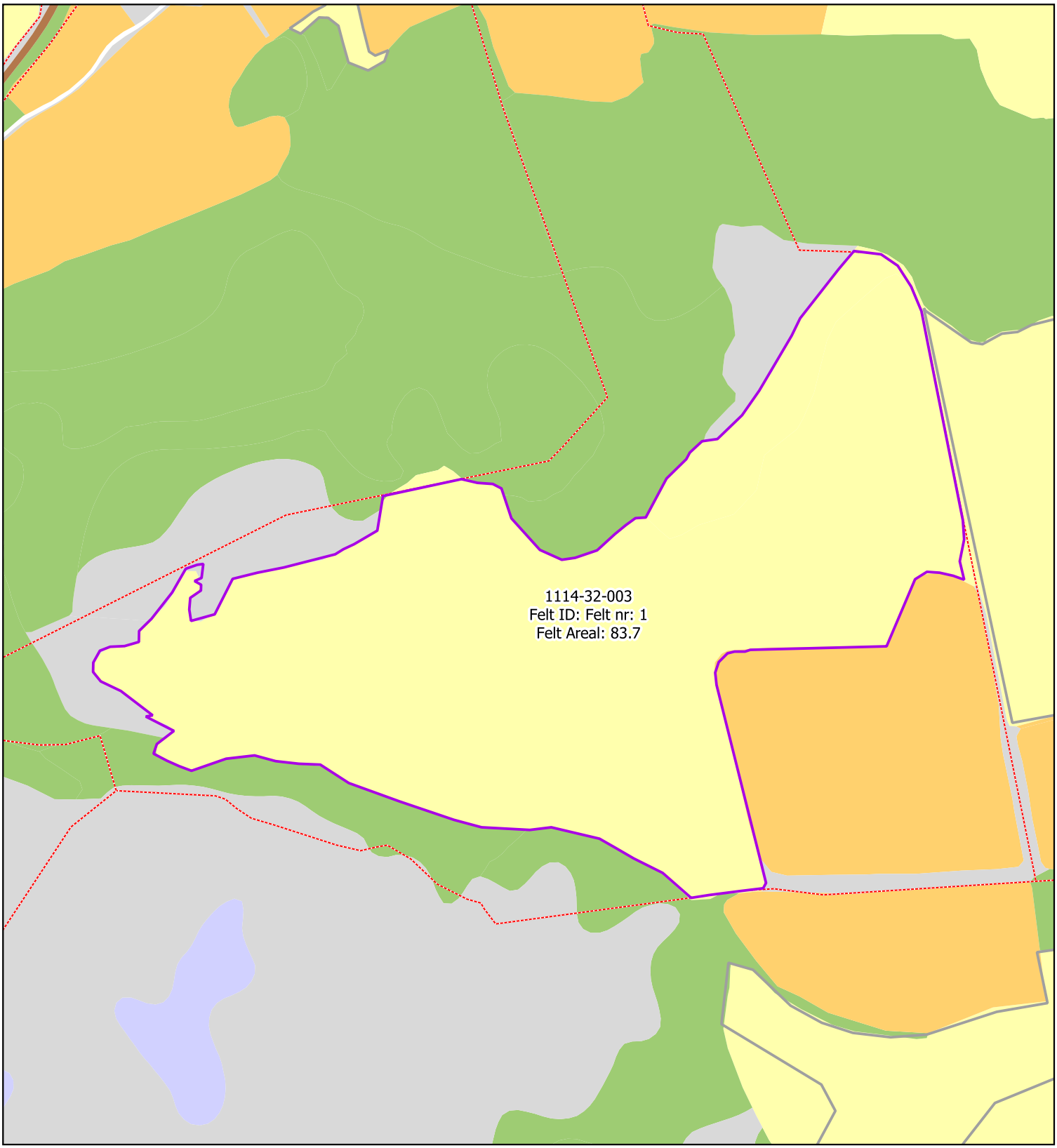

Spreieareal
Annet registrert spreieareal vises i grått
Eiendomsgrense

AR5
Samferdsel
Fulldyrka jord
Innmarksbeite
Skog
Åpen fastmark
Myr

1:4000

Kartgrunnlag: FKB, NIBIO
Tillatelse: Â© Norge Digitalt
Kartproduksjon: Fylkesmannen i Rogaland

Landbruks ID: 1114-32-004 - Total areal: 60.3 - Antall polygoner: 3

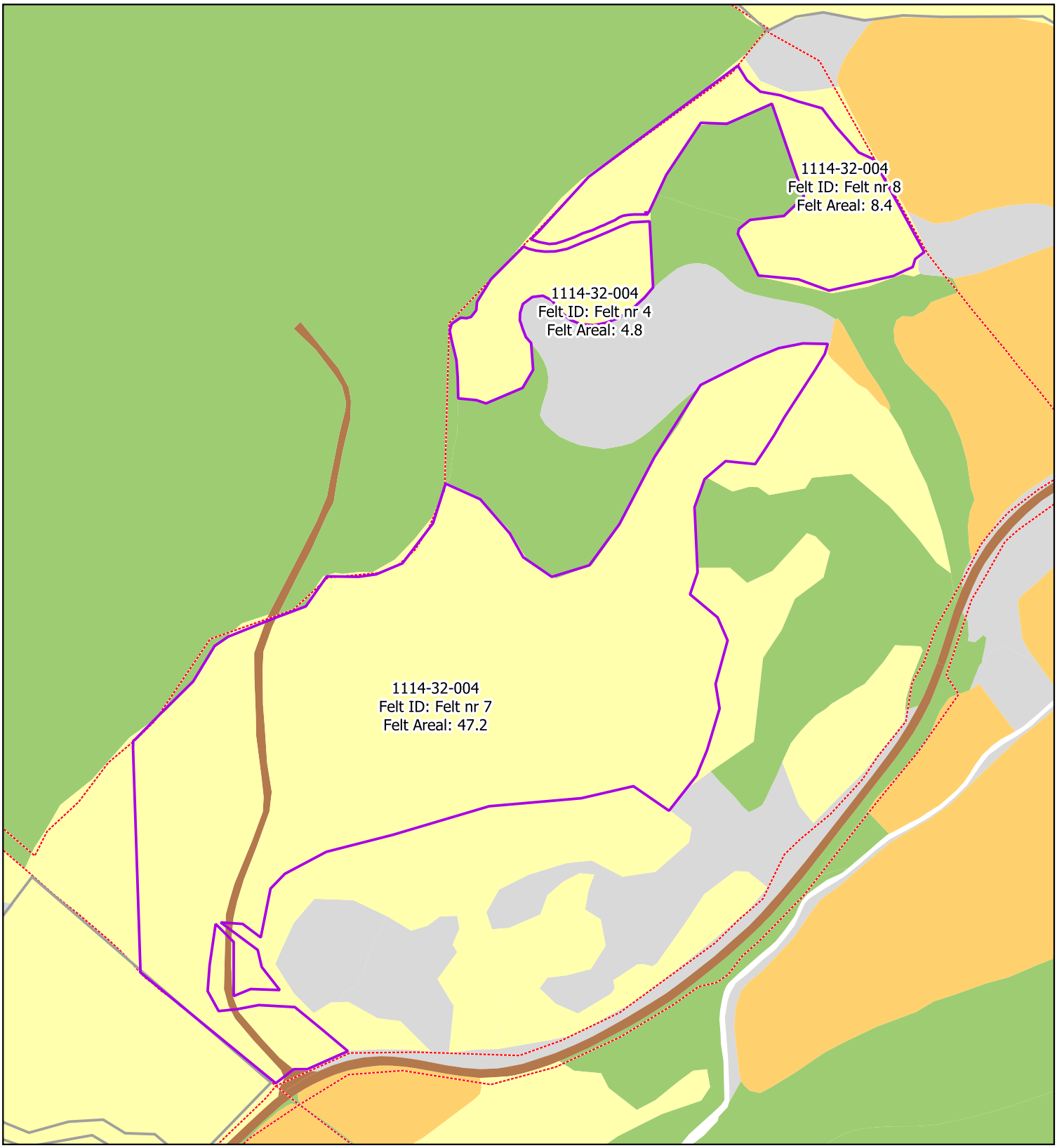

Spreieareal
Annet registrert spreieareal vises i grått
Eiendomsgrense

AR5
Samferdsel
Fulldyrka jord
Innmarksbeite
Skog
Åpen fastmark

1:3500

Kartgrunnlag: FKB, NIBIO
Tillatelse: Â© Norge Digitalt
Kartproduksjon: Fylkesmannen i Rogaland

Landbruks ID: 1114-32-021 - Total areal: 40.6 - Antall polygoner: 2

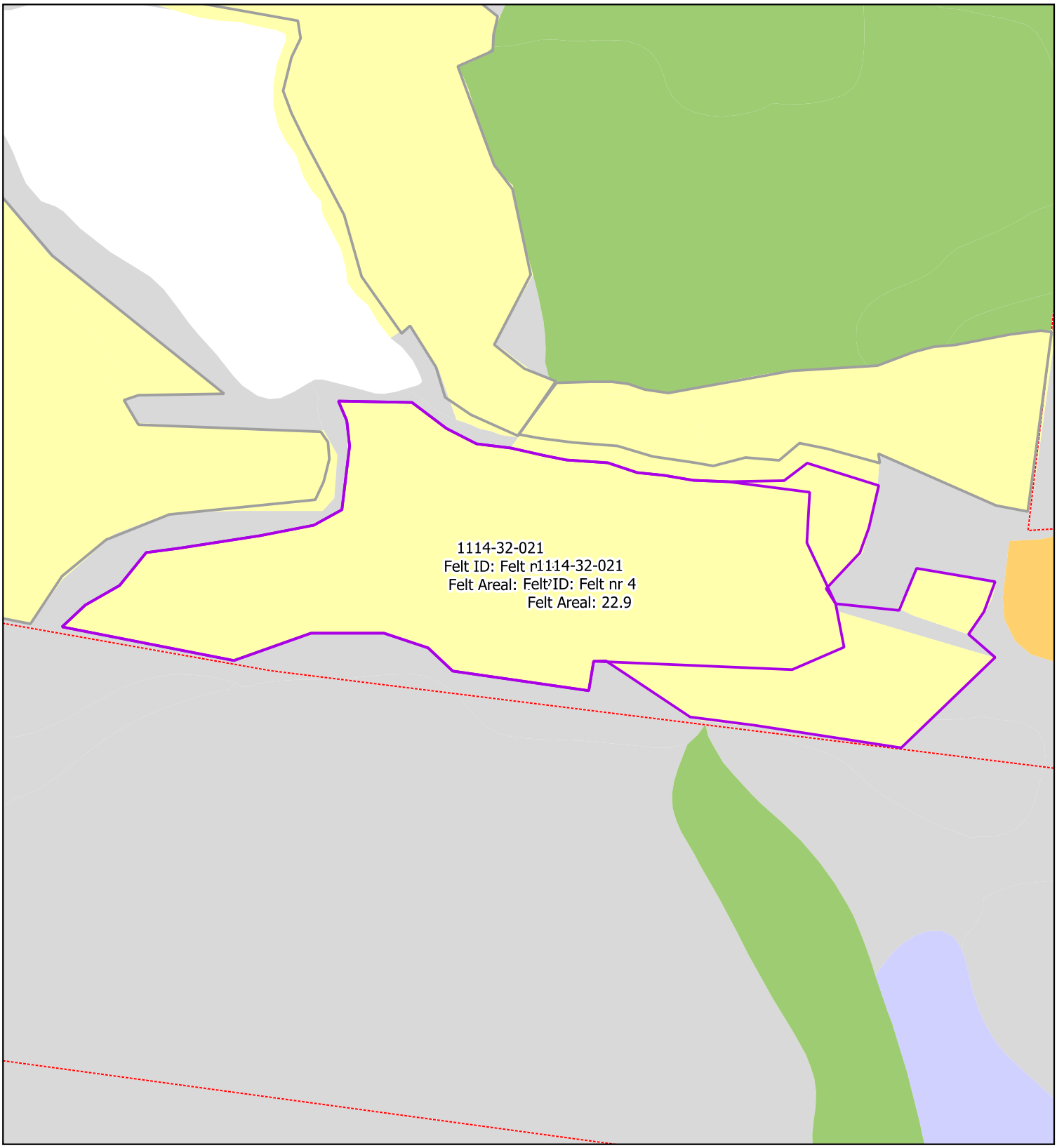

Spreieareal
Annet registrert spreieareal vises i grått
Eiendomsgrense

AR5
Fulldyrka jord
Innmarksbeite
Skog
Åpen fastmark
Myr

1:2500

Kartgrunnlag: FKB, NIBIO
Tillatelse: Â© Norge Digitalt
Kartproduksjon: Fylkesmannen i Rogaland

Landbruks ID: 1114-32-031 - Total areal: 164.4 - Antall polygoner: 5

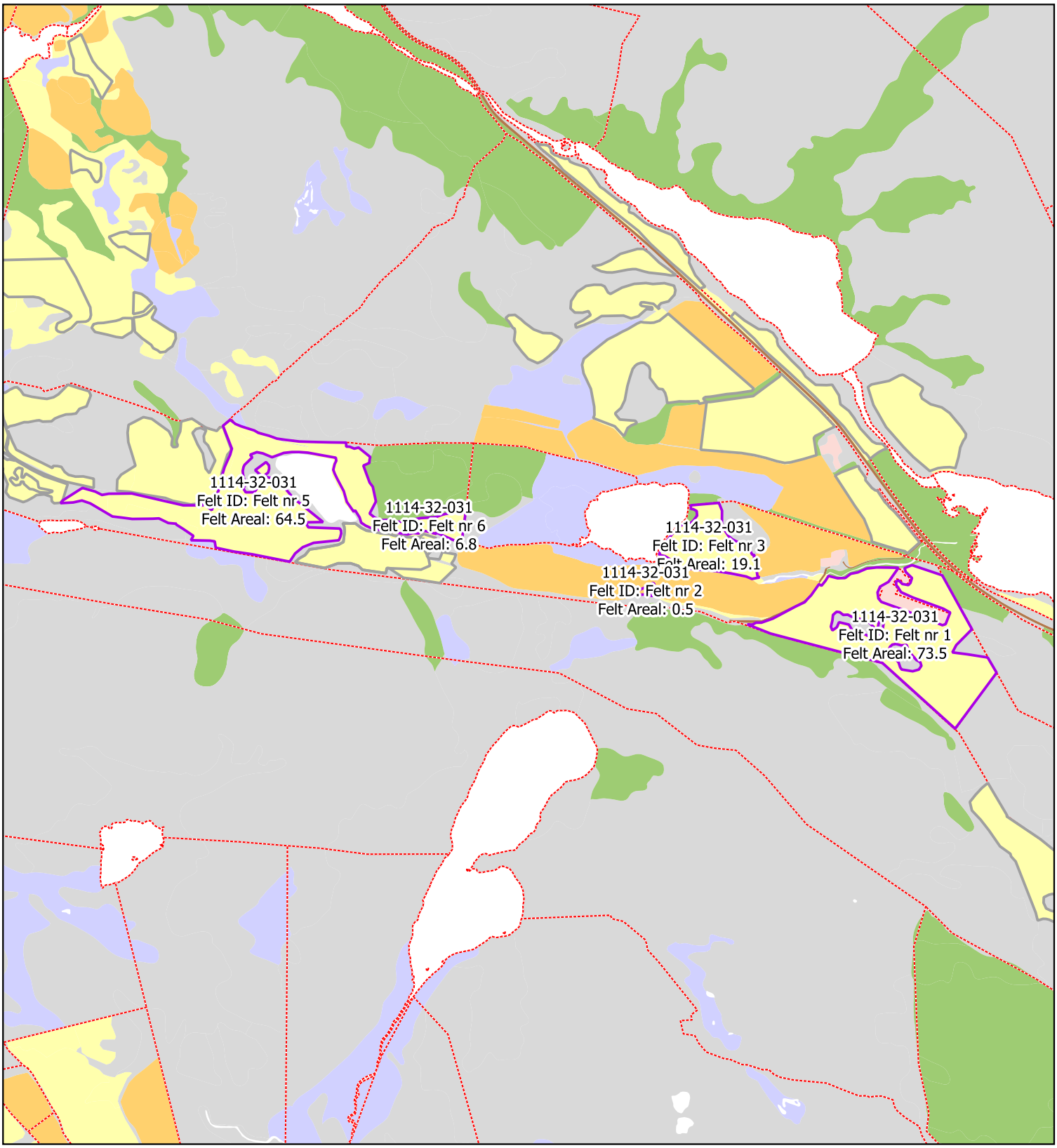

1:14500

Spreieareal
Annet registrert spreieareal vises i grått
Eiendomsgrense

AR5
Bebygd
Samferdsel
Fulldyrka jord
Innmarksbeite
Skog
Åpen fastmark
Myr

Kartgrunnlag: FKB, NIBIO
Tillatelse: Â© Norge Digitalt
Kartproduksjon: Fylkesmannen i Rogaland

Landbruks ID: 1114-32-3 - Total areal: 53.4 - Antall polygoner: 1

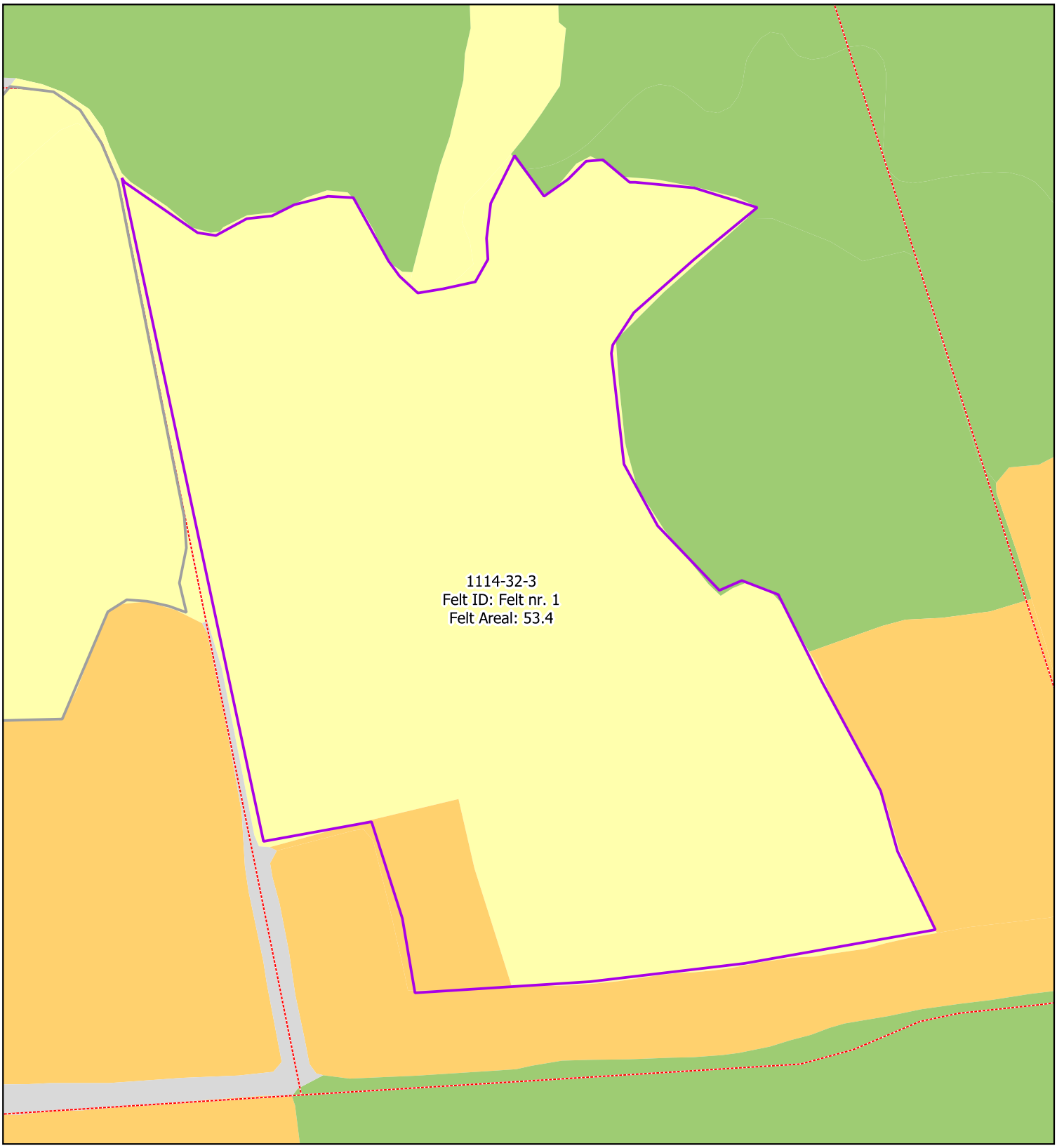

Spreieareal

Annet registrert spreieareal vises i grått

Eiendomsgrense

AR5

Fulldyrka jord

Innmarksbeite

Skog

Åpen fastmark

1:2500

Kartgrunnlag: FKB, NIBIO
Tillatelse: Â© Norge Digitalt
Kartproduksjon: Fylkesmannen i Rogaland

Landbruks ID: 1114-32-31 - Total areal: 60.7 - Antall polygoner: 4

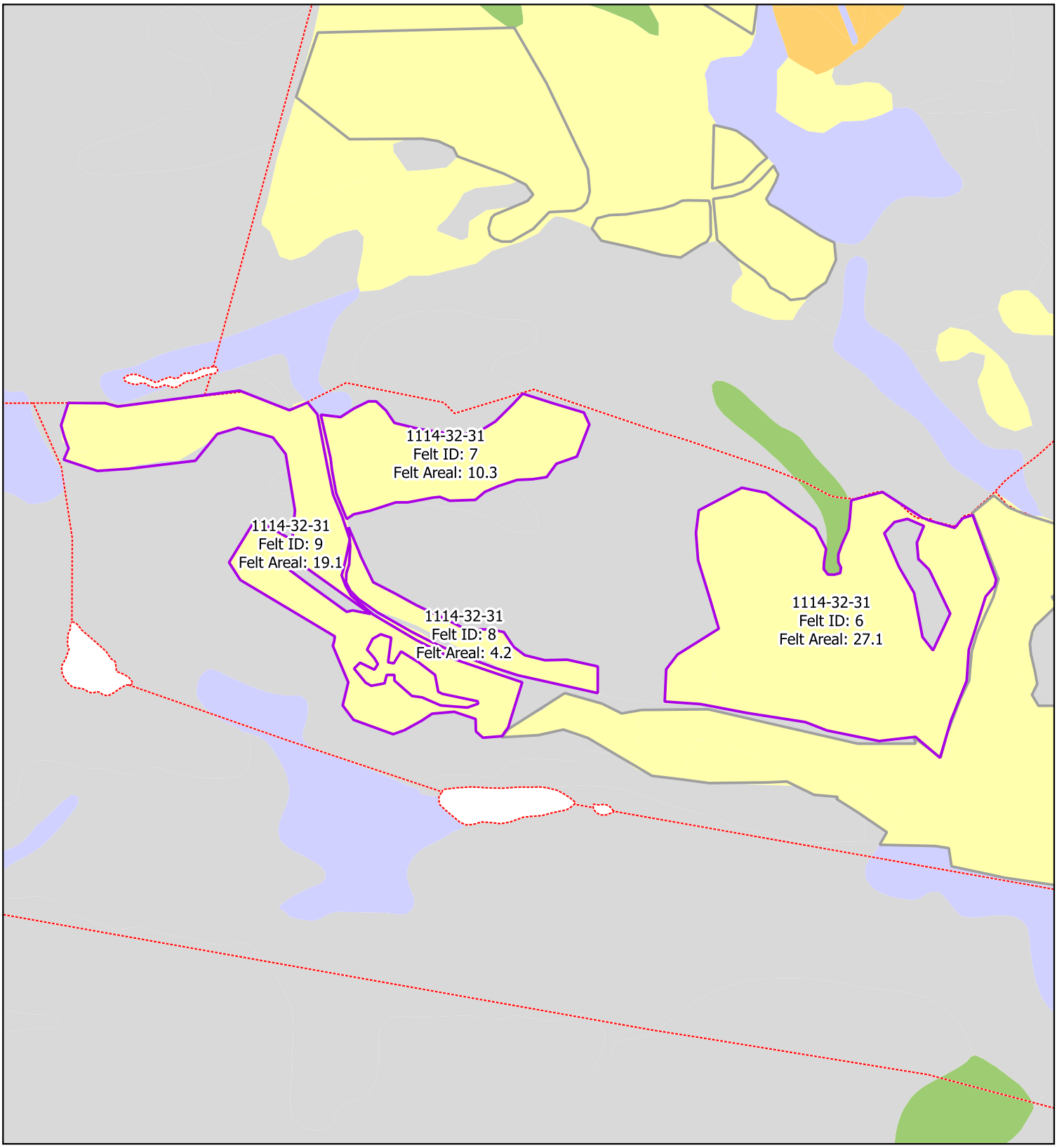

Spreieareal
Annet registrert spreieareal vises i grått
Eiendomsgrense

AR5
Fulldyrka jord
Innmarksbeite
Skog
Åpen fastmark
Myr

1:5000

Kartgrunnlag: FKB, NIBIO
Tillatelse: Â© Norge Digitalt
Kartproduksjon: Fylkesmannen i Rogaland

Landbruks ID: 1114-33-001 - Total areal: 23.2 - Antall polygoner: 1

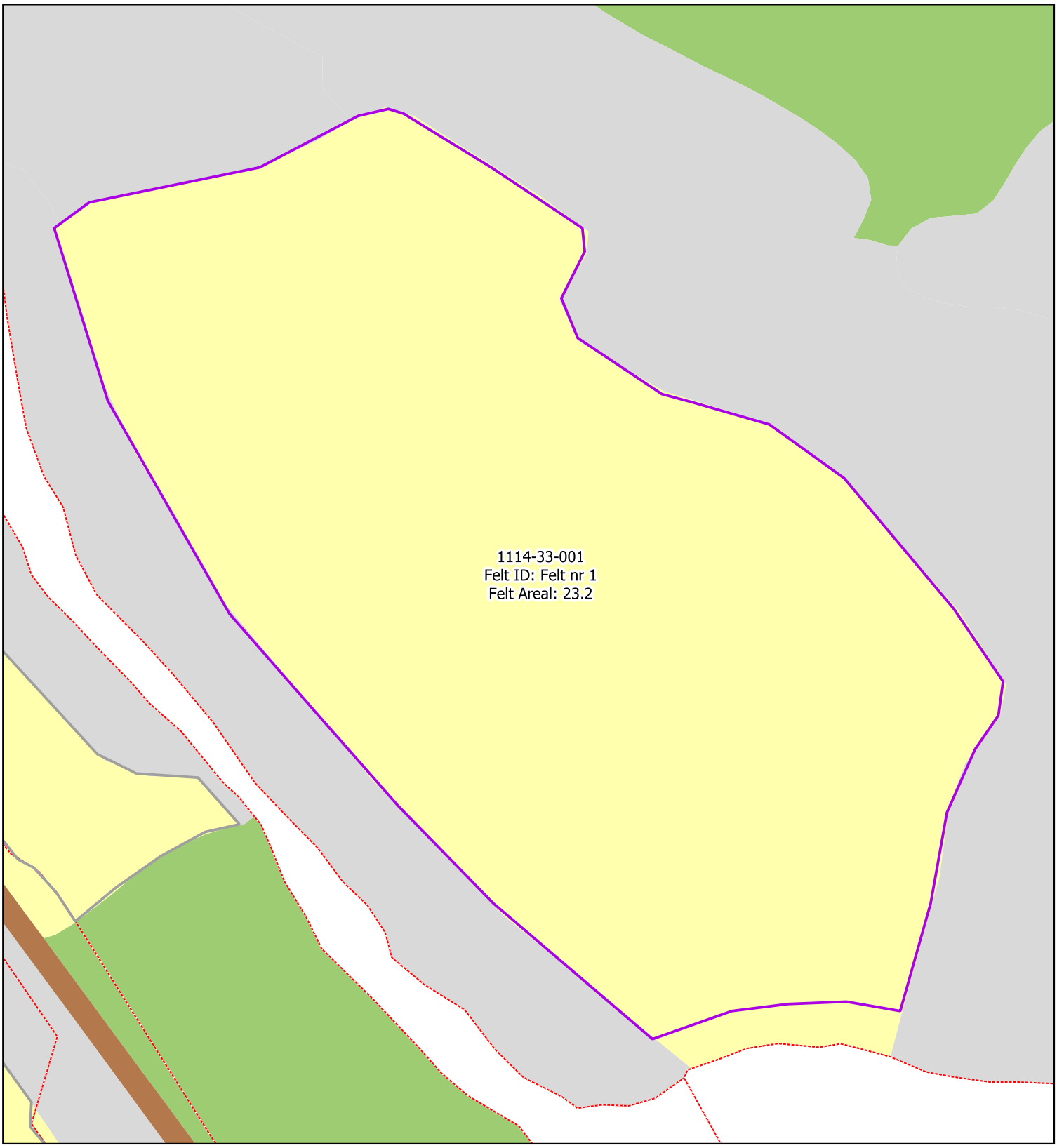

Spreieareal
Annet registrert spreieareal vises i grått
Eiendomsgrense
AR5
Samferdsel
Innmarksbeite
Skog
Åpen fastmark

1:1500

Kartgrunnlag: FKB, NIBIO
Tillatelse: Â© Norge Digitalt
Kartproduksjon: Fylkesmannen i Rogaland

Landbruks ID: 1114-33-060 - Total areal: 134.9 - Antall polygoner: 8

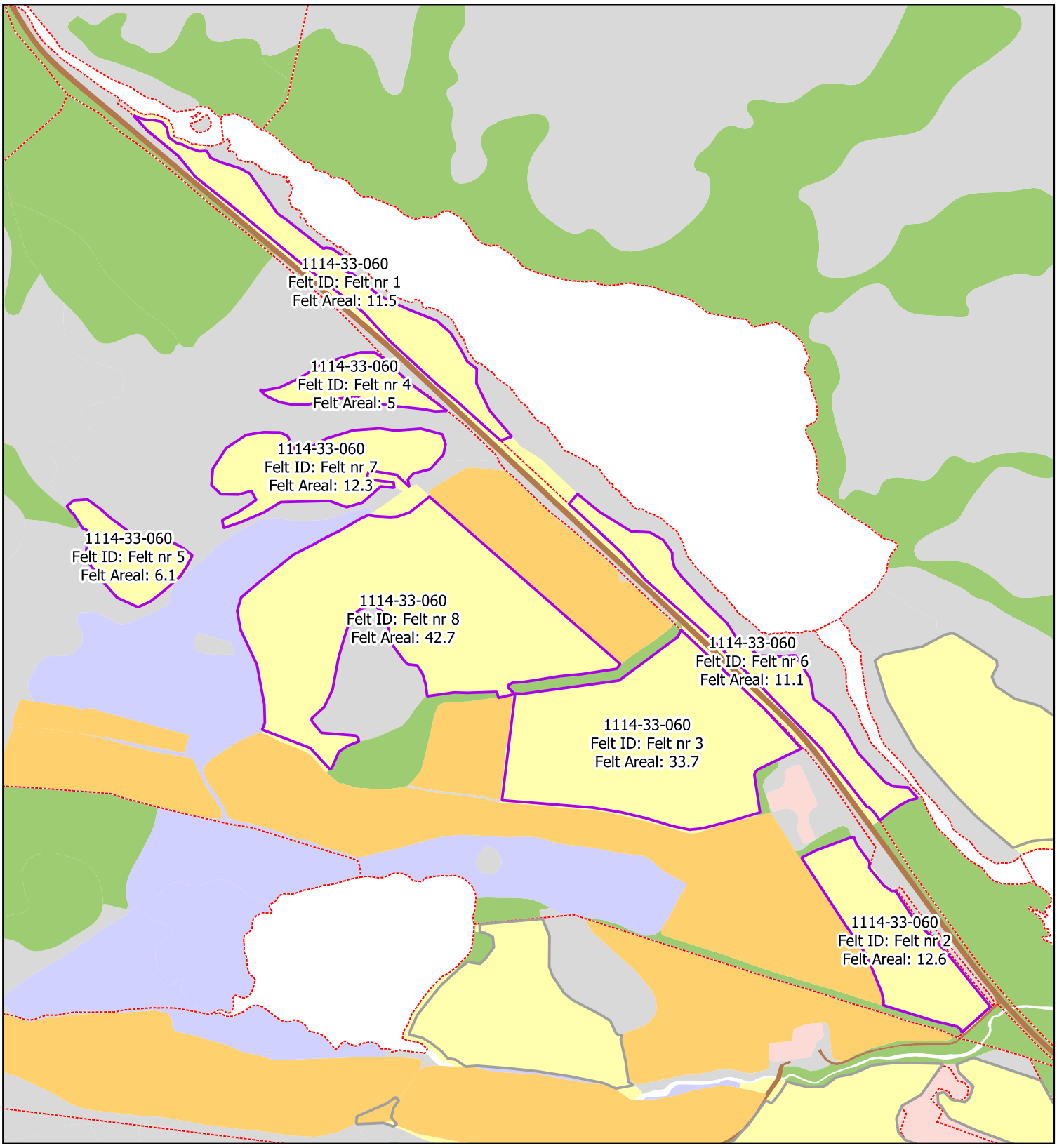

Spreieareal

Annet registrert spreieareal vises i grått

Eiendomsgrense

AR5

Bebygd

Samferdsel

Fulldyrka jord

Innmarksbeite

Skog

Åpen fastmark

Myr

1:6500

Kartgrunnlag: FKB, NIBIO
Tillatelse: Â© Norge Digitalt
Kartproduksjon: Fylkesmannen i Rogaland

Landbruks ID: 1114-33-2 - Total areal: 98.0 - Antall polygoner: 8

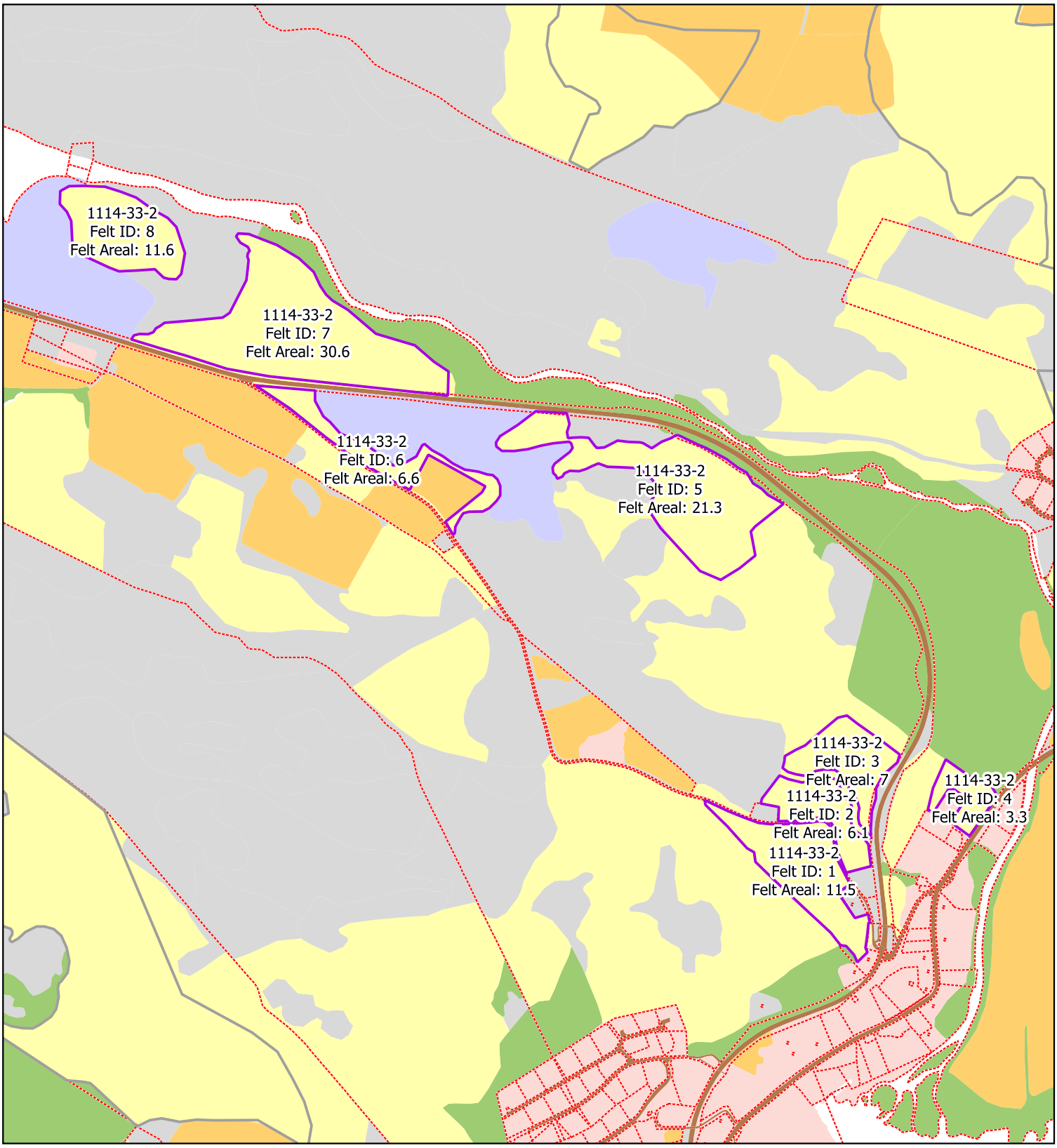

Spreieareal

Annet registrert spreieareal vises i grått

Eiendomsgrense

AR5

Bebygd

Samferdsel

Fulldyrka jord

Innmarksbeite

Skog

Åpen fastmark

Myr

1:8000

Kartgrunnlag: FKB, NIBIO
Tillatelse: Â© Norge Digitalt
Kartproduksjon: Fylkesmannen i Rogaland

Landbruks ID: 1114-33-5 - Total areal: 149.0 - Antall polygoner: 4

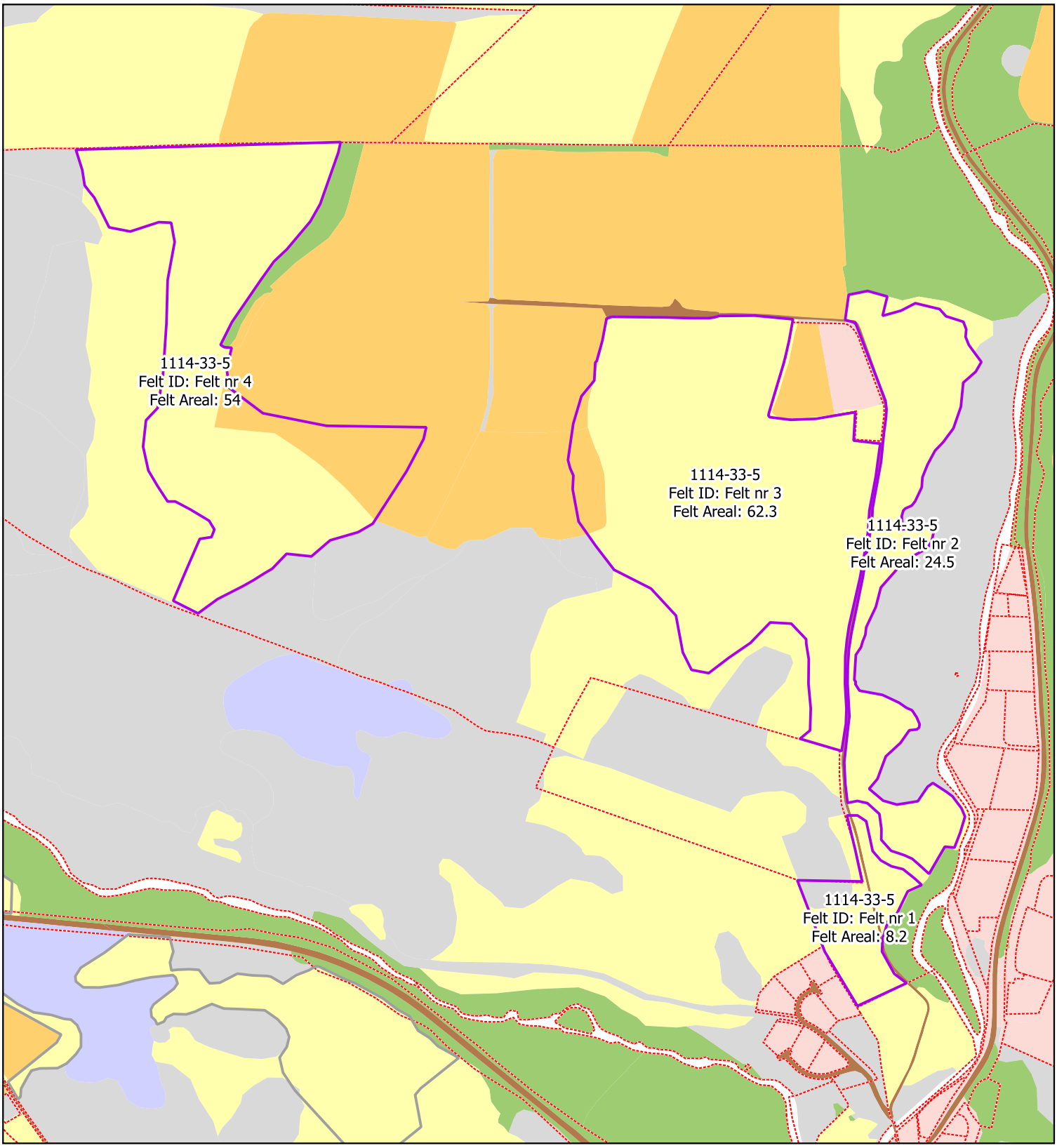

Spreieareal
Annet registrert spreieareal vises i grått
Eiendomsgrense

AR5
Bebygd
Samferdsel
Fulldyrka jord
Innmarksbeite
Skog
Åpen fastmark
Myr

1:6000

Kartgrunnlag: FKB, NIBIO
Tillatelse: Â© Norge Digitalt
Kartproduksjon: Fylkesmannen i Rogaland

Landbruks ID: 1114-34-2 - Total areal: 38.0 - Antall polygoner: 4

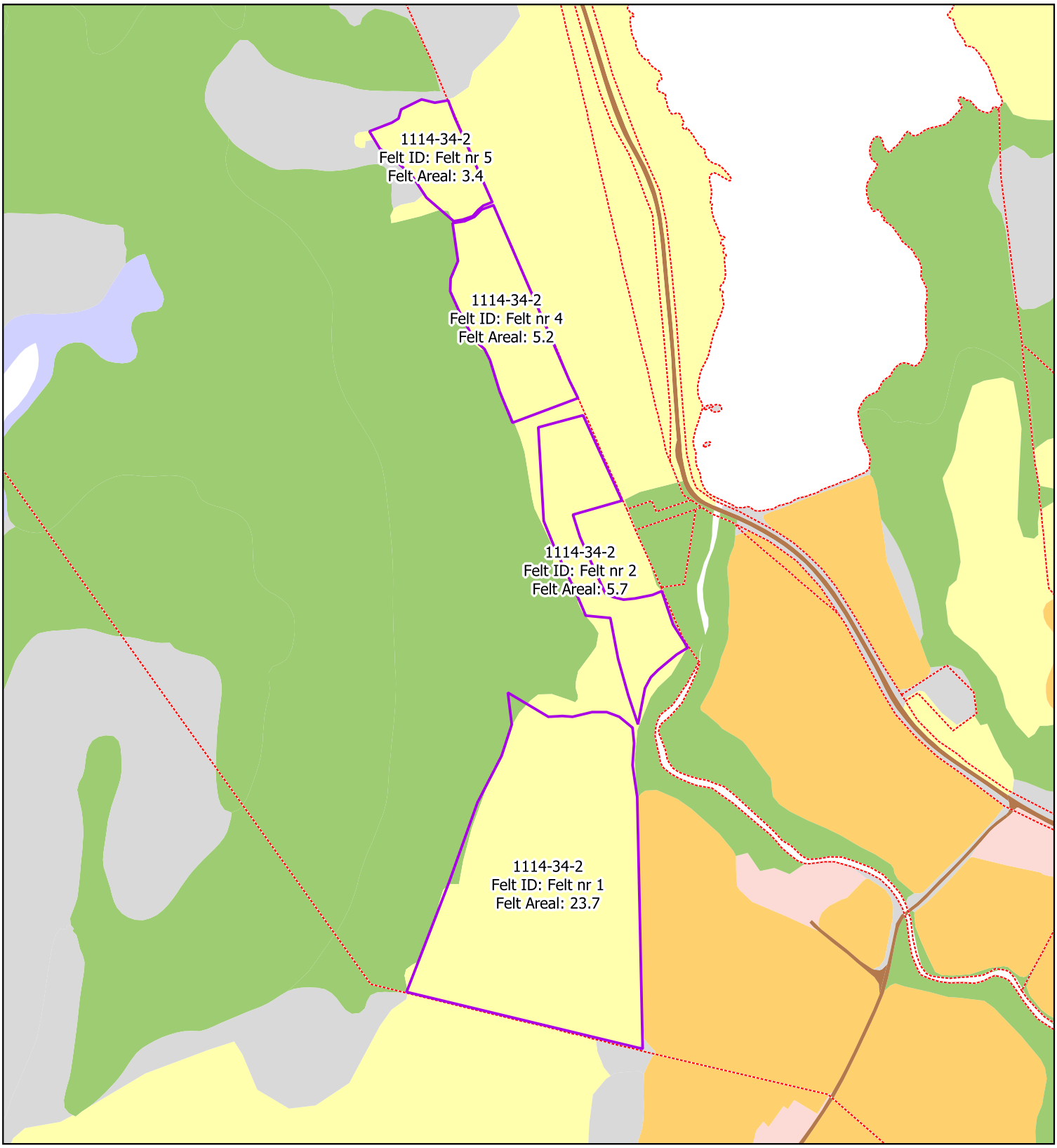

Spreieareal
Eiendomsgrense

AR5

Bebygd
Samferdsel
Fulldyrka jord
Innmarksbeite
Skog
Åpen fastmark
Myr

1:4500

Kartgrunnlag: FKB, NIBIO
Tillatelse: Â© Norge Digitalt
Kartproduksjon: Fylkesmannen i Rogaland

Landbruks ID: 1114-34-5 - Total areal: 13.4 - Antall polygoner: 2

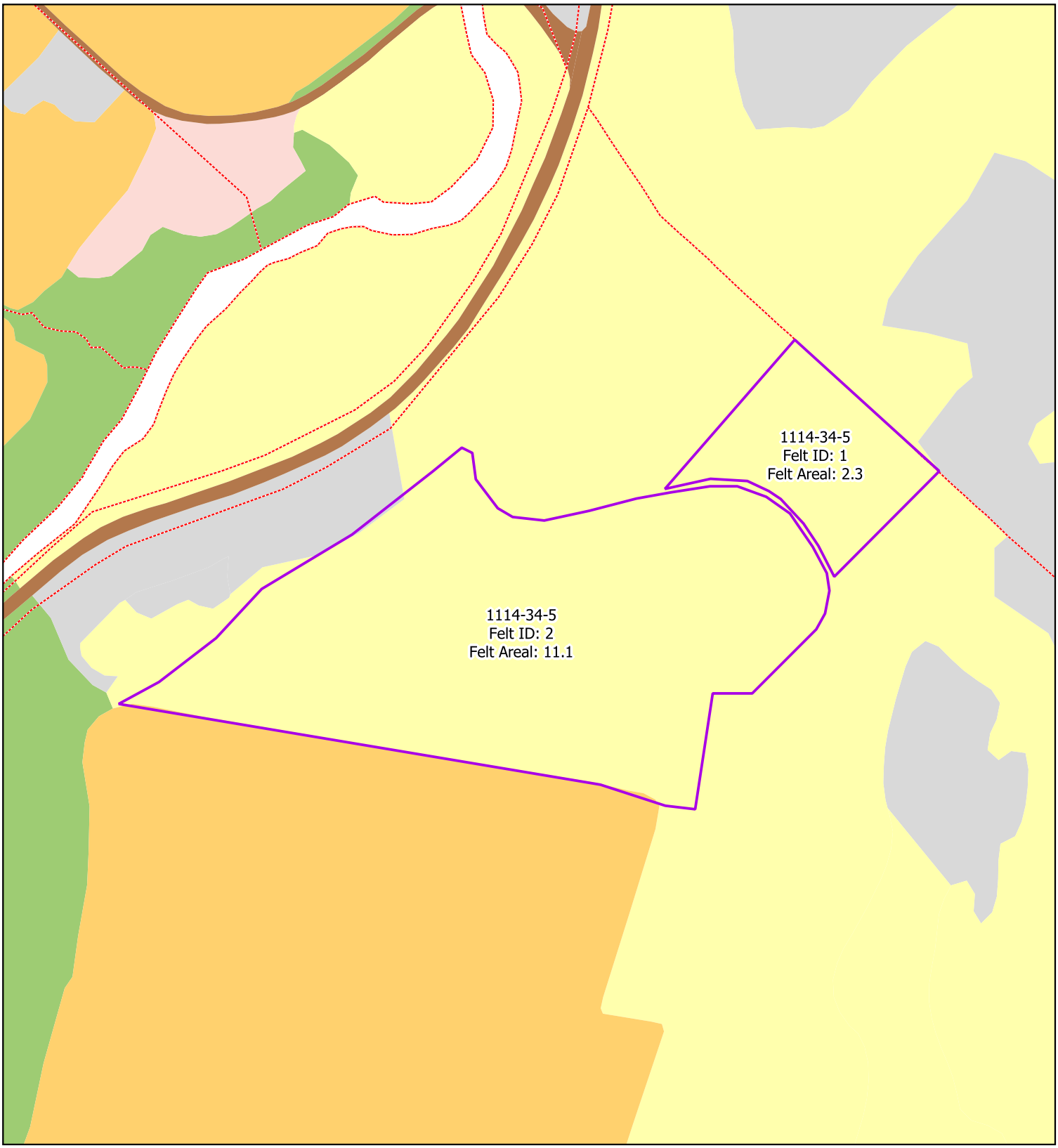

Spreieareal
Eiendomsgrense

AR5

Bebygd
Samferdsel
Fulldyrka jord
Innmarksbeite
Skog
Åpen fastmark

1:2000

Kartgrunnlag: FKB, NIBIO
Tillatelse: Â© Norge Digitalt
Kartproduksjon: Fylkesmannen i Rogaland

Landbruks ID: 1114-34-7 - Total areal: 27.5 - Antall polygoner: 2

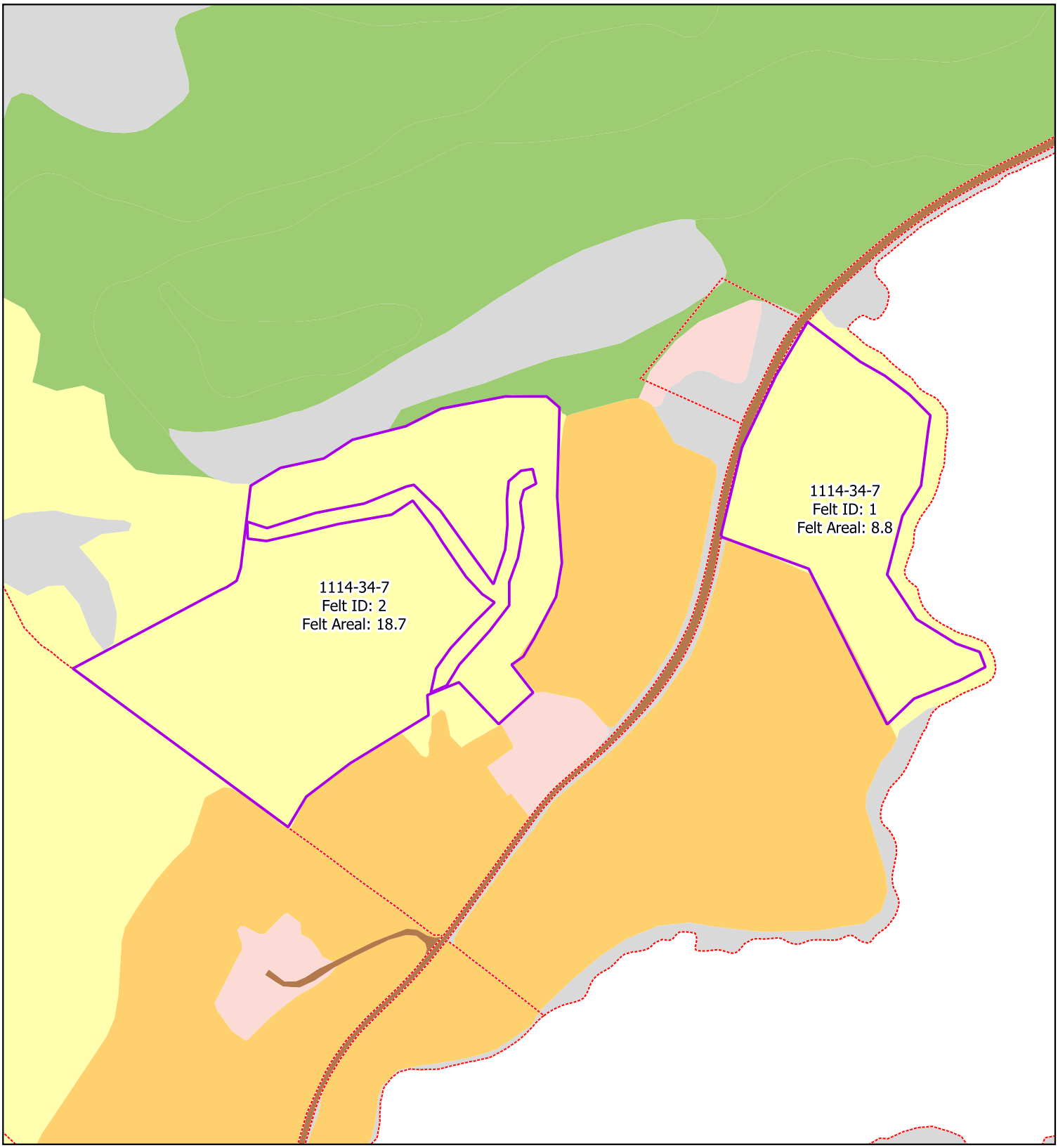

Spreieareal
Eiendomsgrense
AR5
Bebygd
Samferdsel
Fulldyrka jord
Innmarksbeite
Skog
Åpen fastmark

1:3000

Kartgrunnlag: FKB, NIBIO
Tillatelse: Â© Norge Digitalt
Kartproduksjon: Fylkesmannen i Rogaland

Landbruks ID: 1114-35-1 - Total areal: 53.1 - Antall polygoner: 5

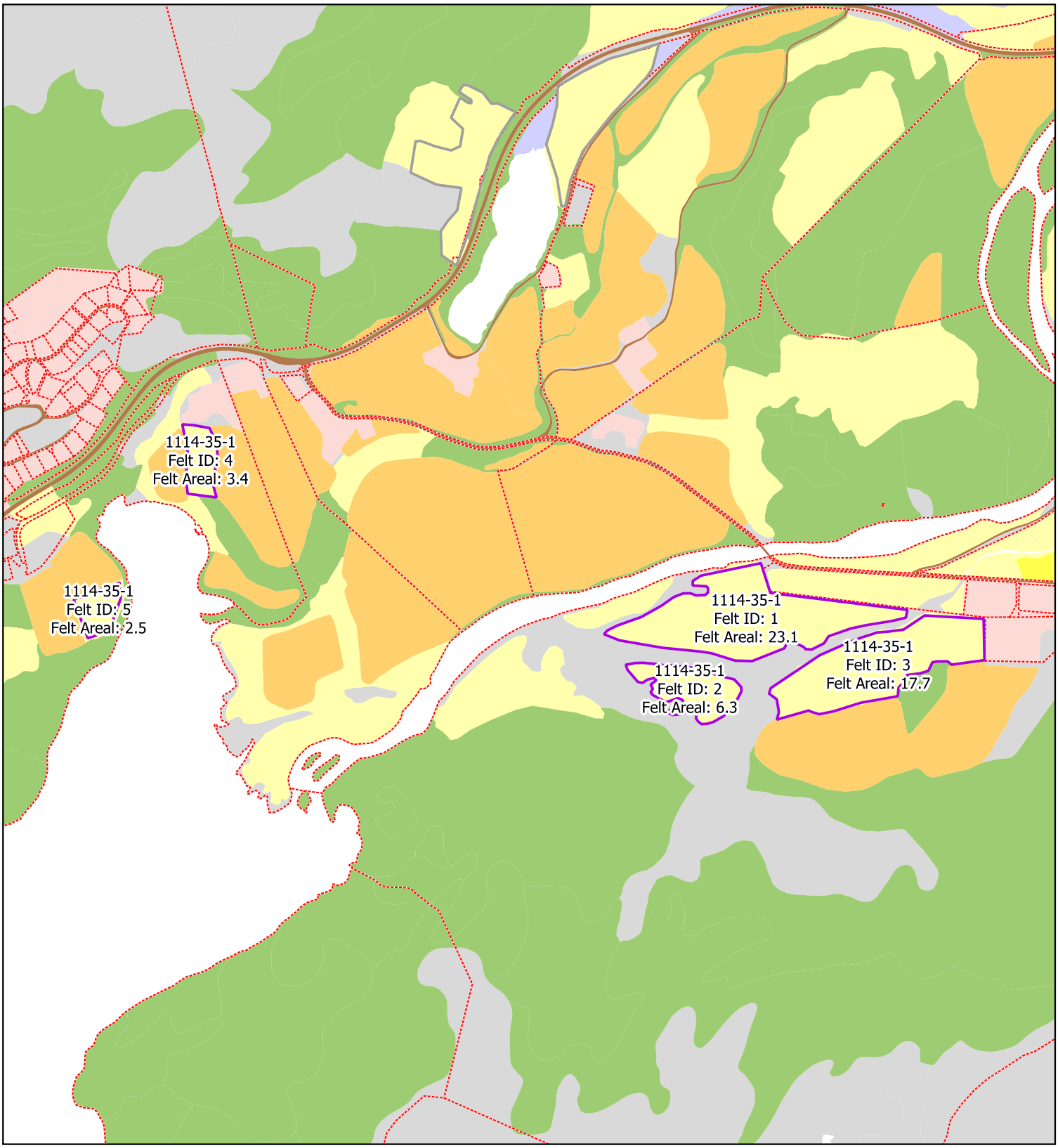

1:8500

Spreieareal
Annet registrert spreieareal vises i grått
Eiendomsgrense

AR5
Bebygd
Samferdsel
Fulldyrka jord
Overflatedyrka jord
Innmarksbeite
Skog
Åpen fastmark
Myr

Kartgrunnlag: FKB, NIBIO
Tillatelse: Â© Norge Digitalt
Kartproduksjon: Fylkesmannen i Rogaland

Landbruks ID: 1114-35-2 - Total areal: 58.1 - Antall polygoner: 3

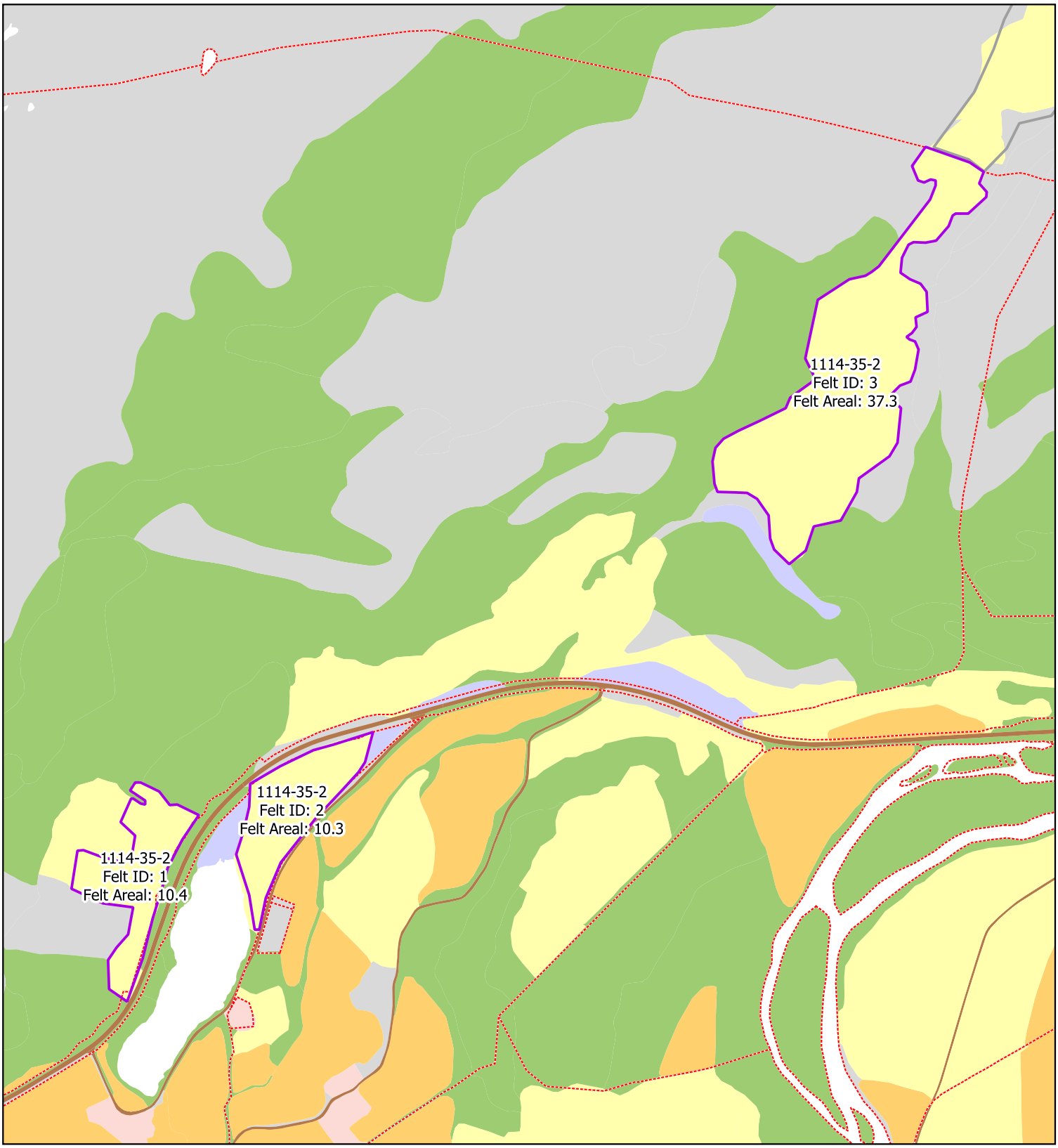

Spreieareal
Annet registrert spreieareal vises i grått
Eiendomsgrense

AR5
Bebygd
Samferdsel
Fulldyrka jord
Innmarksbeite
Skog
Åpen fastmark
Myr

1:7000

Kartgrunnlag: FKB, NIBIO
Tillatelse: Â© Norge Digitalt
Kartproduksjon: Fylkesmannen i Rogaland

Landbruks ID: 1114-36-1 - Total areal: 22.6 - Antall polygoner: 8

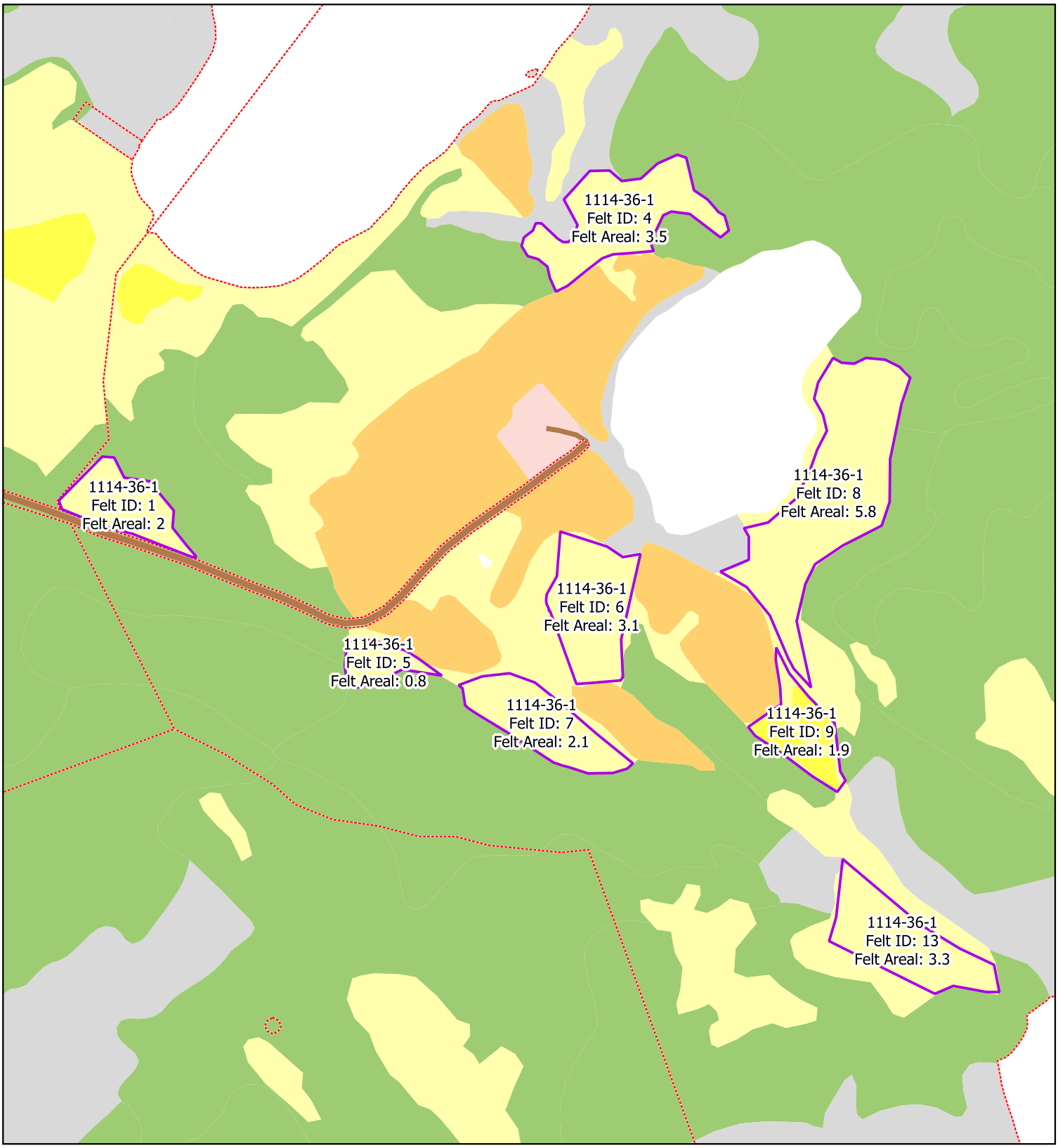

Spreieareal
Eiendomsgrense

AR5
Bebygd

Samferdsel
Fulldyrka jord
Overflatedyrka jord
Innmarksbeite

Skog
Åpen fastmark

1:4000

Kartgrunnlag: FKB, NIBIO
Tillatelse: Â© Norge Digitalt
Kartproduksjon: Fylkesmannen i Rogaland

Landbruks ID: 1114-38-2 - Total areal: 104.1 - Antall polygoner: 4

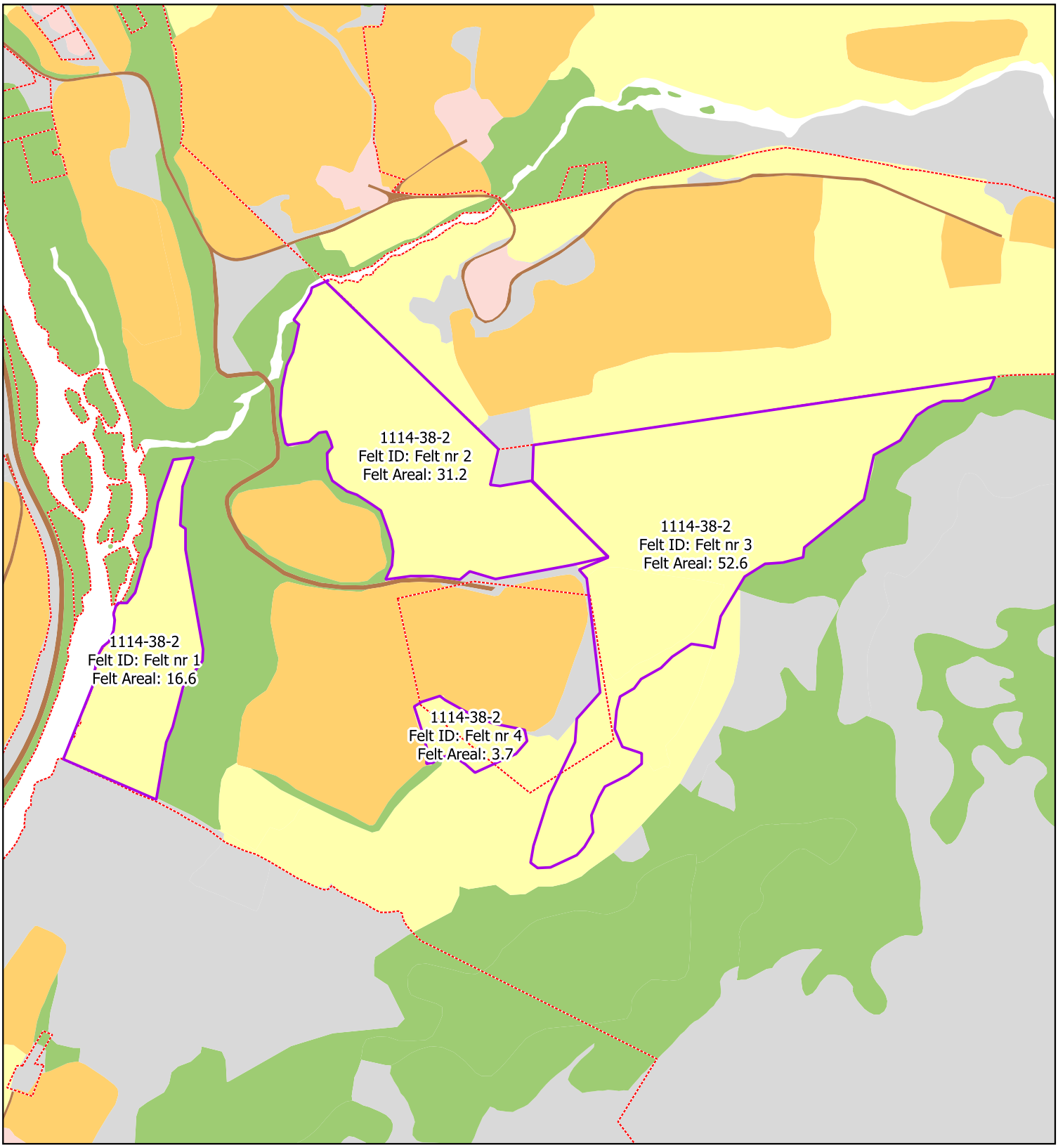

Spreieareal
Eiendomsgrense

AR5

Bebygd
Samferdsel
Fulldyrka jord
Innmarksbeite
Skog
Åpen fastmark

1:6000

Kartgrunnlag: FKB, NIBIO
Tillatelse: Â© Norge Digitalt
Kartproduksjon: Fylkesmannen i Rogaland

Landbruks ID: 1114-40-2 - Total areal: 87.5 - Antall polygoner: 6

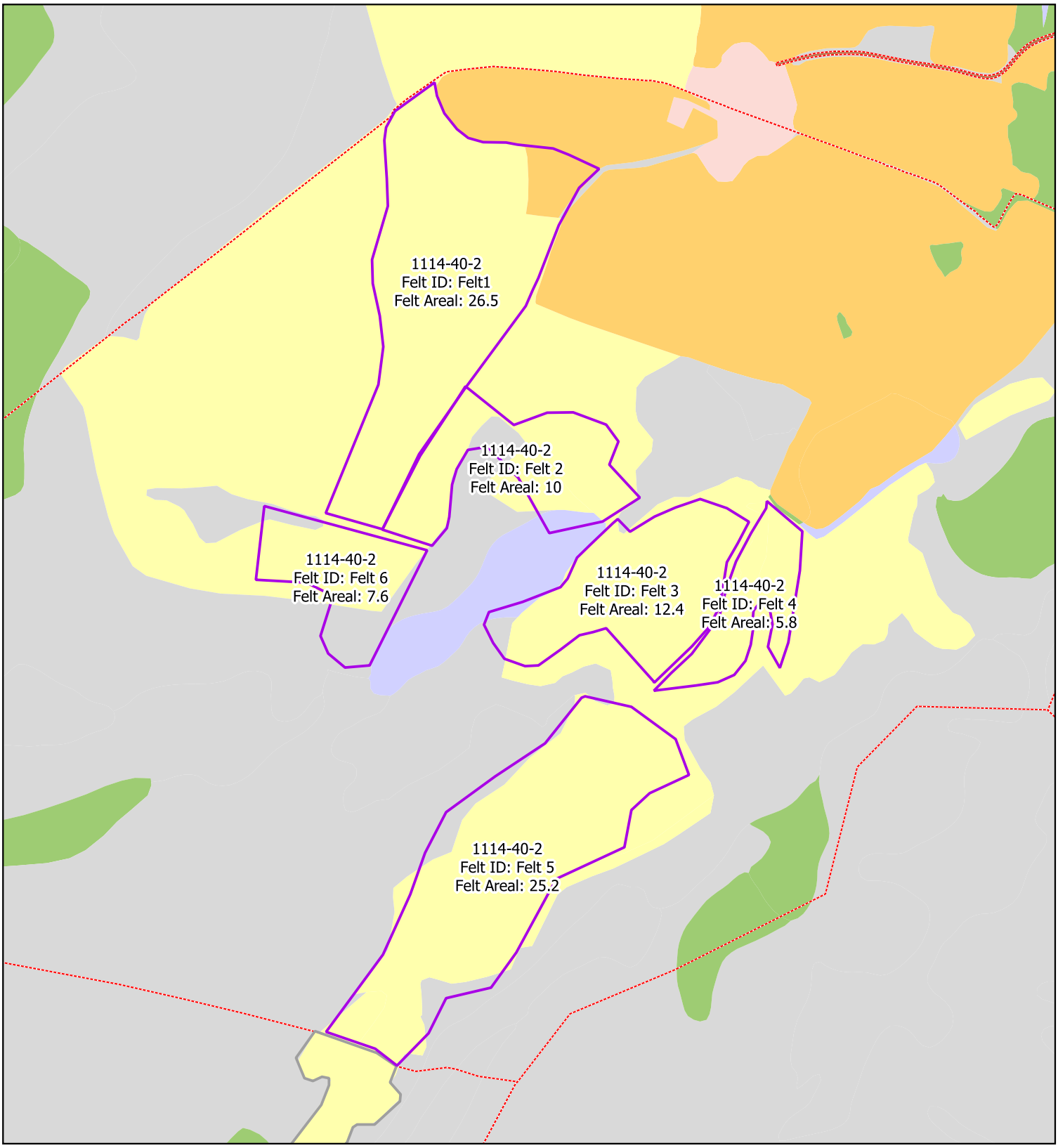

Spreieareal
Annet registrert spreieareal vises i grått
Eiendomsgrense

AR5
Bebygd
Samferdsel
Fulldyrka jord
Innmarksbeite
Skog
Åpen fastmark
Myr

1:5000

Kartgrunnlag: FKB, NIBIO
Tillatelse: Â© Norge Digitalt
Kartproduksjon: Fylkesmannen i Rogaland

Landbruks ID: 1114-42-1 - Total areal: 29.9 - Antall polygoner: 1

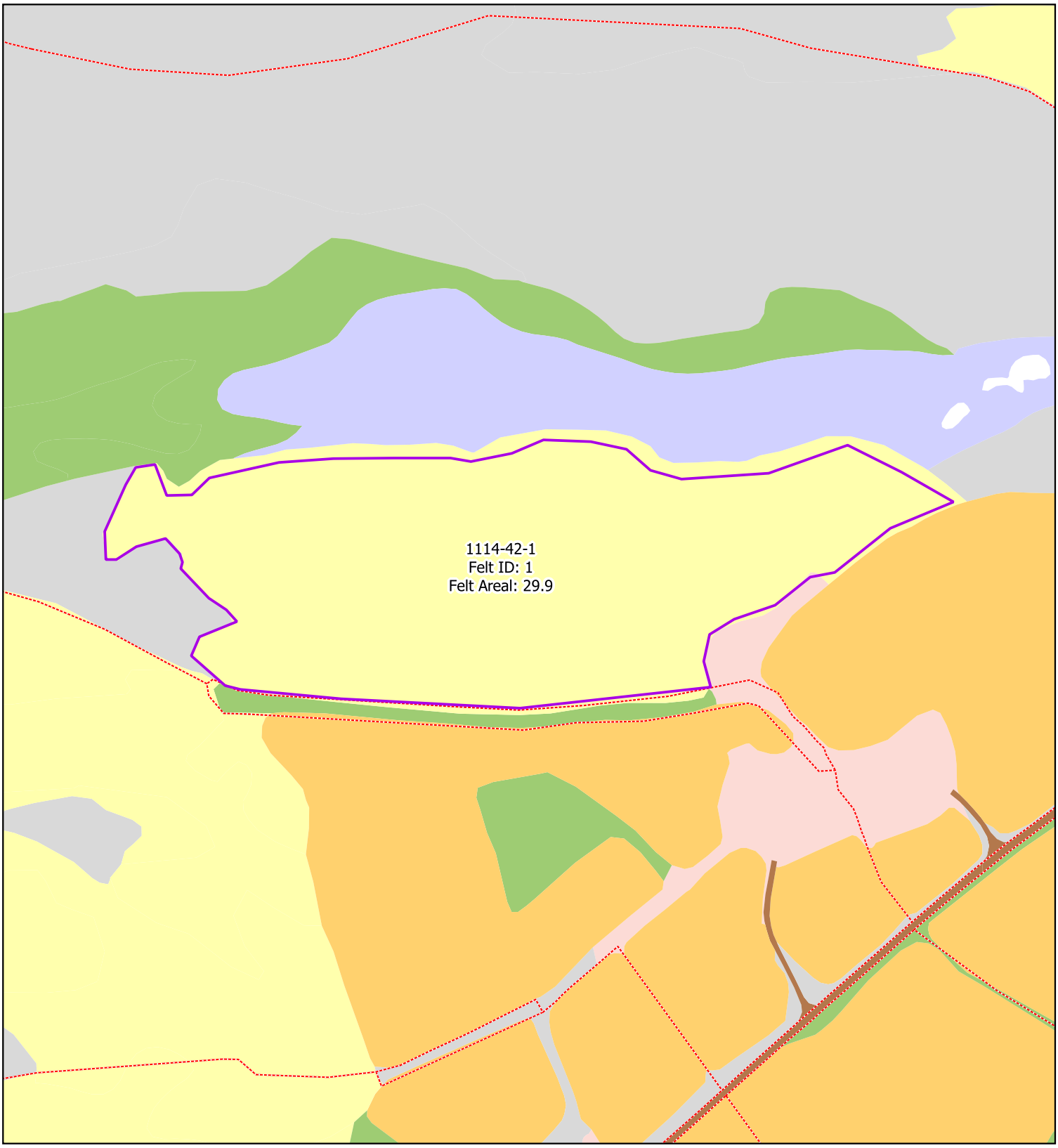

Spreieareal
Eiendomsgrense

AR5

Bebygd

Samferdsel
Fulldyrka jord
Innmarksbeite
Skog

Åpen fastmark
Myr

1:3000

Kartgrunnlag: FKB, NIBIO
Tillatelse: Â© Norge Digitalt
Kartproduksjon: Fylkesmannen i Rogaland

Landbruks ID: 1114-43-1 - Total areal: 86.6 - Antall polygoner: 4

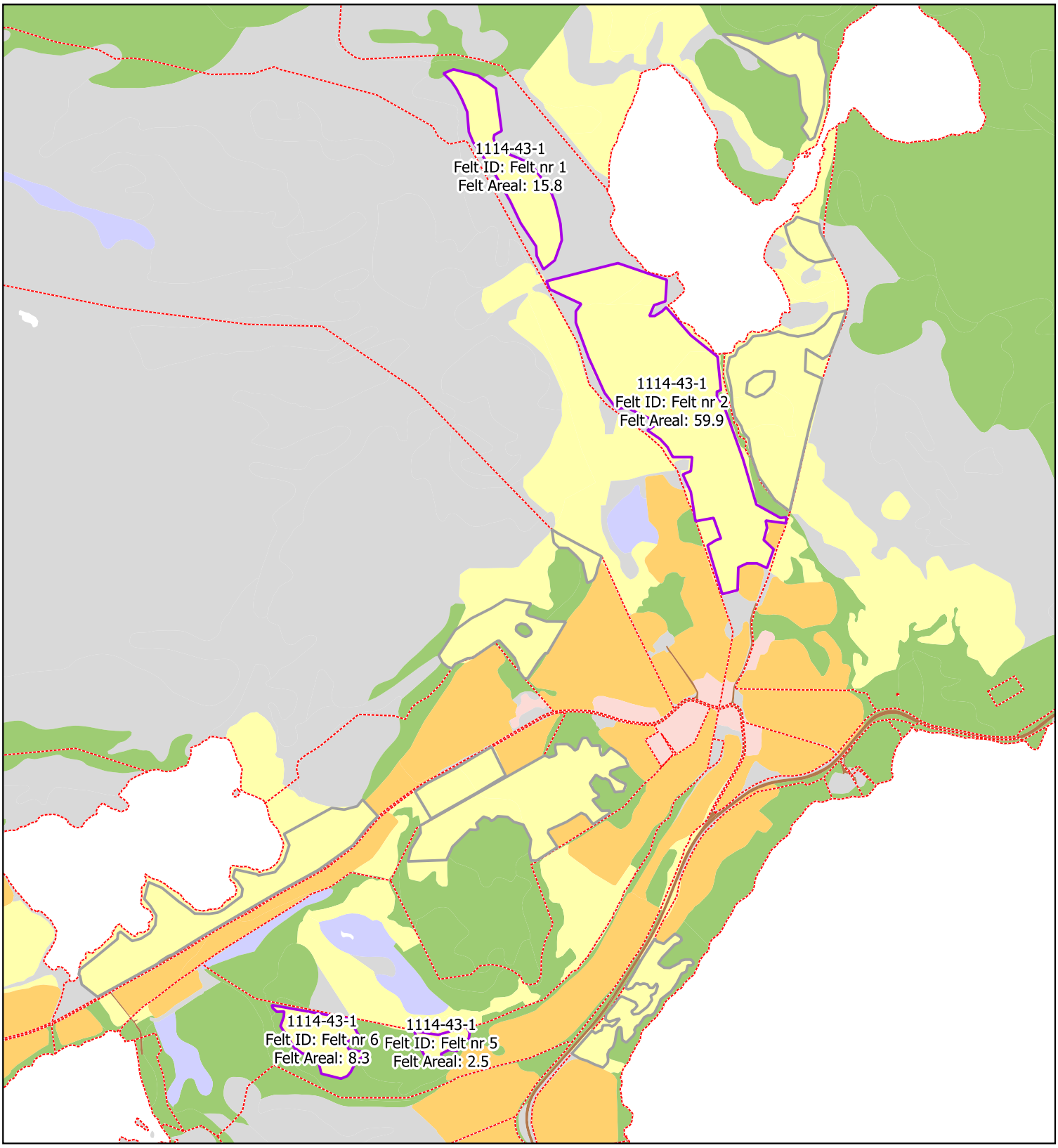

Spreieareal
Annet registrert spreieareal vises i grått
Eiendomsgrense

AR5
Bebygd
Samferdsel
Fulldyrka jord
Innmarksbeite
Skog
Åpen fastmark
Myr

1:10500

Kartgrunnlag: FKB, NIBIO
Tillatelse: Â© Norge Digitalt
Kartproduksjon: Fylkesmannen i Rogaland

Landbruks ID: 1114-43-12 - Total areal: 32.3 - Antall polygoner: 2

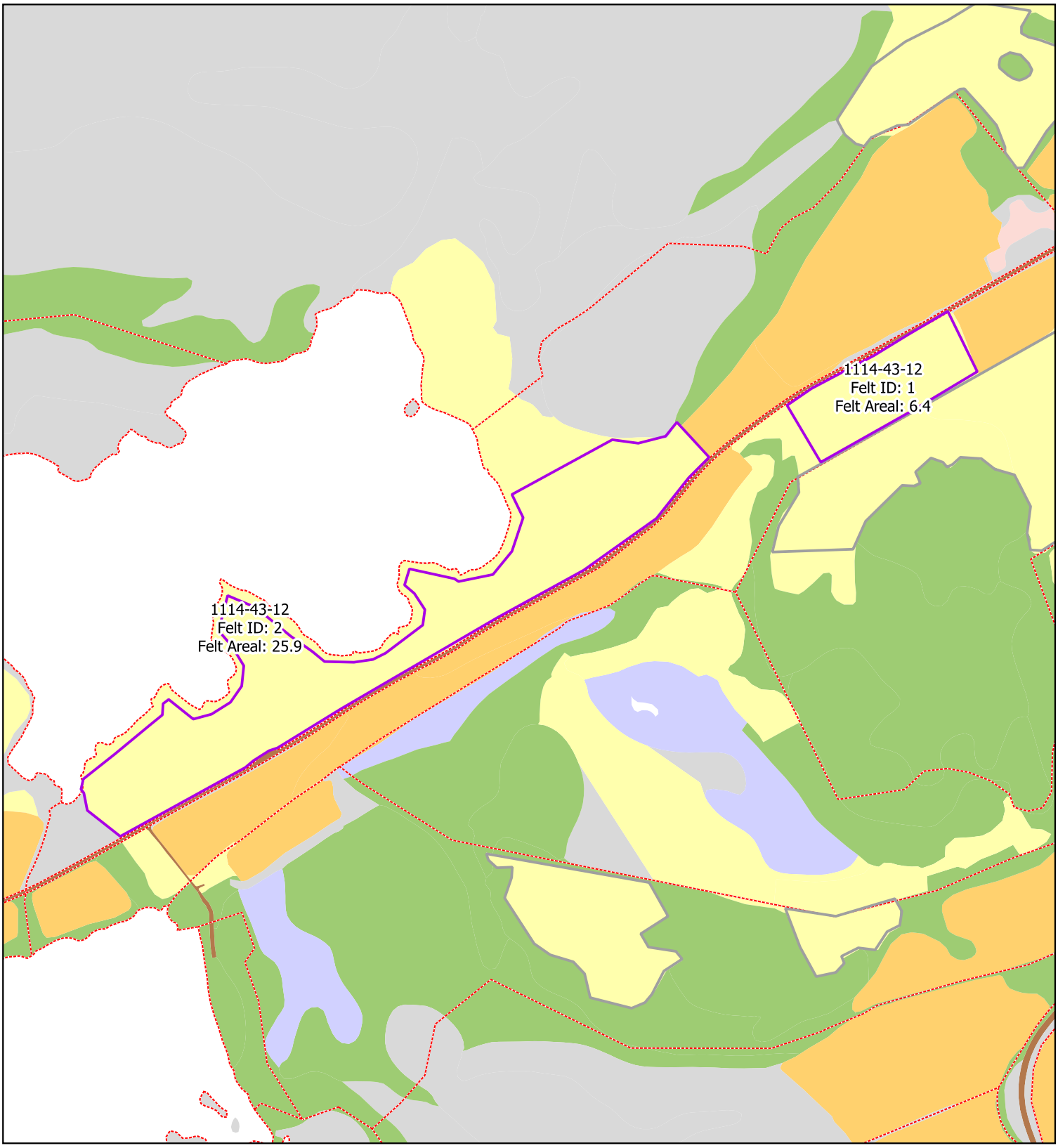

Spreieareal
Annet registrert spreieareal vises i grått
Eiendomsgrense

AR5
Bebygd
Samferdsel
Fulldyrka jord
Innmarksbeite
Skog
Åpen fastmark
Myr

1:5000

Kartgrunnlag: FKB, NIBIO
Tillatelse: Â© Norge Digitalt
Kartproduksjon: Fylkesmannen i Rogaland

Landbruks ID: 1114-43-3 - Total areal: 46.0 - Antall polygoner: 4

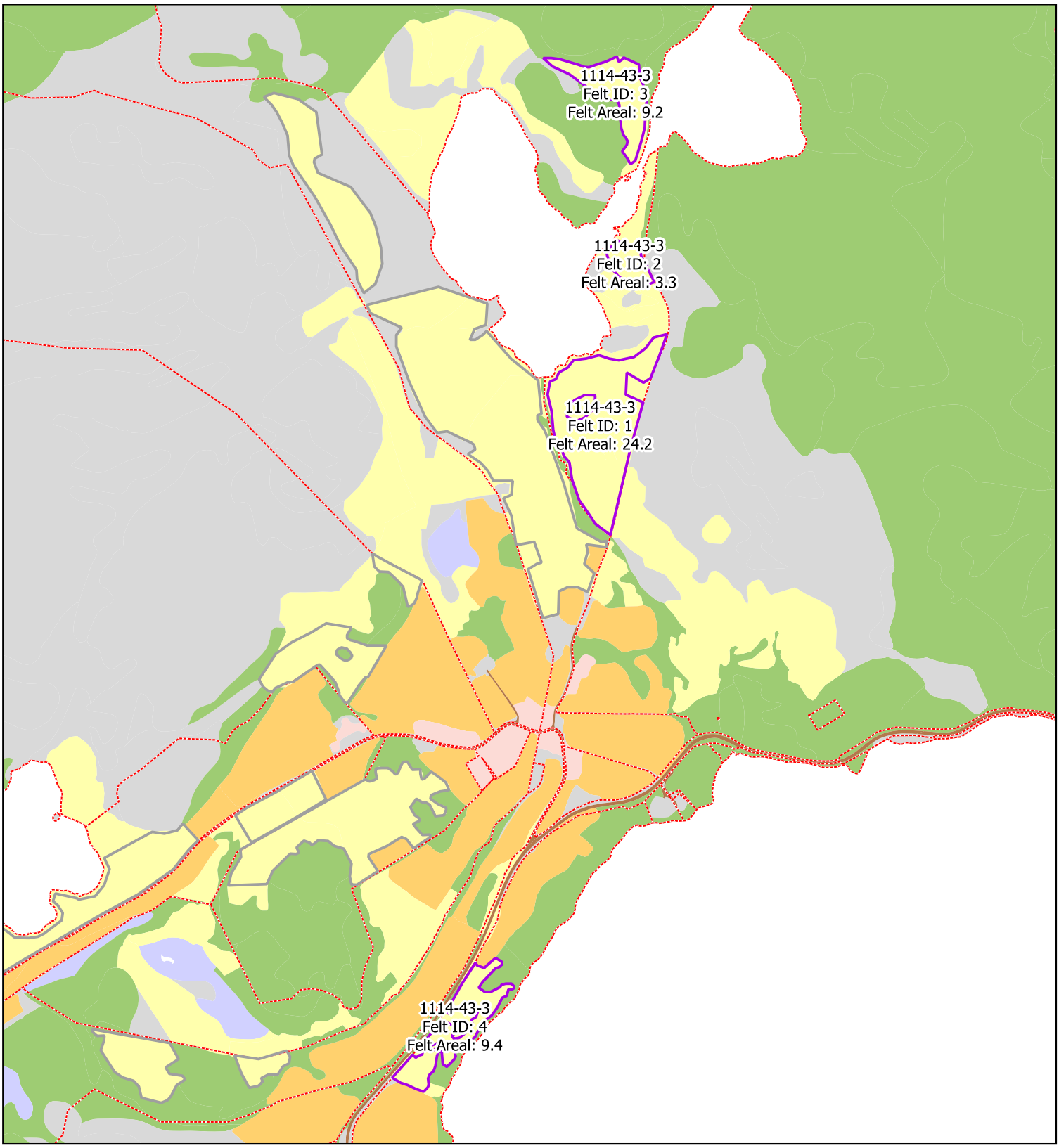

Spreieareal
Annet registrert spreieareal vises i grått
Eiendomsgrense

AR5
Bebygd
Samferdsel
Fulldyrka jord
Innmarksbeite
Skog
Åpen fastmark
Myr

1:10500

Kartgrunnlag: FKB, NIBIO
Tillatelse: Â© Norge Digitalt
Kartproduksjon: Fylkesmannen i Rogaland

Landbruks ID: 1114-43-6 - Total areal: 37.0 - Antall polygoner: 3

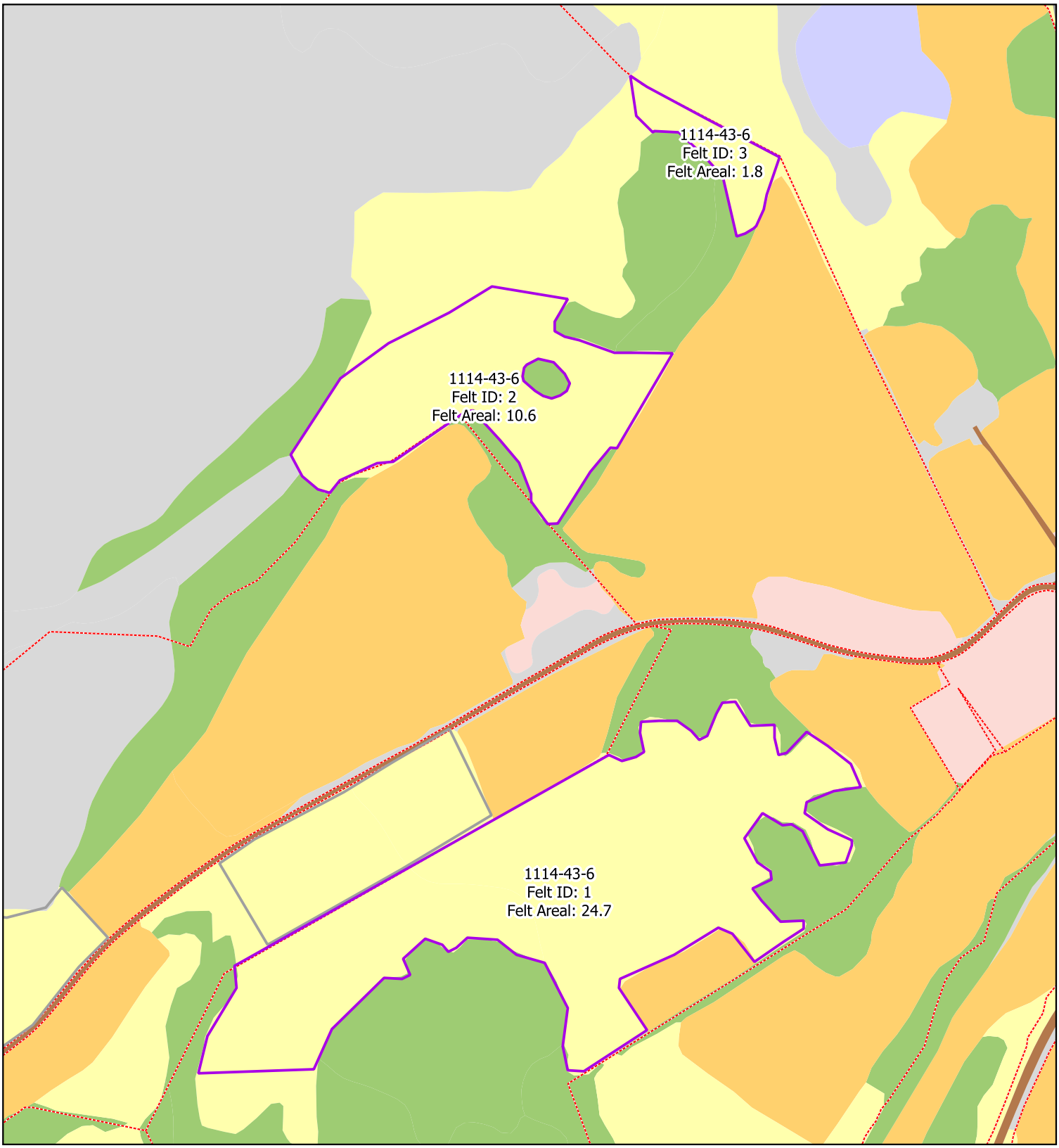

Spreieareal
Annet registrert spreieareal vises i grått
Eiendomsgrense

AR5
Bebygd
Samferdsel
Fulldyrka jord
Innmarksbeite
Skog
Åpen fastmark
Myr

1:3500

Kartgrunnlag: FKB, NIBIO
Tillatelse: Â© Norge Digitalt
Kartproduksjon: Fylkesmannen i Rogaland

Landbruks ID: 1114-44-1 - Total areal: 22.3 - Antall polygoner: 3

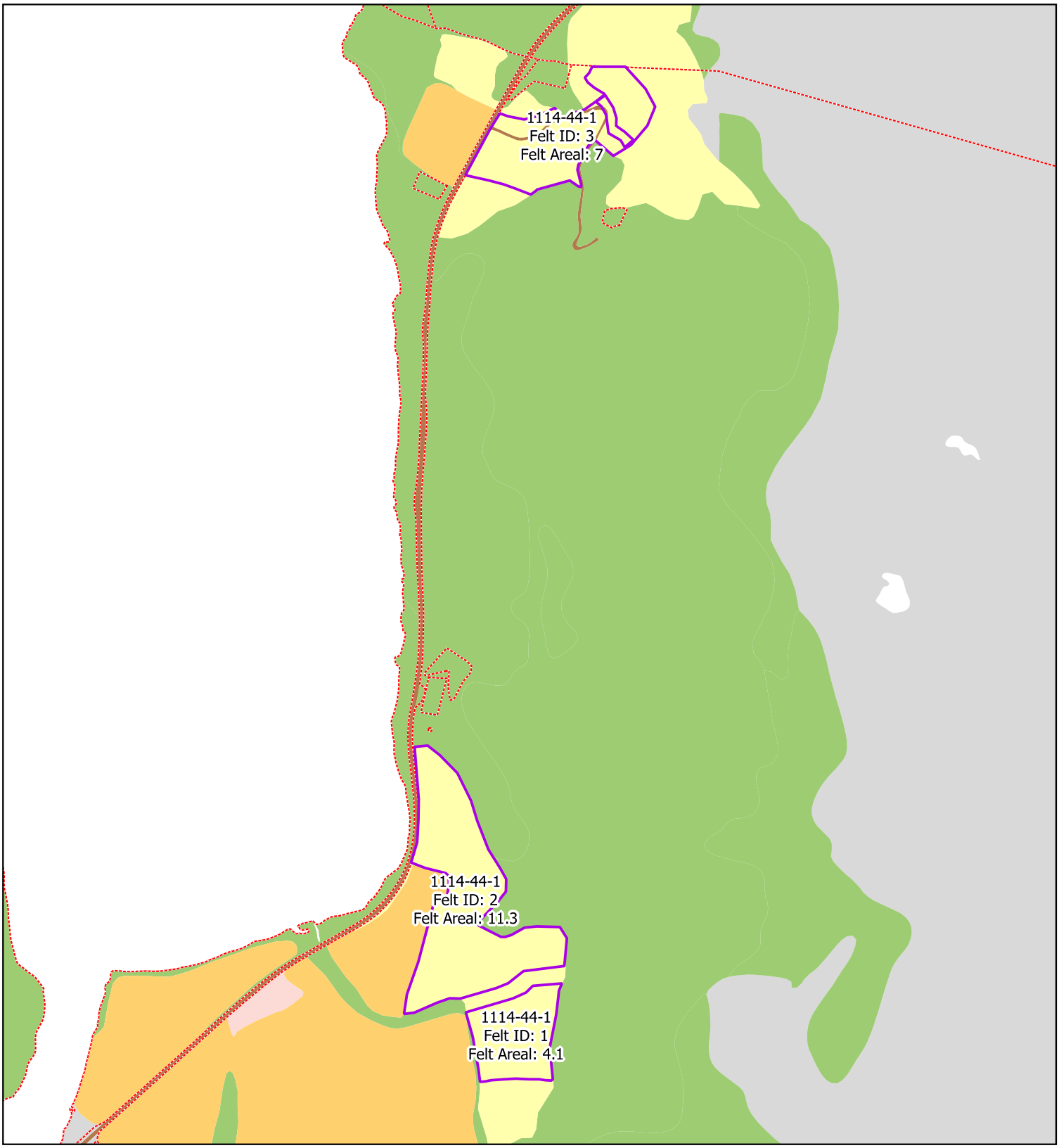

Spreiareal
Eiendomsgrense
AR5
Bebygd
Samferdsel
Fulldyrka jord
Innmarksbeite
Skog
Åpen fastmark

1:5500

Kartgrunnlag: FKB, NIBIO
Tillatelse: Â© Norge Digitalt
Kartproduksjon: Fylkesmannen i Rogaland

Landbruks ID: 1114-45-3 - Total areal: 47.1 - Antall polygoner: 7

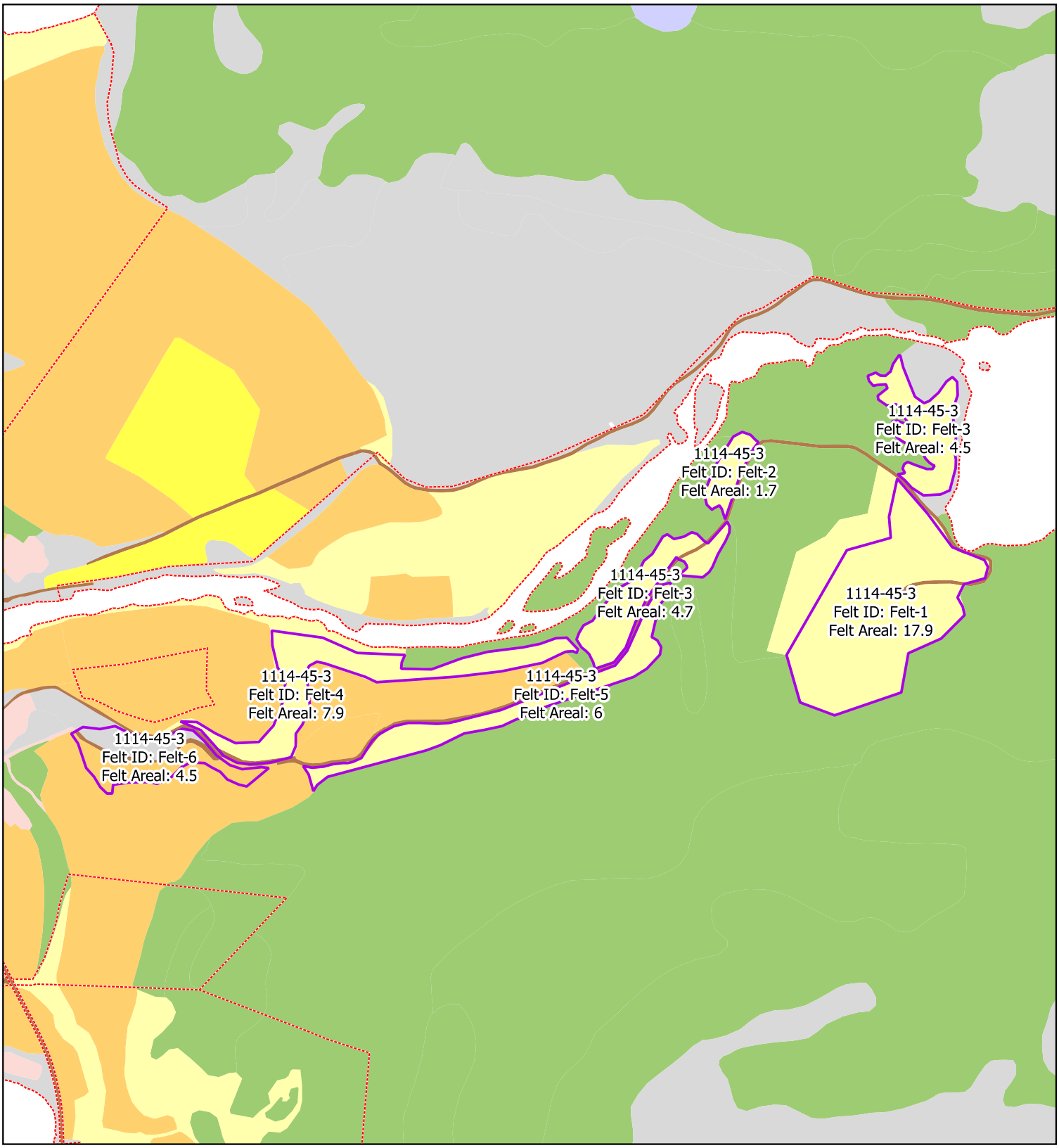

1:6000

Spreieareal
Eiendomsgrense

AR5

Bebygd

Samferdsel
Fulldyrka jord
Overflatedyrka jord
Innmarksbeite

Skog
Åpen fastmark
Myr

Kartgrunnlag: FKB, NIBIO
Tillatelse: Â© Norge Digitalt
Kartproduksjon: Fylkesmannen i Rogaland

Landbruks ID: 1114-5-005 - Total areal: 168.4 - Antall polygoner: 6

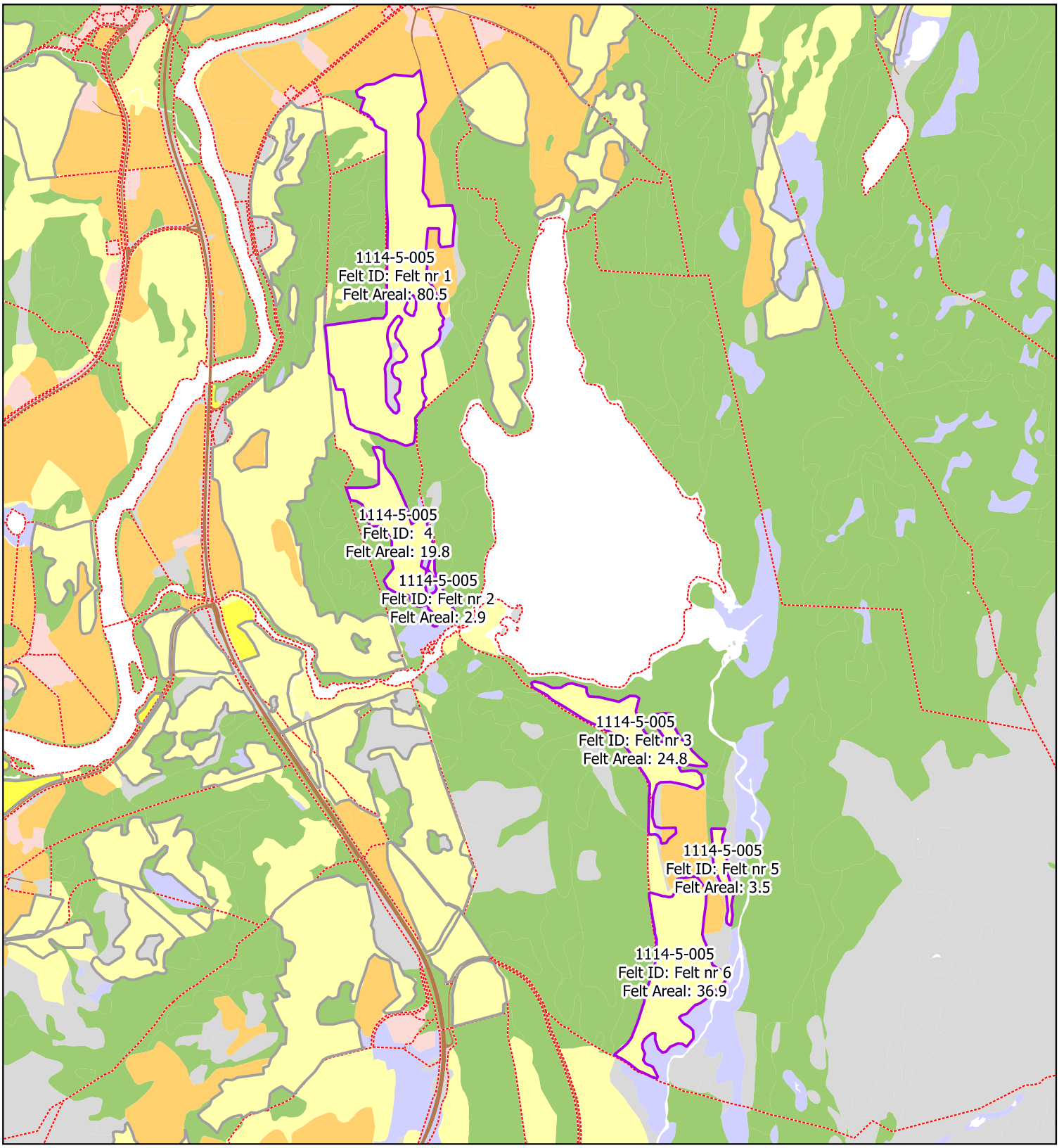

1:13500

Spreieareal
Annet registrert spreieareal vises i grått
Eiendomsgrense

AR5
Bebygd
Samferdsel
Fulldyrka jord
Overflatedyrka jord
Innmarksbeite
Skog
Åpen fastmark
Myr

Kartgrunnlag: FKB, NIBIO
Tillatelse: Â© Norge Digitalt
Kartproduksjon: Fylkesmannen i Rogaland

Landbruks ID: 1114-5-1 - Total areal: 113.2 - Antall polygoner: 3

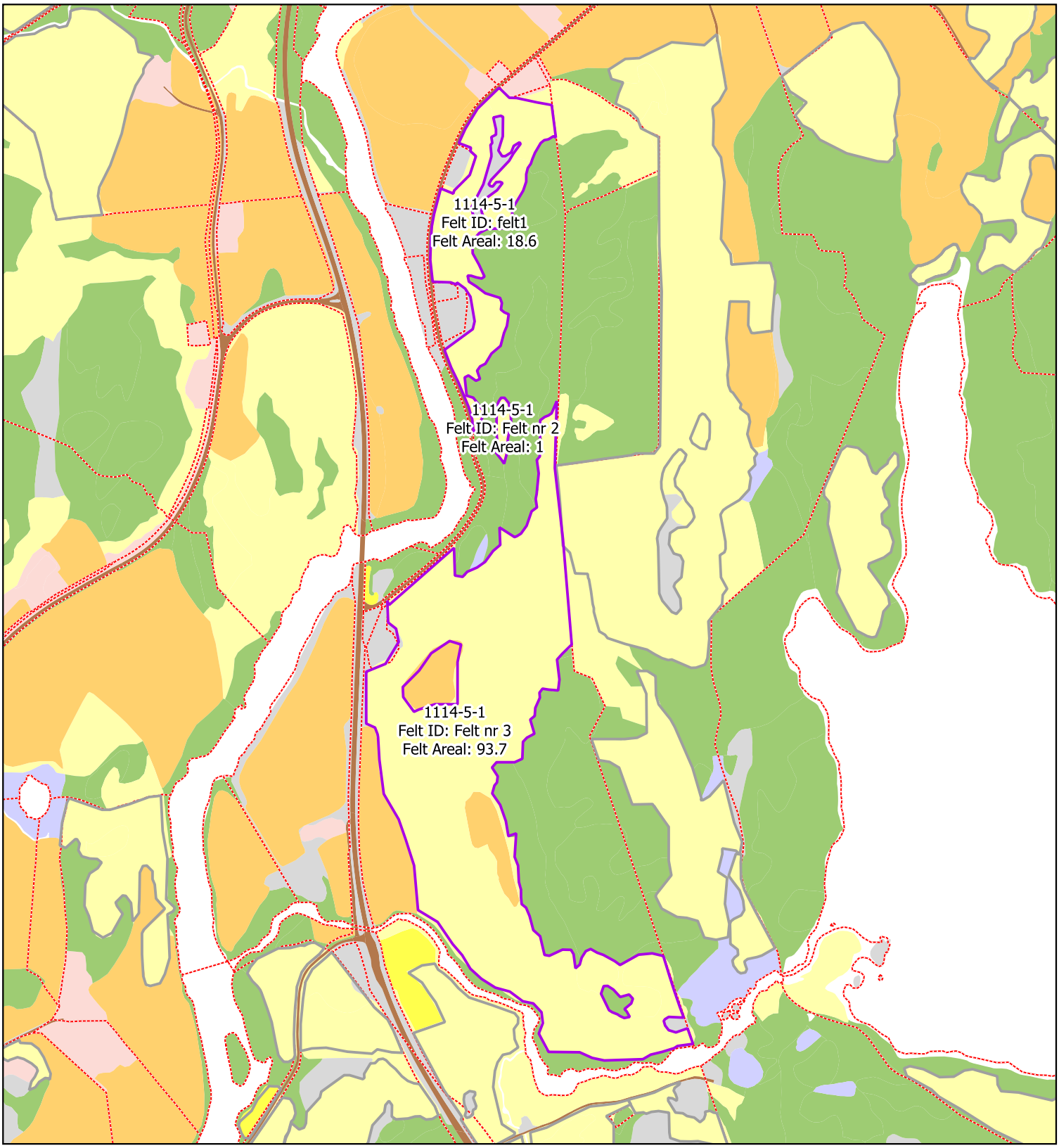

1:8000

Spreieareal
Annet registrert spreieareal vises i grått
Eiendomsgrense

AR5
Bebygd
Samferdsel
Fulldyrka jord
Overflatedyrka jord
Innmarksbeite
Skog
Åpen fastmark
Myr

Kartgrunnlag: FKB, NIBIO
Tillatelse: Â© Norge Digitalt
Kartproduksjon: Fylkesmannen i Rogaland

Landbruks ID: 1114-5-13 - Total areal: 84.4 - Antall polygoner: 4

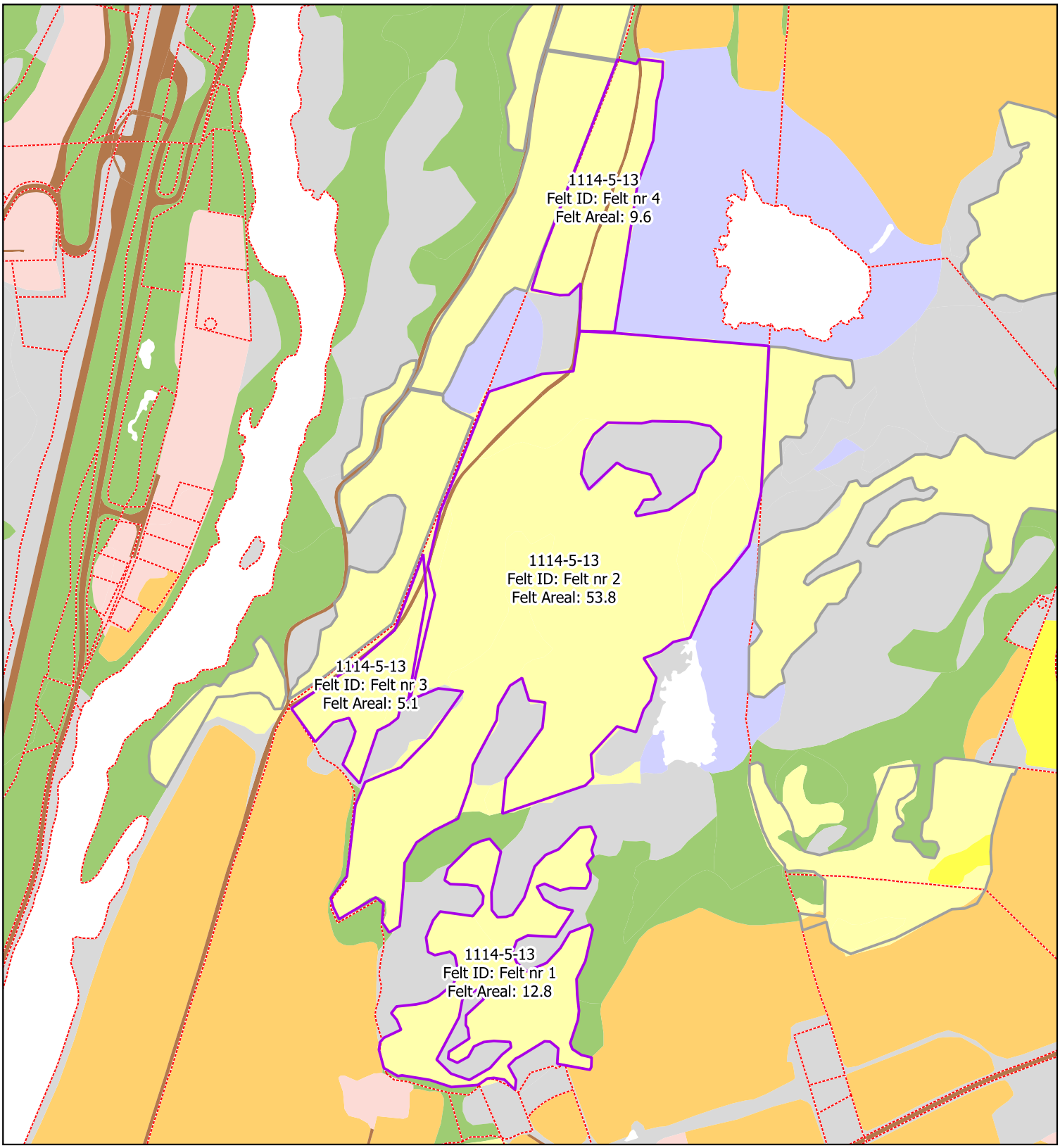

Spreieareal
Annet registrert spreieareal vises i grått
Eiendomsgrense

AR5
Bebygd
Samferdsel
Fulldyrka jord
Overflatedyrka jord
Innmarksbeite
Skog
Åpen fastmark
Myr

1:5000

Kartgrunnlag: FKB, NIBIO
Tillatelse: Â© Norge Digitalt
Kartproduksjon: Fylkesmannen i Rogaland

Landbruks ID: 1114-5-3 - Total areal: 39.1 - Antall polygoner: 4

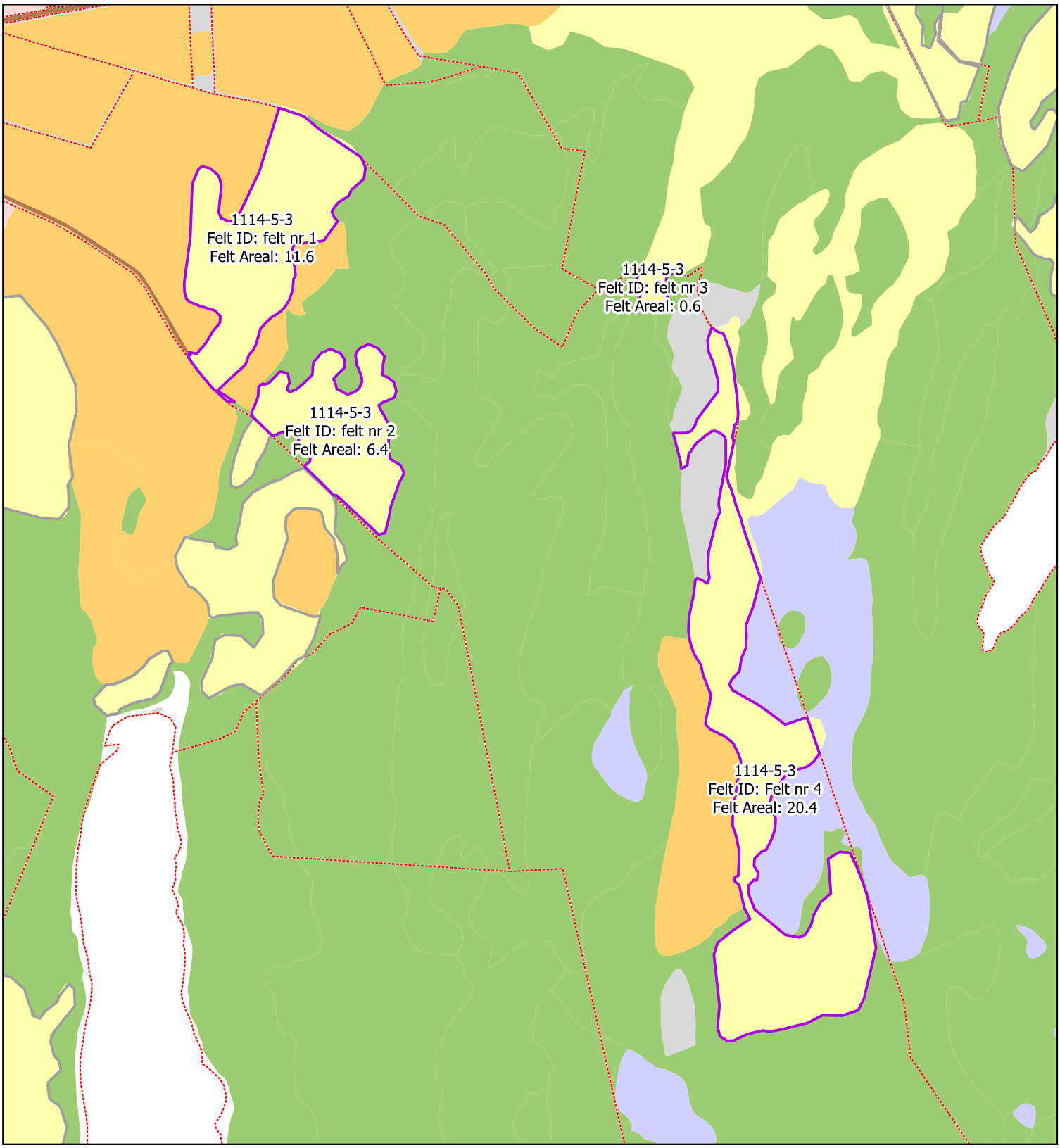

Spreieareal

Annet registrert spreieareal vises i grått

Eiendomsgrense

AR5

Bebygd

Samferdsel

Fulldyrka jord

Innmarksbeite

Skog

Åpen fastmark

Myr

1:5000

Kartgrunnlag: FKB, NIBIO
Tillatelse: Â© Norge Digitalt
Kartproduksjon: Fylkesmannen i Rogaland

Landbruks ID: 1114-5-36 - Total areal: 108.3 - Antall polygoner: 10

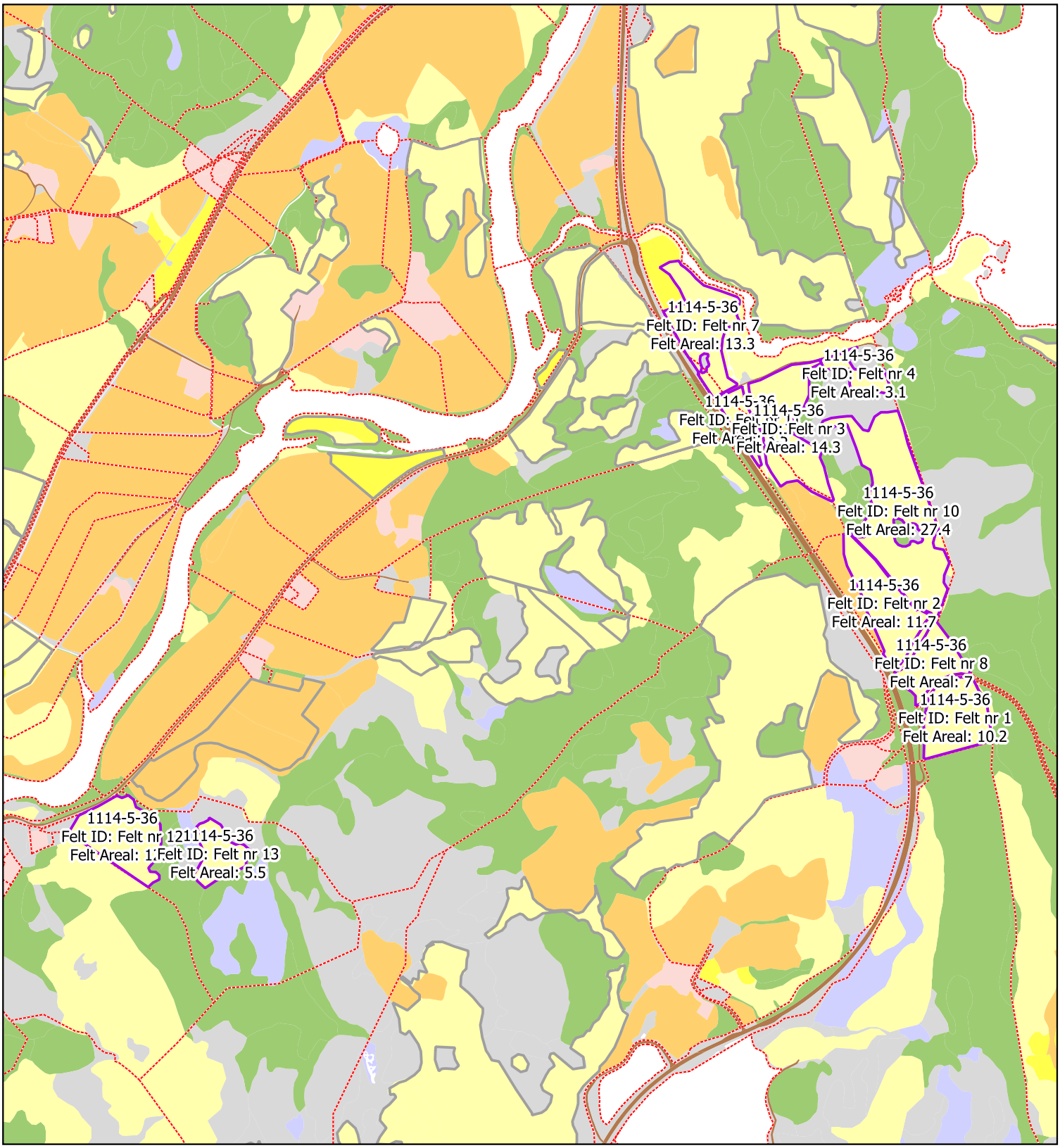

1:11000

Spreieareal
Annet registrert spreieareal vises i grått
Eiendomsgrense

AR5
Bebygd
Samferdsel
Fulldyrka jord
Overflatedyrka jord
Innmarksbeite
Skog
Åpen fastmark
Myr

Kartgrunnlag: FKB, NIBIO
Tillatelse: Â© Norge Digitalt
Kartproduksjon: Fylkesmannen i Rogaland

Landbruks ID: 1114-5-4 - Total areal: 61.2 - Antall polygoner: 6

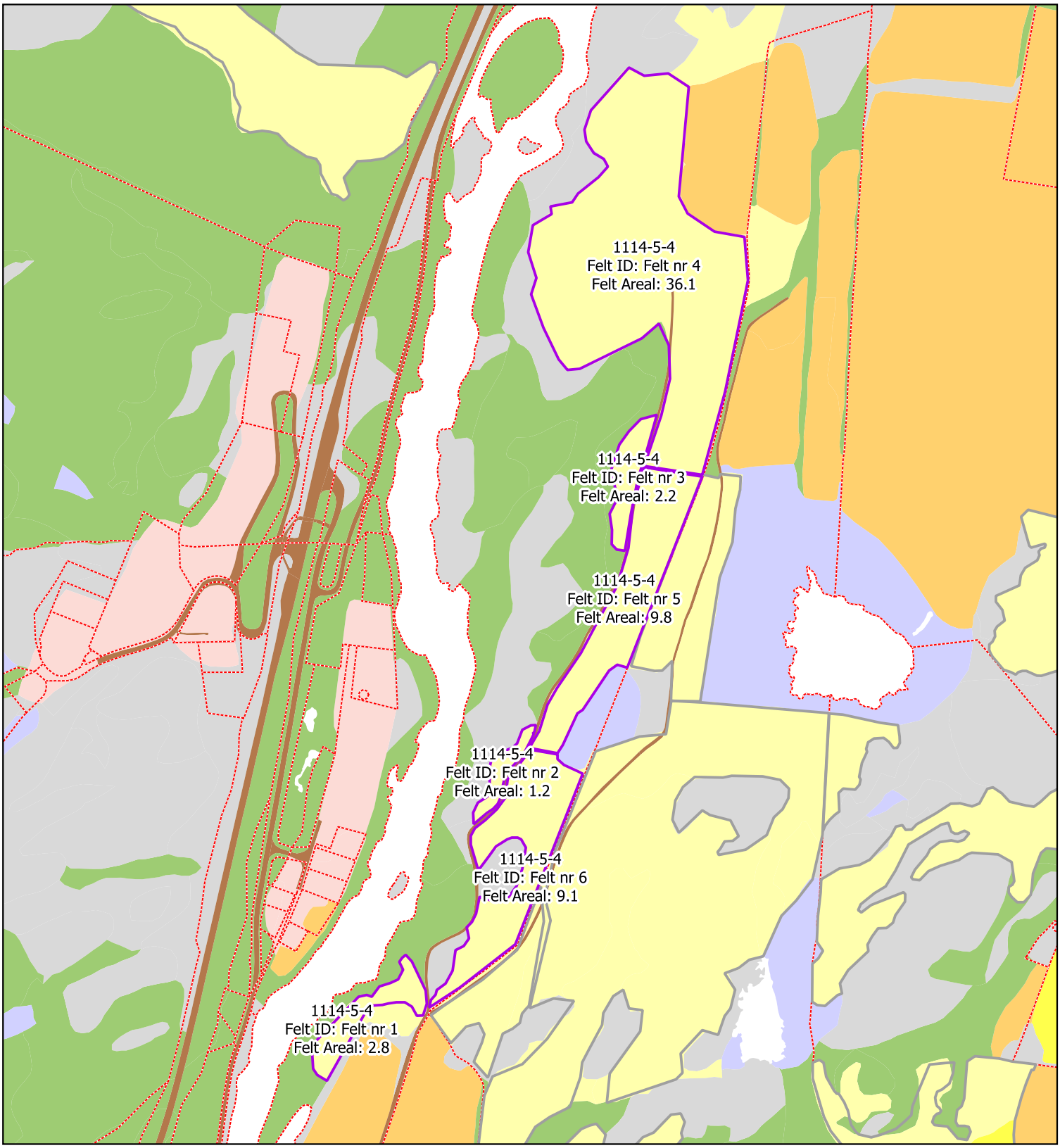

Spreieareal
Annet registrert spreieareal vises i grått
Eiendomsgrense

AR5
Bebygd
Samferdsel
Fulldyrka jord
Overflatedyrka jord
Innmarksbeite
Skog
Åpen fastmark
Myr

1:6000

Kartgrunnlag: FKB, NIBIO
Tillatelse: Â© Norge Digitalt
Kartproduksjon: Fylkesmannen i Rogaland

Landbruks ID: 1114-5-7 - Total areal: 7.7 - Antall polygoner: 2

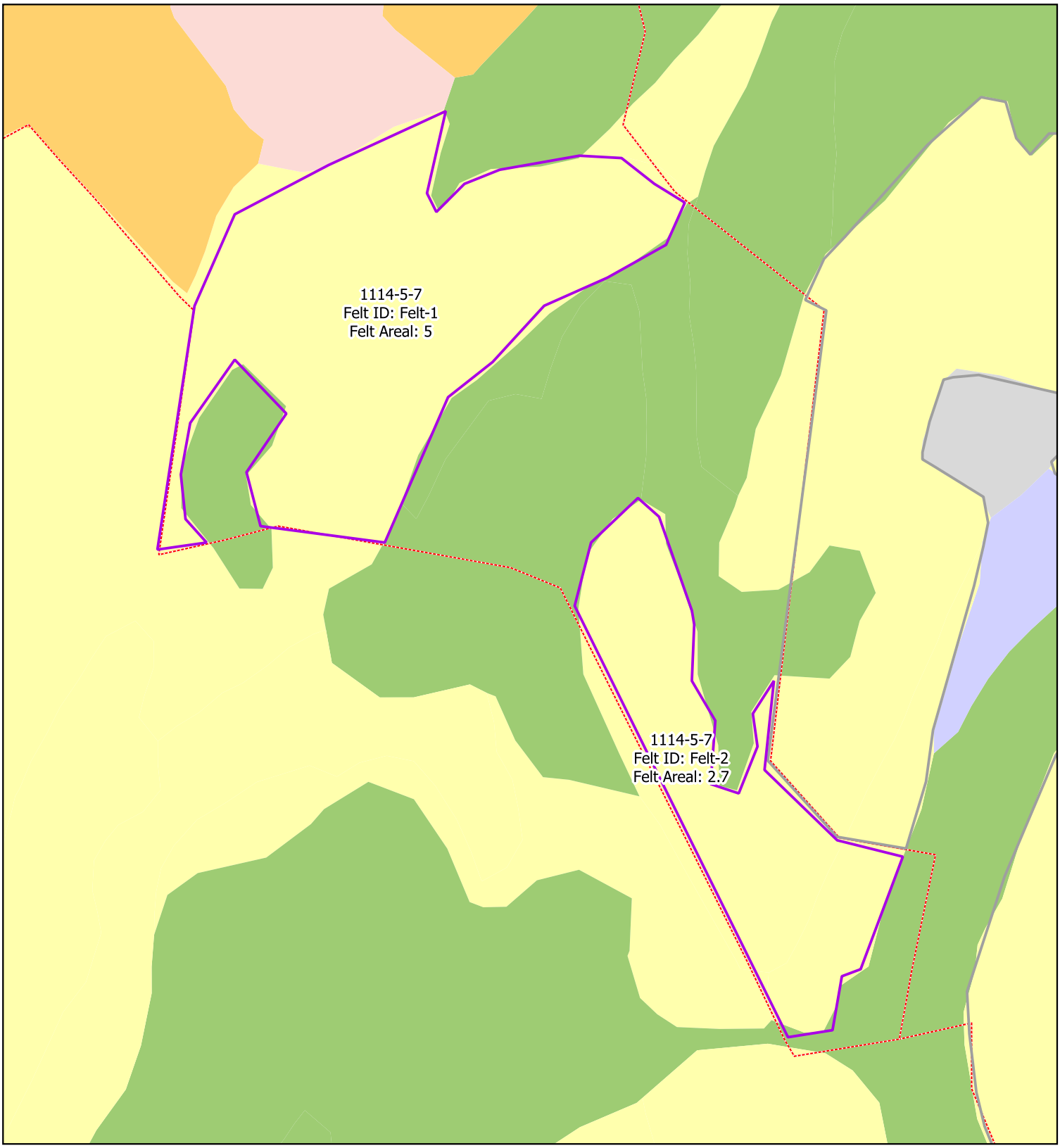

Spreieareal
Annet registrert spreieareal vises i grått
Eiendomsgrense

AR5
Bebygd
Fulldyrka jord
Innmarksbeite
Skog
Åpen fastmark
Myr

1:1500

Kartgrunnlag: FKB, NIBIO
Tillatelse: Â© Norge Digitalt
Kartproduksjon: Fylkesmannen i Rogaland

Landbruks ID: 1114-5-8 - Total areal: 41.0 - Antall polygoner: 7

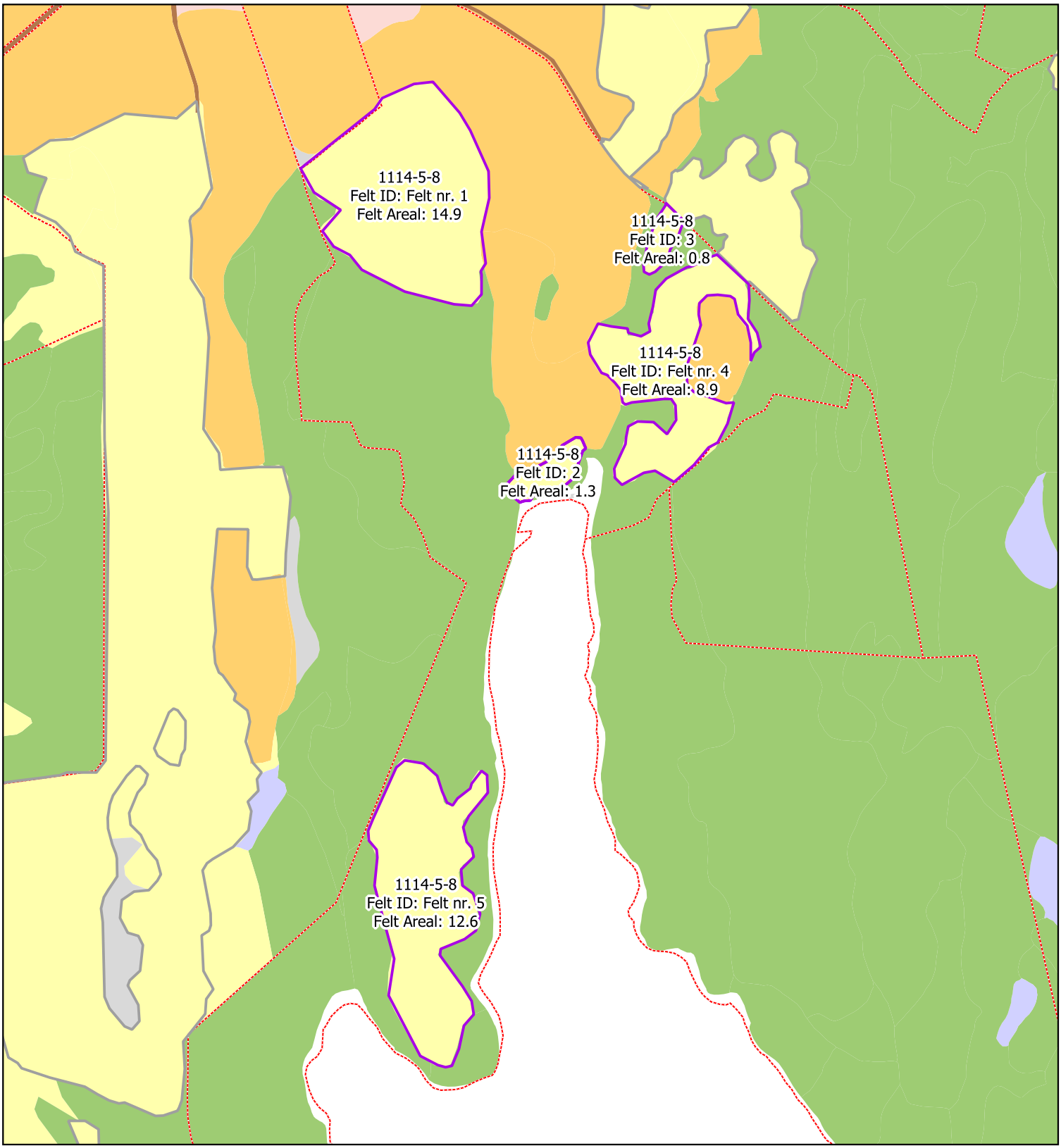

Spreieareal

Annet registrert spreieareal vises i grått

Eiendomsgrense

AR5

Bebygd

Samferdsel

Fulldyrka jord

Innmarksbeite

Skog

Åpen fastmark

Myr

1:5000

Kartgrunnlag: FKB, NIBIO
Tillatelse: Â© Norge Digitalt
Kartproduksjon: Fylkesmannen i Rogaland

Landbruks ID: 1114-54-5 - Total areal: 63.7 - Antall polygoner: 3

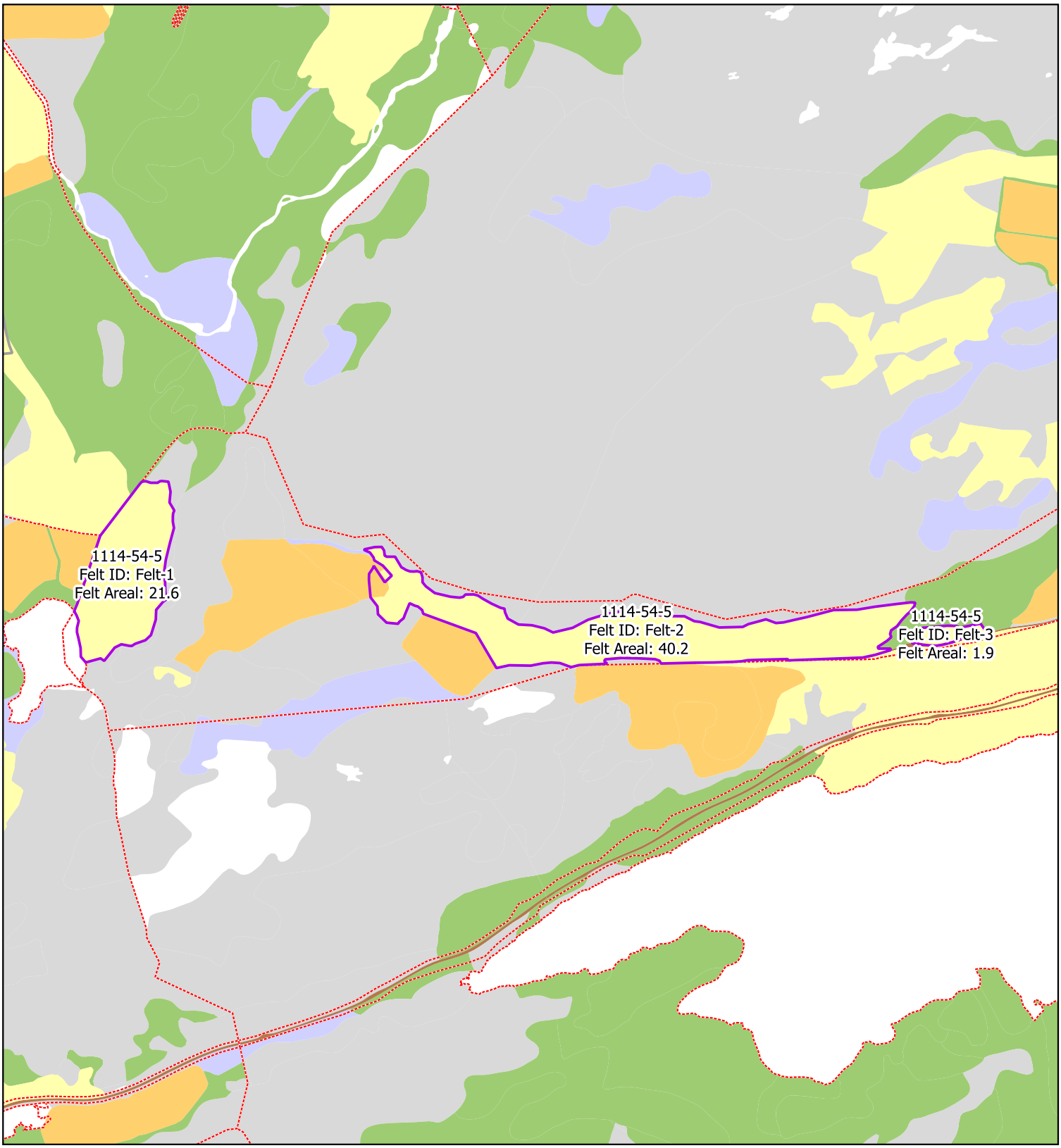

Spreieareal
Annet registrert spreieareal vises i grått
Eiendomsgrense

AR5
Samferdsel
Fulldyrka jord
Innmarksbeite
Skog
Åpen fastmark
Myr

1:9500

Kartgrunnlag: FKB, NIBIO
Tillatelse: Â© Norge Digitalt
Kartproduksjon: Fylkesmannen i Rogaland

Landbruks ID: 1114-55-3 - Total areal: 106.8 - Antall polygoner: 3

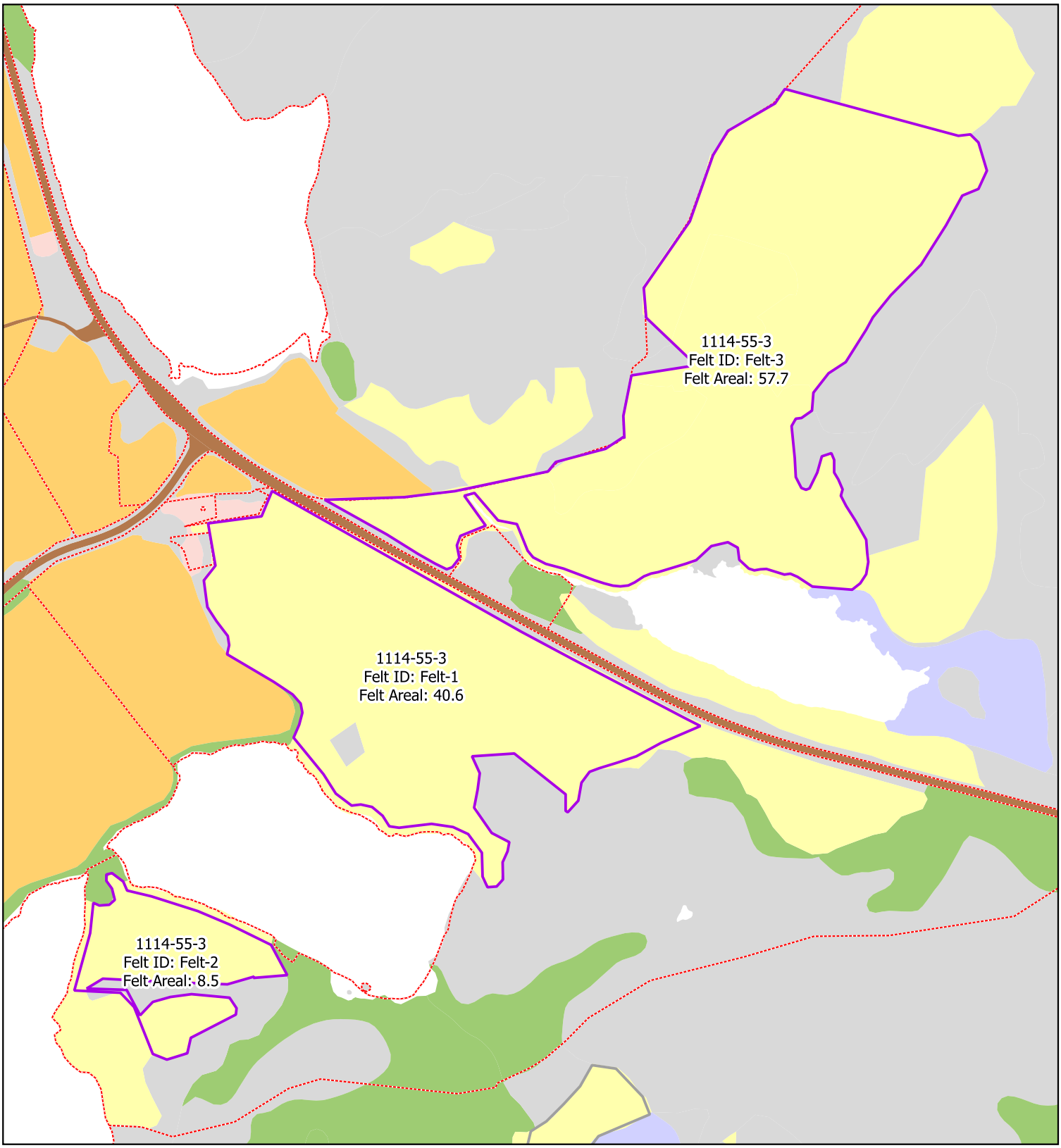

Spreieareal
Annet registrert spreieareal vises i grått
Eiendomsgrense

AR5
Bebygd
Samferdsel
Fulldyrka jord
Innmarksbeite
Skog
Åpen fastmark
Myr

1:5000

Kartgrunnlag: FKB, NIBIO
Tillatelse: Â© Norge Digitalt
Kartproduksjon: Fylkesmannen i Rogaland

Landbruks ID: 1114-56-1 - Total areal: 41.0 - Antall polygoner: 8

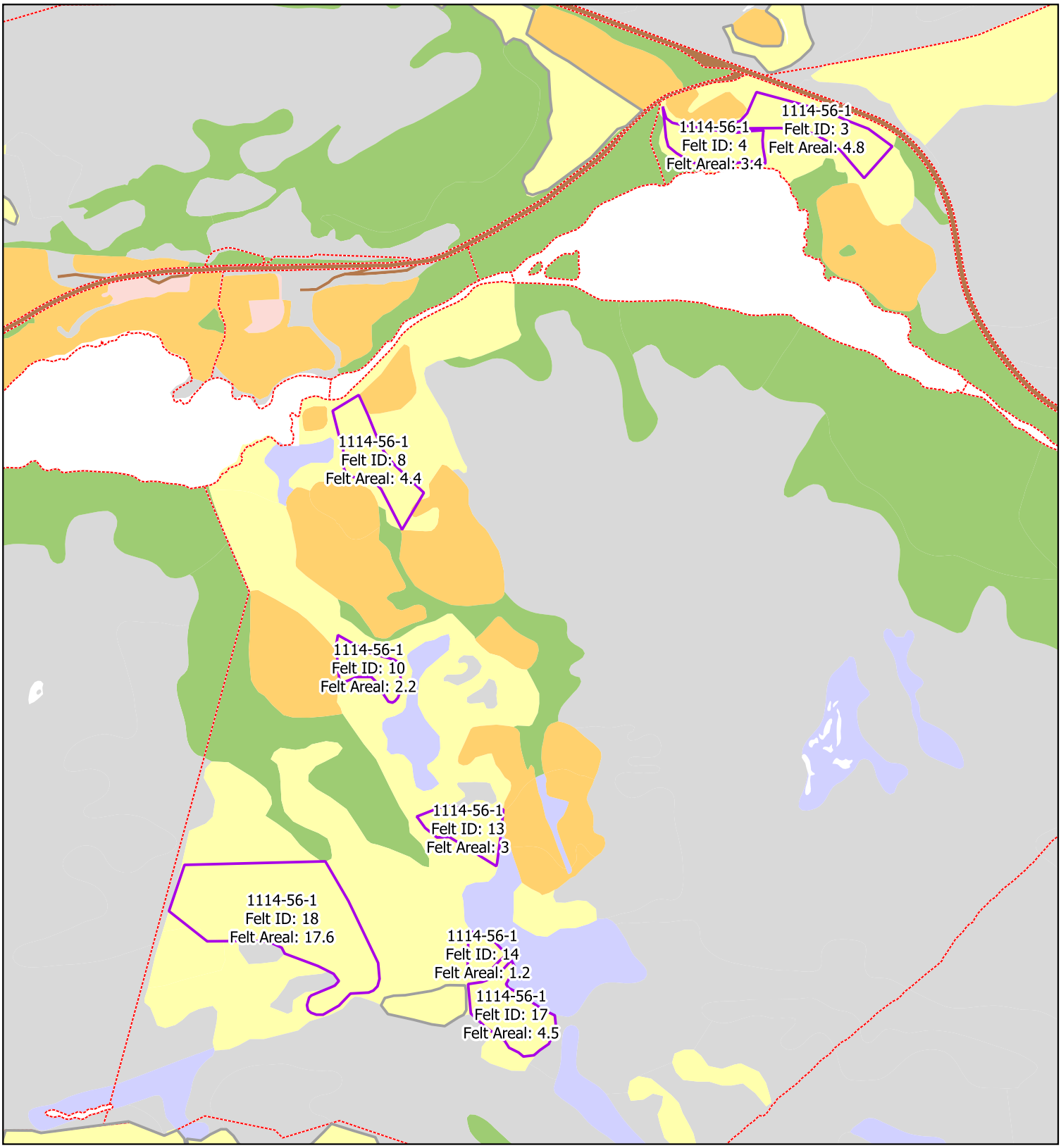

Spreieareal
Annet registrert spreieareal vises i grått
Eiendomsgrense

AR5
Bebygd
Samferdsel
Fulldyrka jord
Innmarksbeite
Skog
Åpen fastmark
Myr

1:7000

Kartgrunnlag: FKB, NIBIO
Tillatelse: Â© Norge Digitalt
Kartproduksjon: Fylkesmannen i Rogaland

Landbruks ID: 1114-56-2 - Total areal: 74.8 - Antall polygoner: 1

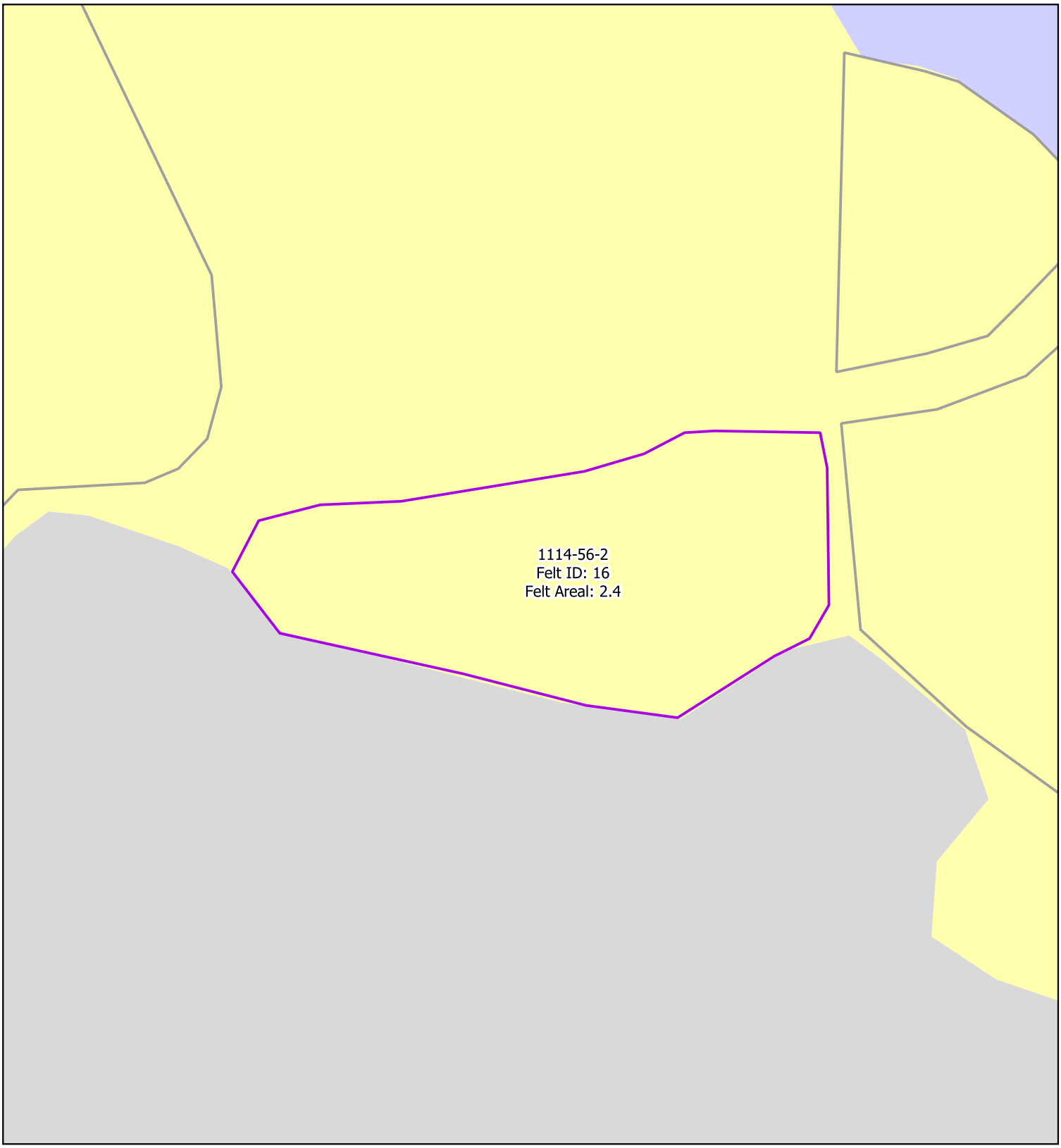

Spreieareal

Annet registrert spreieareal vises i grått

Eiendomsgrense

AR5

Innmarksbeite

Åpen fastmark

Myr

1:1000

Kartgrunnlag: FKB, NIBIO
Tillatelse: Â© Norge Digitalt
Kartproduksjon: Fylkesmannen i Rogaland

Landbruks ID: 1114-56-3 - Total areal: 63.6 - Antall polygoner: 4

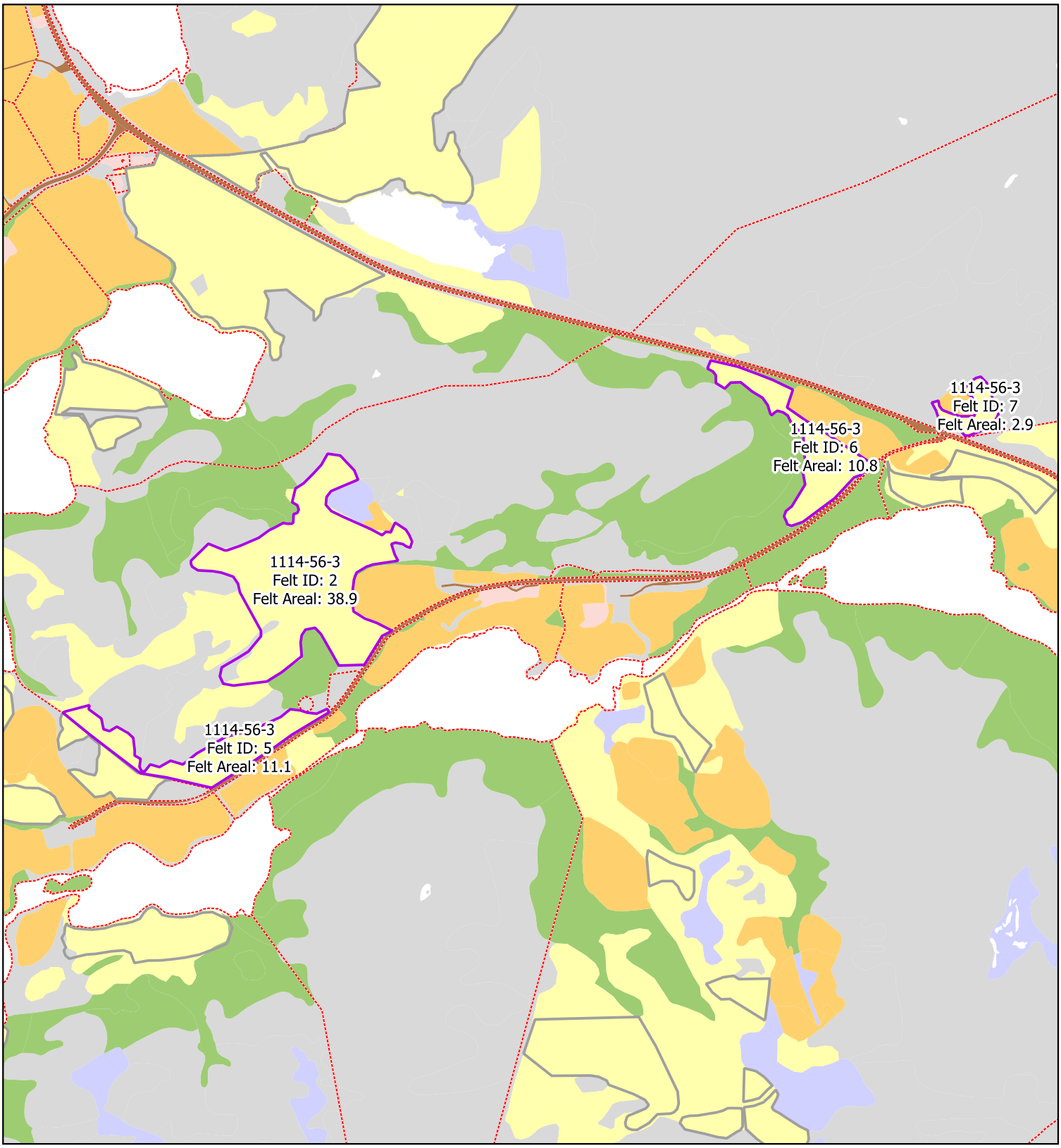

Spreieareal
Annet registrert spreieareal vises i grått
Eiendomsgrense

AR5
Bebygd
Samferdsel
Fulldyrka jord
Innmarksbeite
Skog
Åpen fastmark
Myr

1:9500

Kartgrunnlag: FKB, NIBIO
Tillatelse: Â© Norge Digitalt
Kartproduksjon: Fylkesmannen i Rogaland

Landbruks ID: 1114-56-4 - Total areal: 52.2 - Antall polygoner: 4

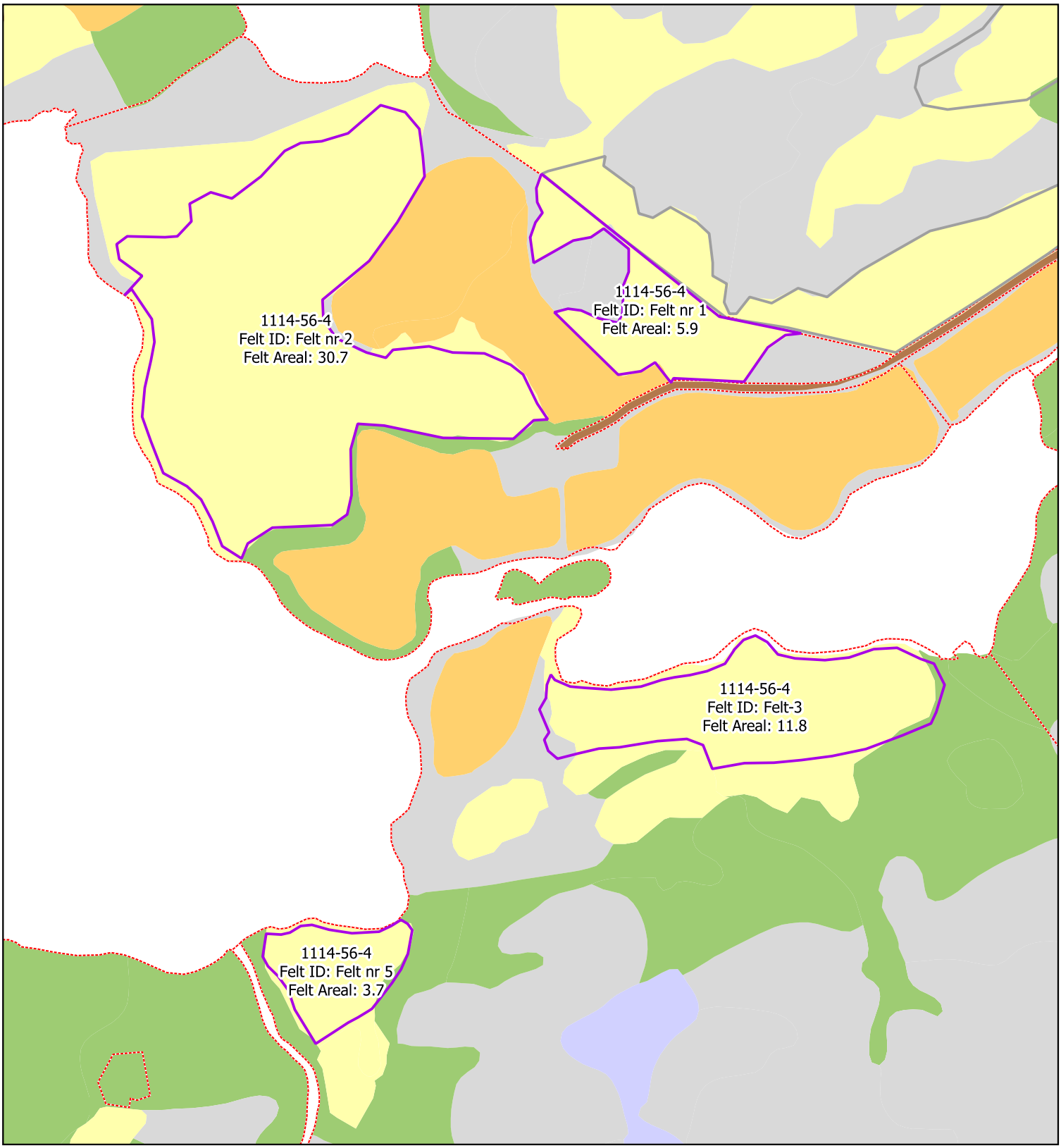

Spreieareal
Annet registrert spreieareal vises i grått
Eiendomsgrense

AR5
Samferdsel
Fulldyrka jord
Innmarksbeite
Skog
Åpen fastmark
Myr

1:4000

Kartgrunnlag: FKB, NIBIO
Tillatelse: Â© Norge Digitalt
Kartproduksjon: Fylkesmannen i Rogaland

Landbruks ID: 1114-59-1 - Total areal: 89.8 - Antall polygoner: 8

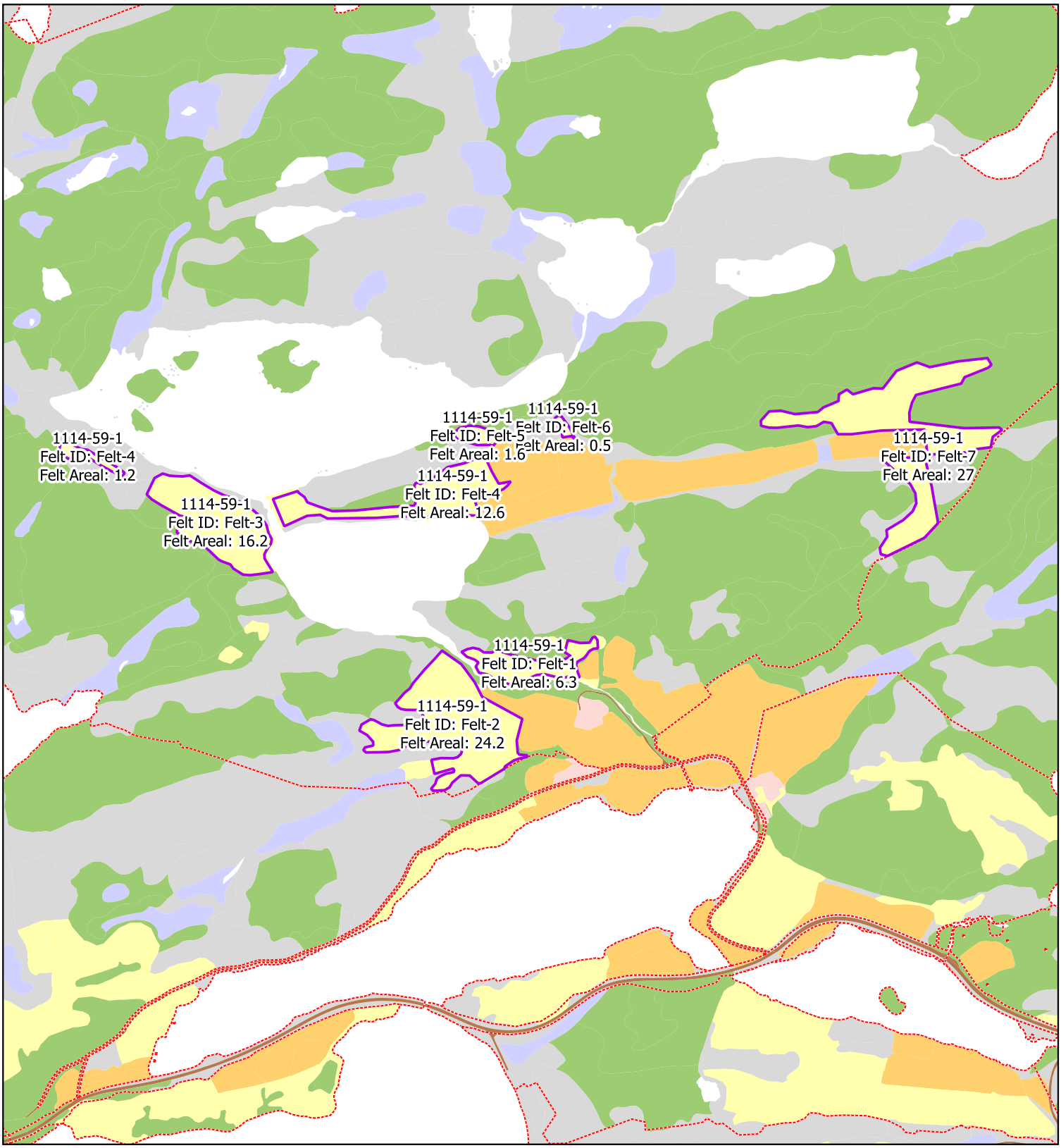

Spreieareal
Eiendomsgrense

AR5

Bebygd
Samferdsel
Fulldyrka jord
Innmarksbeite
Skog
Åpen fastmark
Myr

1:10500

Kartgrunnlag: FKB, NIBIO
Tillatelse: Â© Norge Digitalt
Kartproduksjon: Fylkesmannen i Rogaland

Landbruks ID: 1114-6-1 - Total areal: 31.3 - Antall polygoner: 3

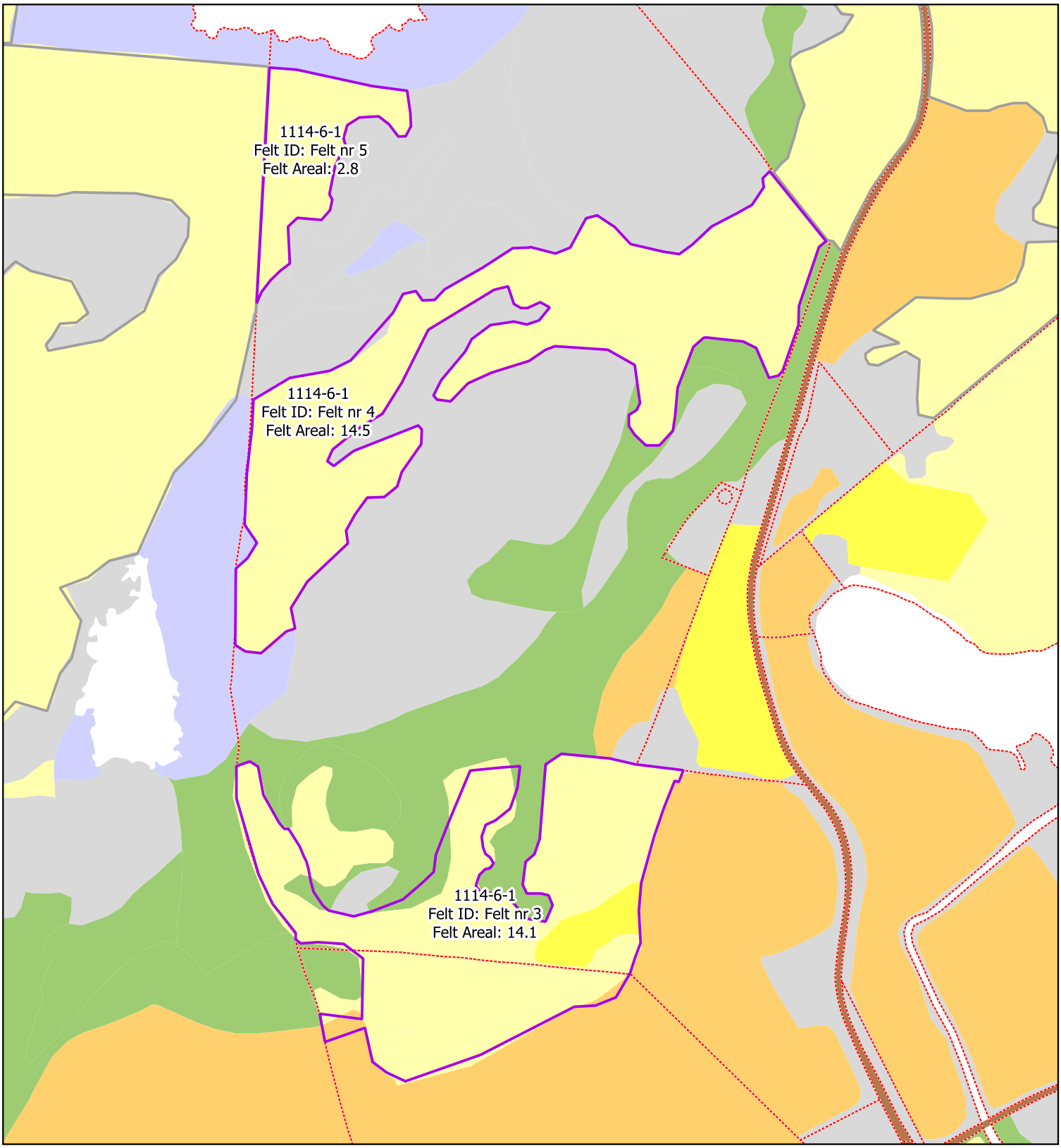

Spreieareal
Annet registrert spreieareal vises i grått
Eiendomsgrense

AR5
Samferdsel
Fulldyrka jord
Overflatedyrka jord
Innmarksbeite
Skog
Åpen fastmark
Myr

1:3000

Kartgrunnlag: FKB, NIBIO
Tillatelse: Â© Norge Digitalt
Kartproduksjon: Fylkesmannen i Rogaland

Landbruks ID: 1114-6-10 - Total areal: 22.5 - Antall polygoner: 1

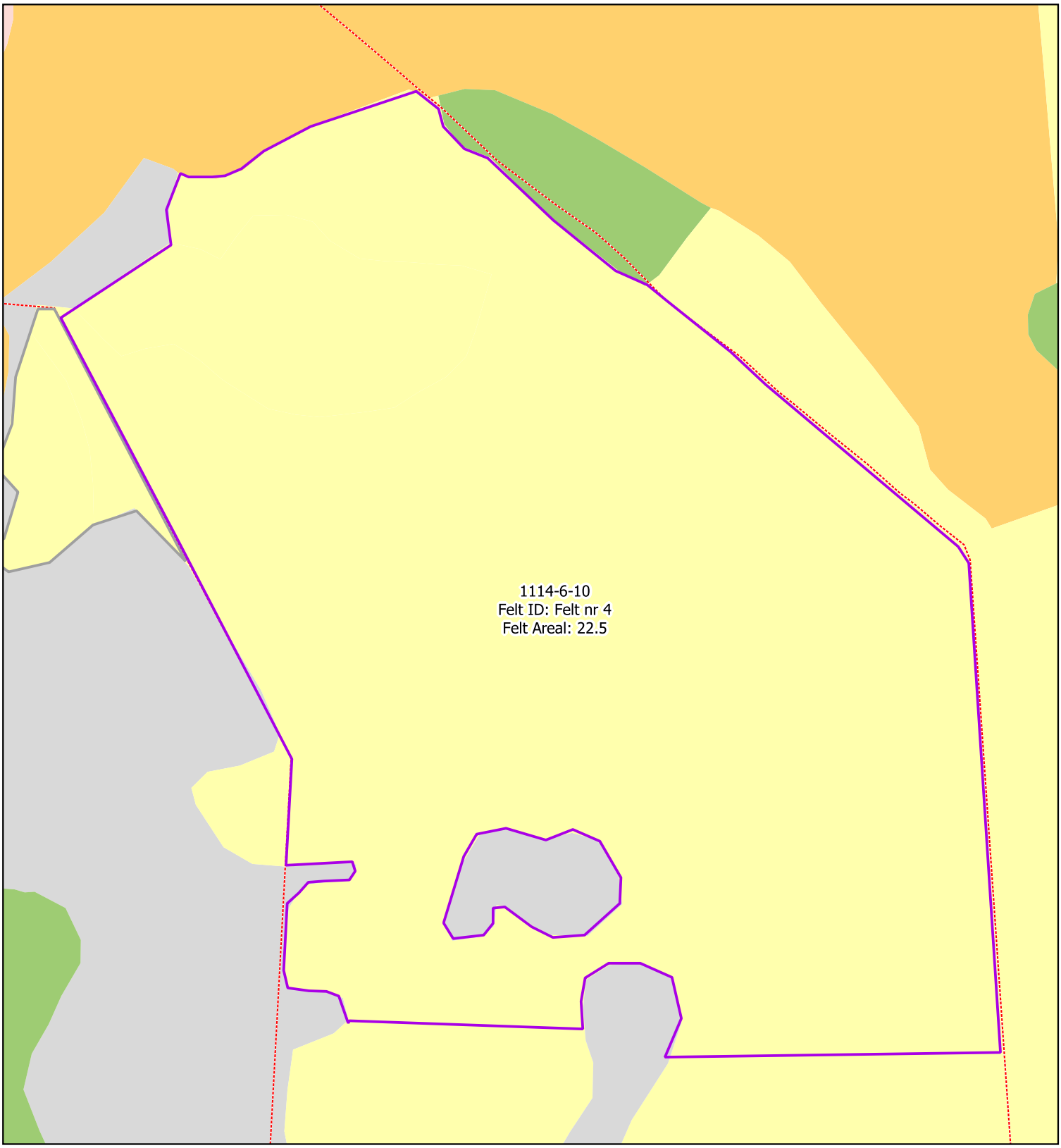

Spreieareal
Annet registrert spreieareal vises i grått
Eiendomsgrense

AR5
Bebygd
Fulldyrka jord
Innmarksbeite
Skog
Åpen fastmark

1:1500

Kartgrunnlag: FKB, NIBIO
Tillatelse: Â© Norge Digitalt
Kartproduksjon: Fylkesmannen i Rogaland

Landbruks ID: 1114-6-3 - Total areal: 117.4 - Antall polygoner: 5

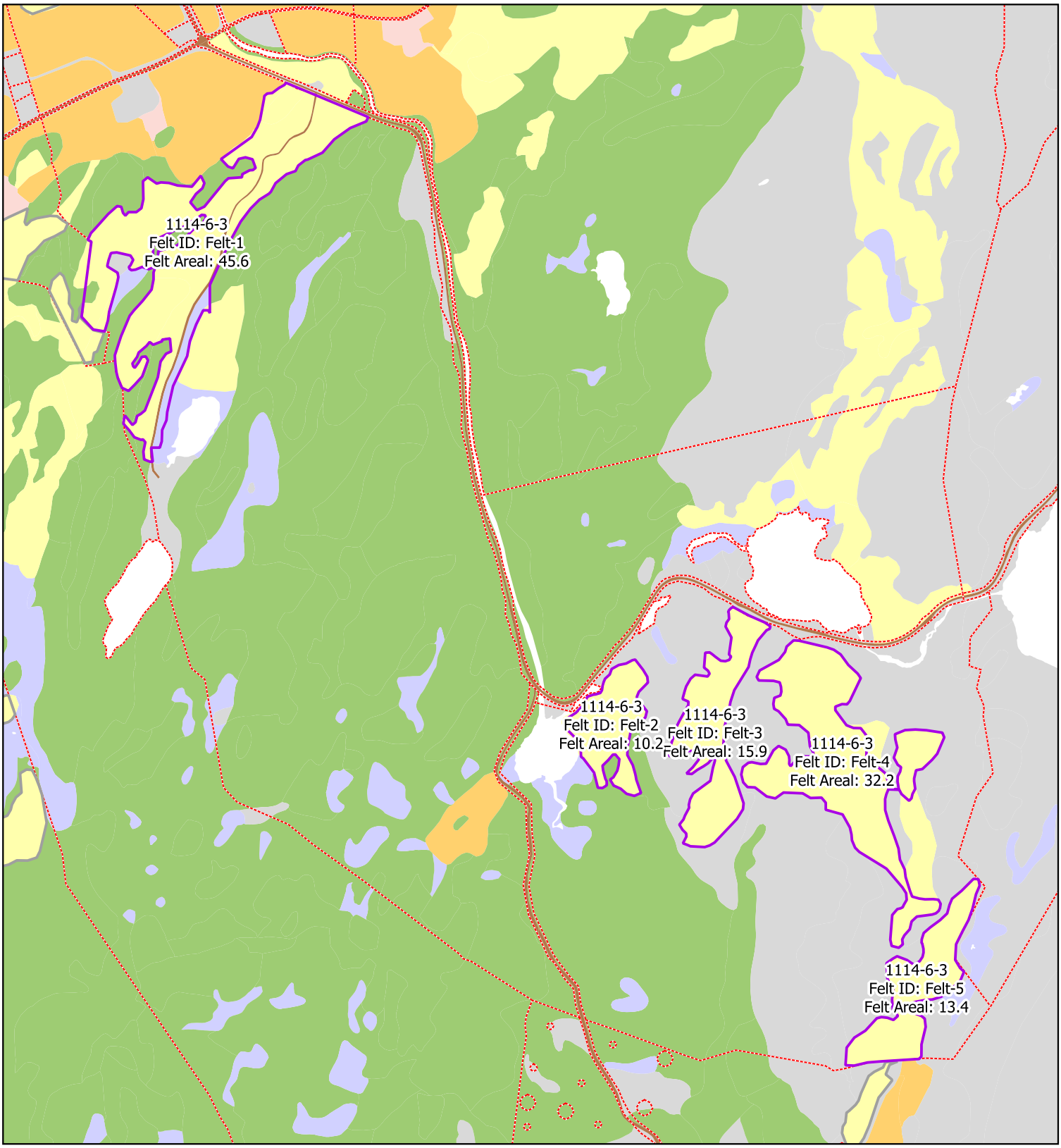

Spreieareal
Annet registrert spreieareal vises i grått
Eiendomsgrense

AR5
Bebygd
Samferdsel
Fulldyrka jord
Innmarksbeite
Skog
Åpen fastmark
Myr

1:9000

Kartgrunnlag: FKB, NIBIO
Tillatelse: Â© Norge Digitalt
Kartproduksjon: Fylkesmannen i Rogaland

Landbruks ID: 1114-6-6 - Total areal: 39.5 - Antall polygoner: 4

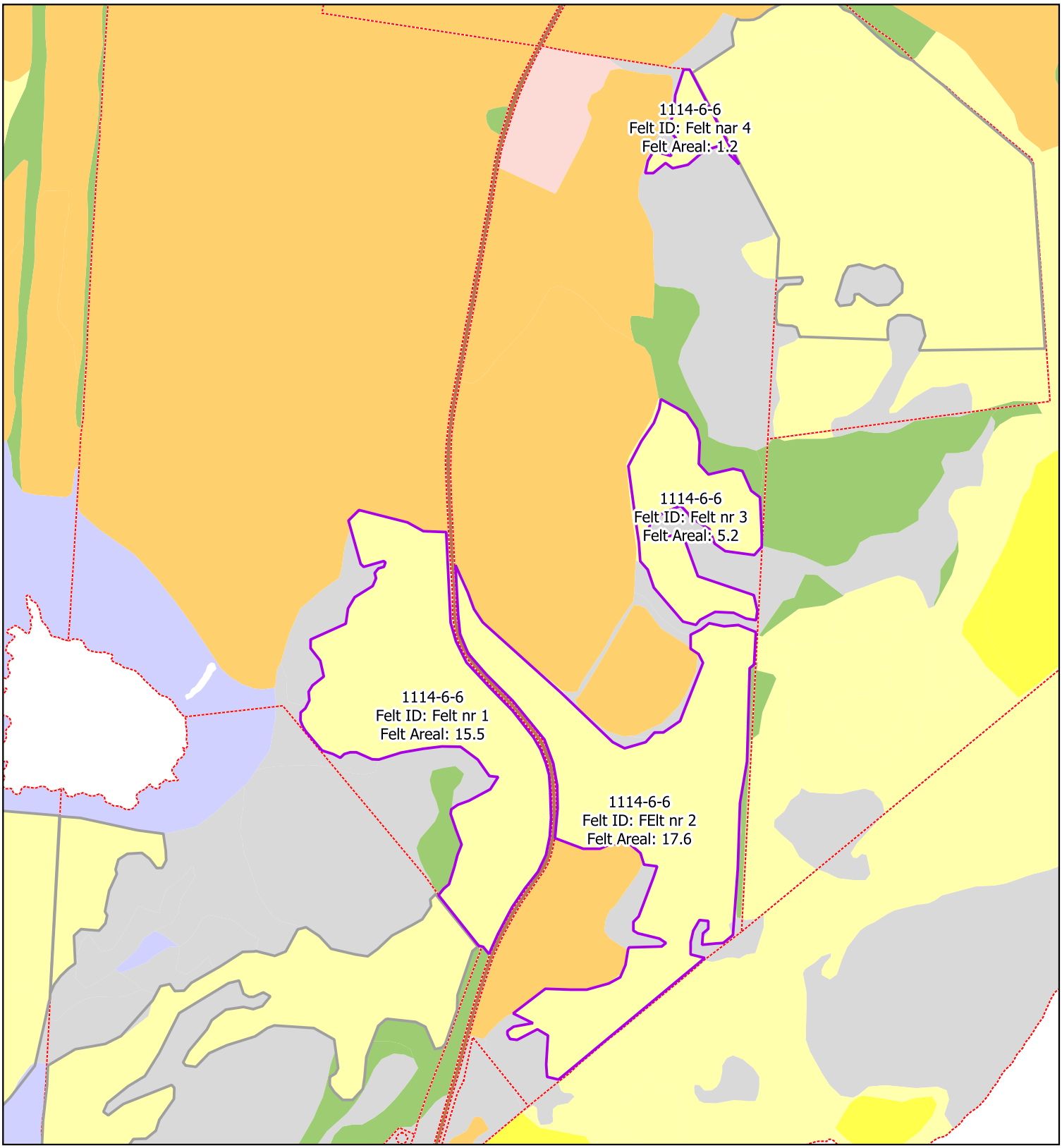

Spreieareal
Annet registrert spreieareal vises i grått
Eiendomsgrense

AR5
Bebygd
Samferdsel
Fulldyrka jord
Overflatedyrka jord
Innmarksbeite
Skog
Åpen fastmark
Myr

1:4000

Kartgrunnlag: FKB, NIBIO
Tillatelse: Â© Norge Digitalt
Kartproduksjon: Fylkesmannen i Rogaland

Landbruks ID: 1114-61-2 - Total areal: 71.7 - Antall polygoner: 8

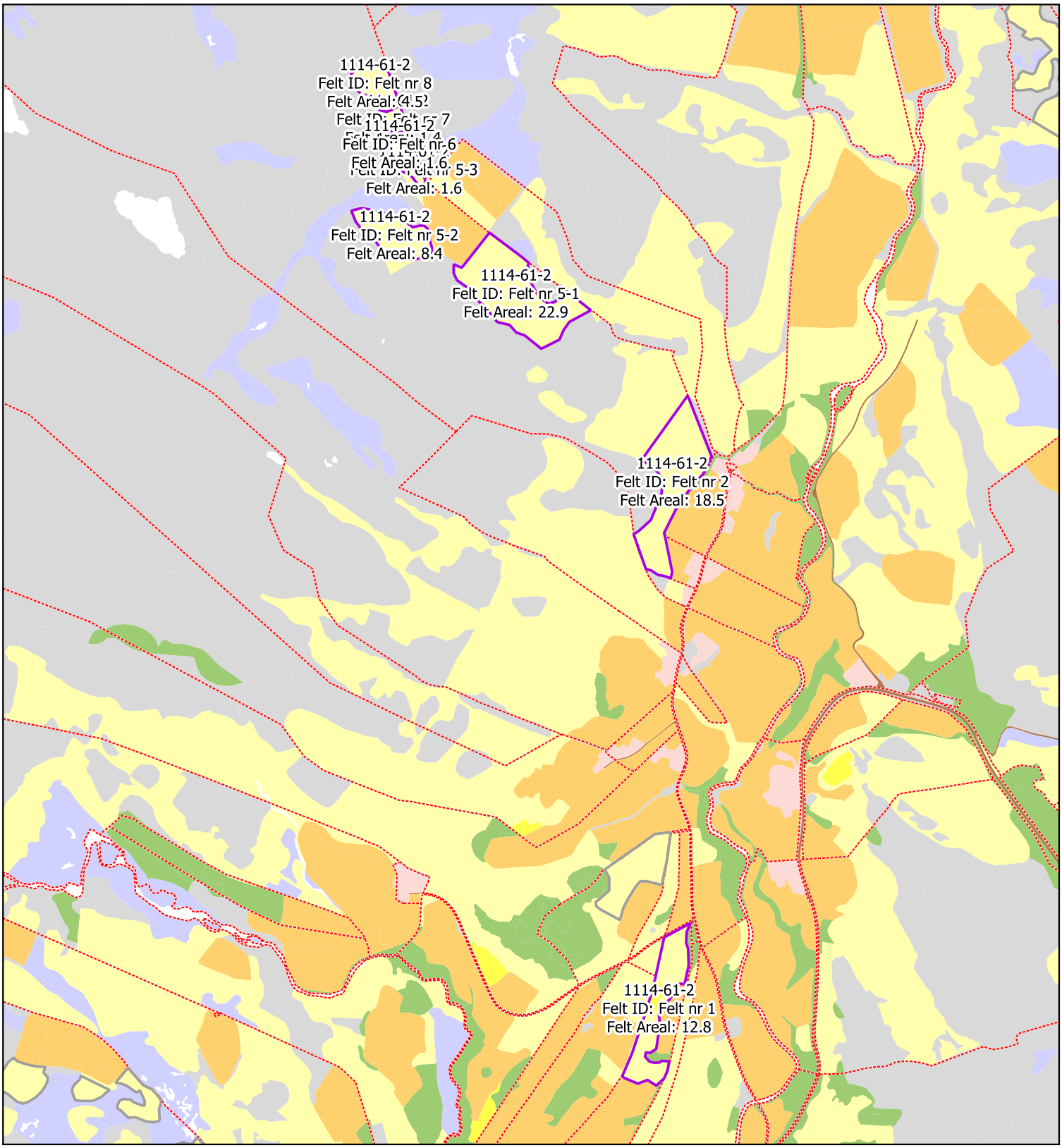

1:12500

Spreieareal
Annet registrert spreieareal vises i grått
Eiendomsgrense

AR5
Bebygd
Samferdsel
Fulldyrka jord
Overflatedyrka jord
Innmarksbeite
Skog
Åpen fastmark
Myr

Kartgrunnlag: FKB, NIBIO
Tillatelse: Â© Norge Digitalt
Kartproduksjon: Fylkesmannen i Rogaland

Landbruks ID: 1114-61-4 - Total areal: 9.0 - Antall polygoner: 1

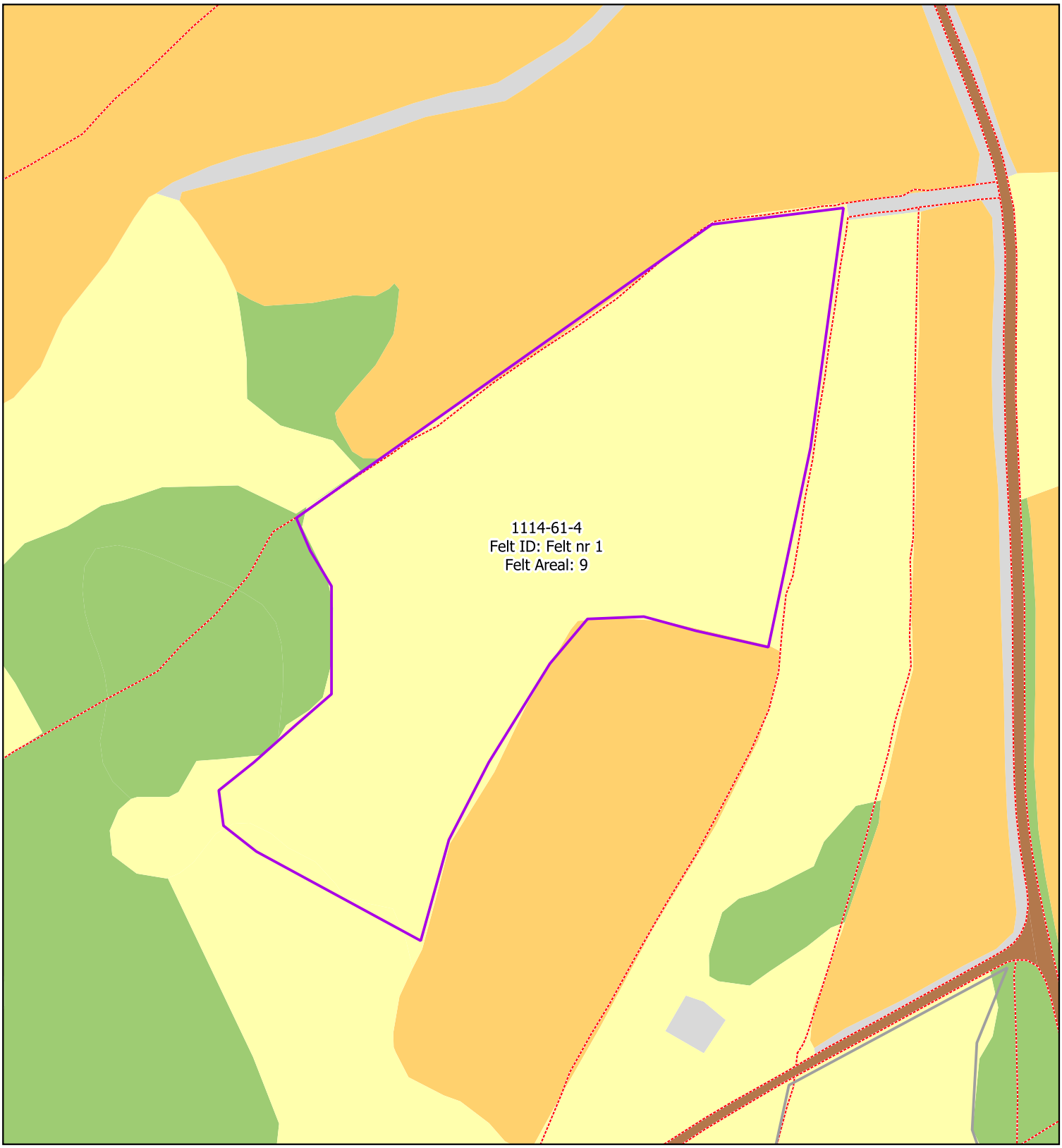

Spreieareal
Annet registrert spreieareal vises i grått
Eiendomsgrense

AR5
Samferdsel
Fulldyrka jord
Innmarksbeite
Skog
Åpen fastmark

1:1500

Kartgrunnlag: FKB, NIBIO
Tillatelse: Â© Norge Digitalt
Kartproduksjon: Fylkesmannen i Rogaland

Landbruks ID: 1114-63-4 - Total areal: 75.5 - Antall polygoner: 6

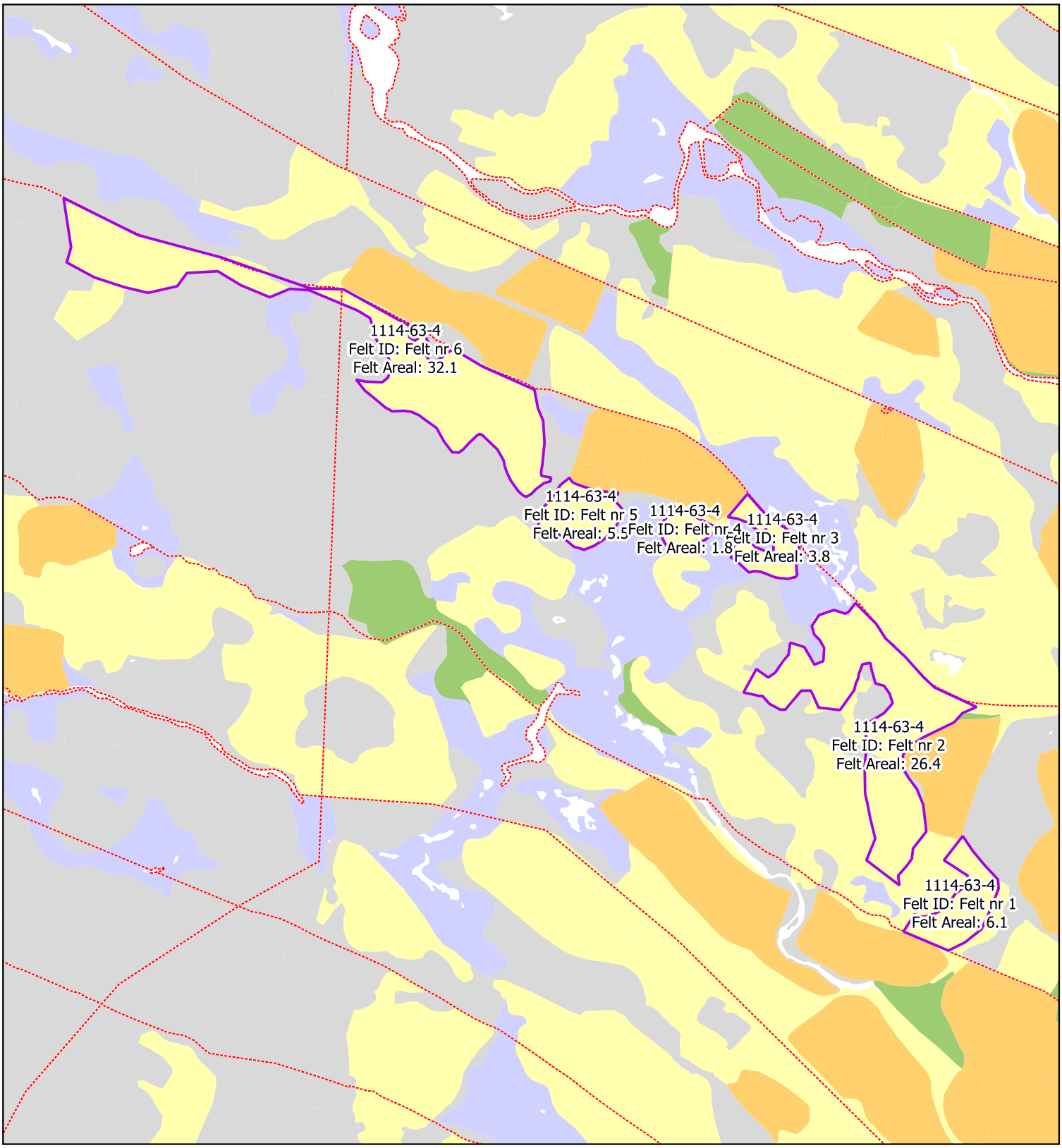

Spreiareal
Eiendomsgrense

AR5
Fulldyrka jord
Innmarksbeite
Skog
Åpen fastmark
Myr

1:8000

Kartgrunnlag: FKB, NIBIO
Tillatelse: Â© Norge Digitalt
Kartproduksjon: Fylkesmannen i Rogaland

Landbruks ID: 1114-66-2 - Total areal: 126.9 - Antall polygoner: 12

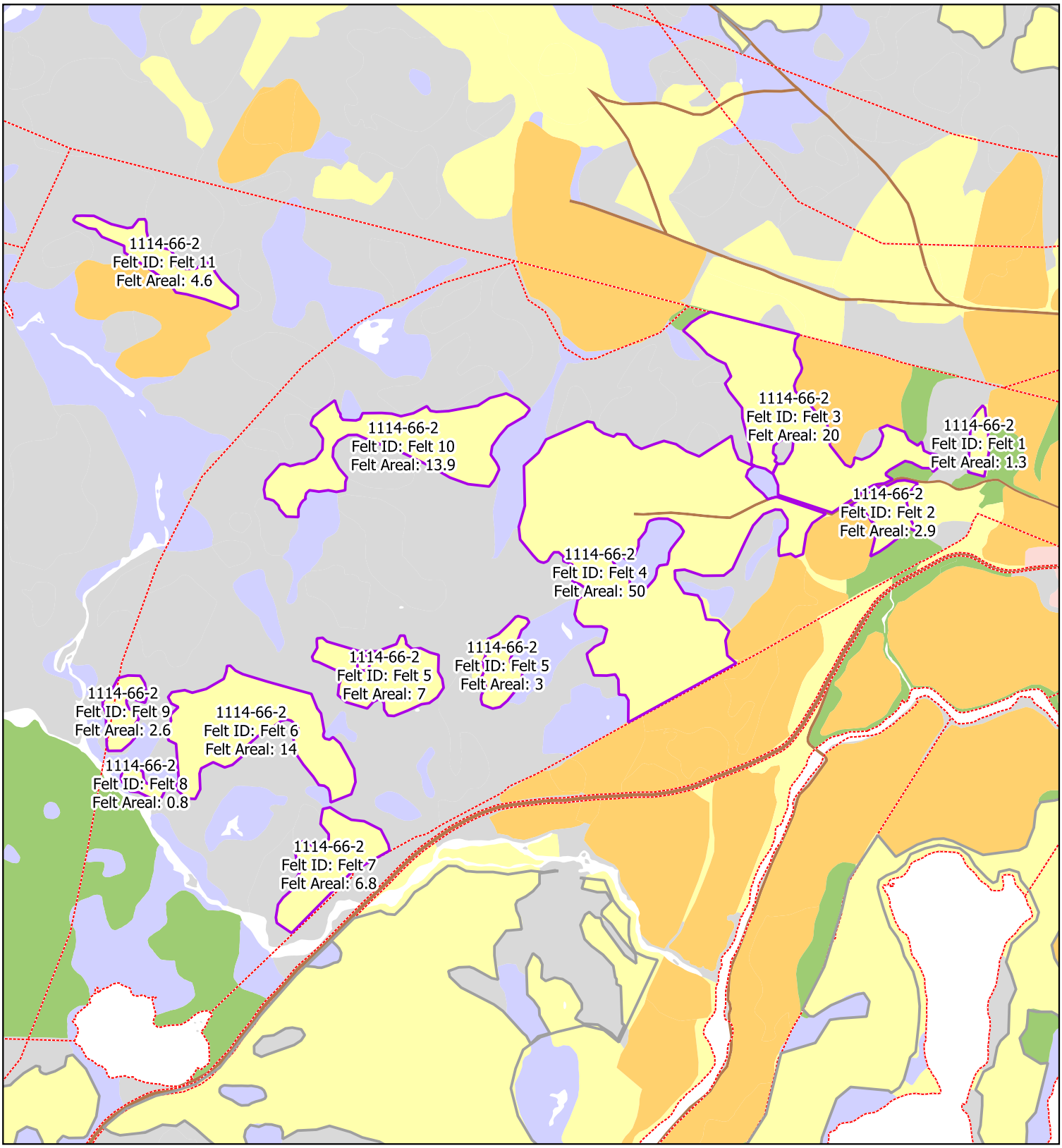

Spreieareal

Annet registrert spreieareal vises i grått

Eiendomsgrense

AR5

Bebygd

Samferdsel

Fulldyrka jord

Innmarksbeite

Skog

Åpen fastmark

Myr

1:7500

Kartgrunnlag: FKB, NIBIO
Tillatelse: Â© Norge Digitalt
Kartproduksjon: Fylkesmannen i Rogaland

Landbruks ID: 1114-66-3 - Total areal: 161.2 - Antall polygoner: 7

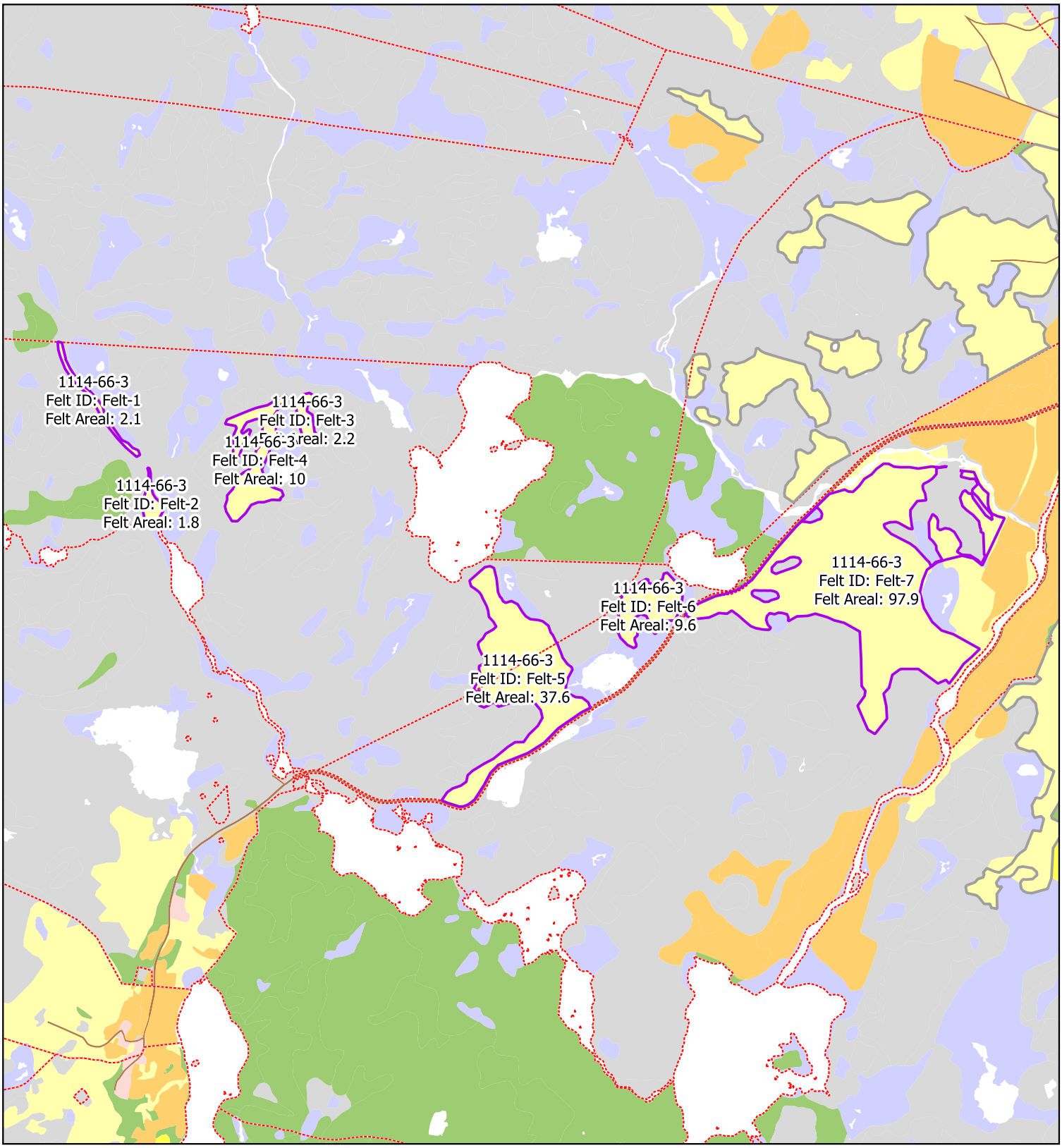

Spreieareal

Annet registrert spreieareal vises i grått

Eiendomsgrense

AR5

Bebygd

Samferdsel

Fulldyrka jord

Overflatedyrka jord

Innmarksbeite

Skog

Åpen fastmark

Myr

1:13000

Kartgrunnlag: FKB, NIBIO
Tillatelse: Â© Norge Digitalt
Kartproduksjon: Fylkesmannen i Rogaland

Landbruks ID: 1114-66-4 - Total areal: 172.5 - Antall polygoner: 7

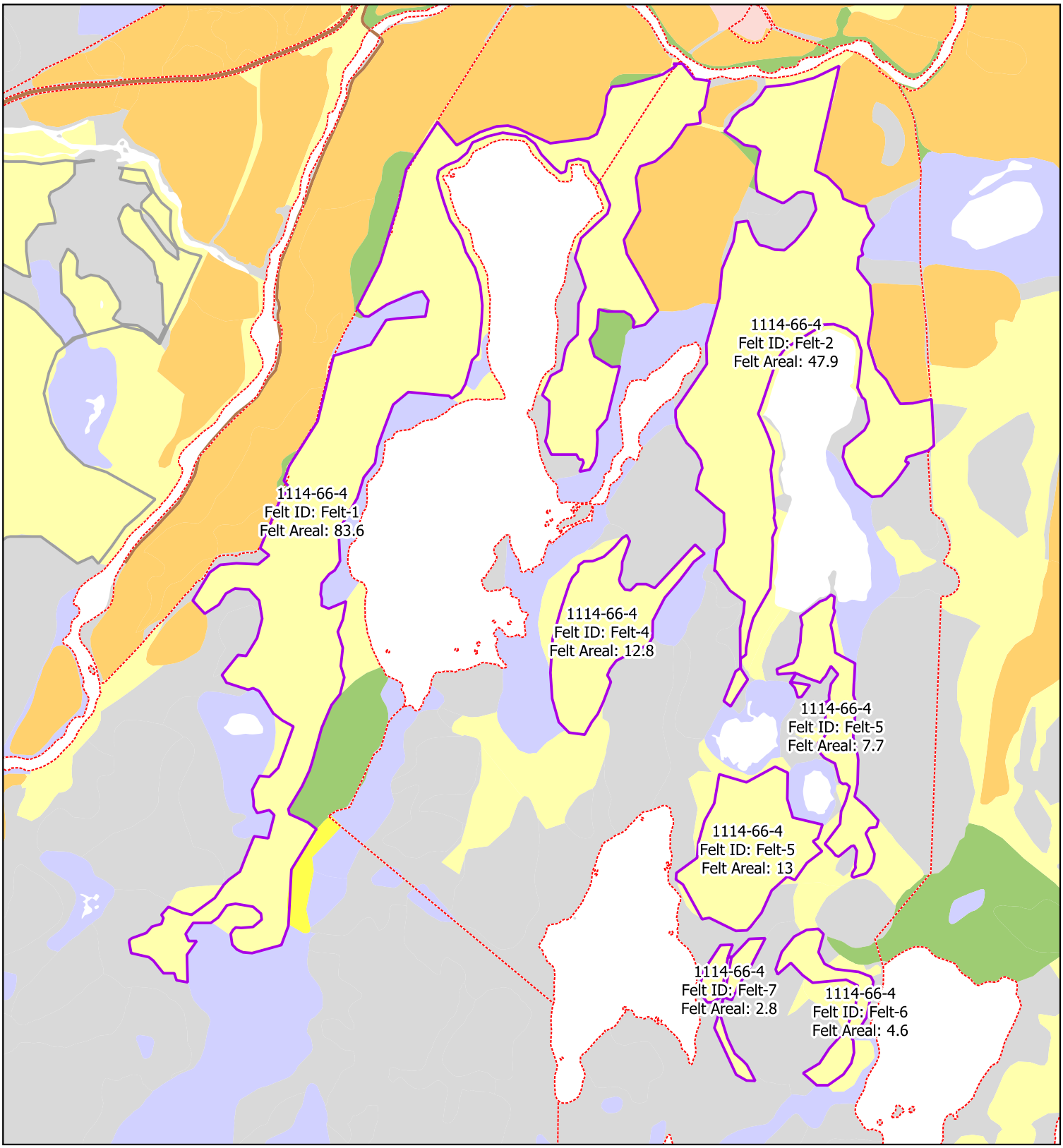

1:7000

Spreieareal
Annet registrert spreieareal vises i grått
Eiendomsgrense

AR5
Bebygd
Samferdsel
Fulldyrka jord
Overflatedyrka jord
Innmarksbeite
Skog
Åpen fastmark
Myr

Kartgrunnlag: FKB, NIBIO
Tillatelse: Â© Norge Digitalt
Kartproduksjon: Fylkesmannen i Rogaland

Landbruks ID: 1114-66-8 - Total areal: 77.5 - Antall polygoner: 8

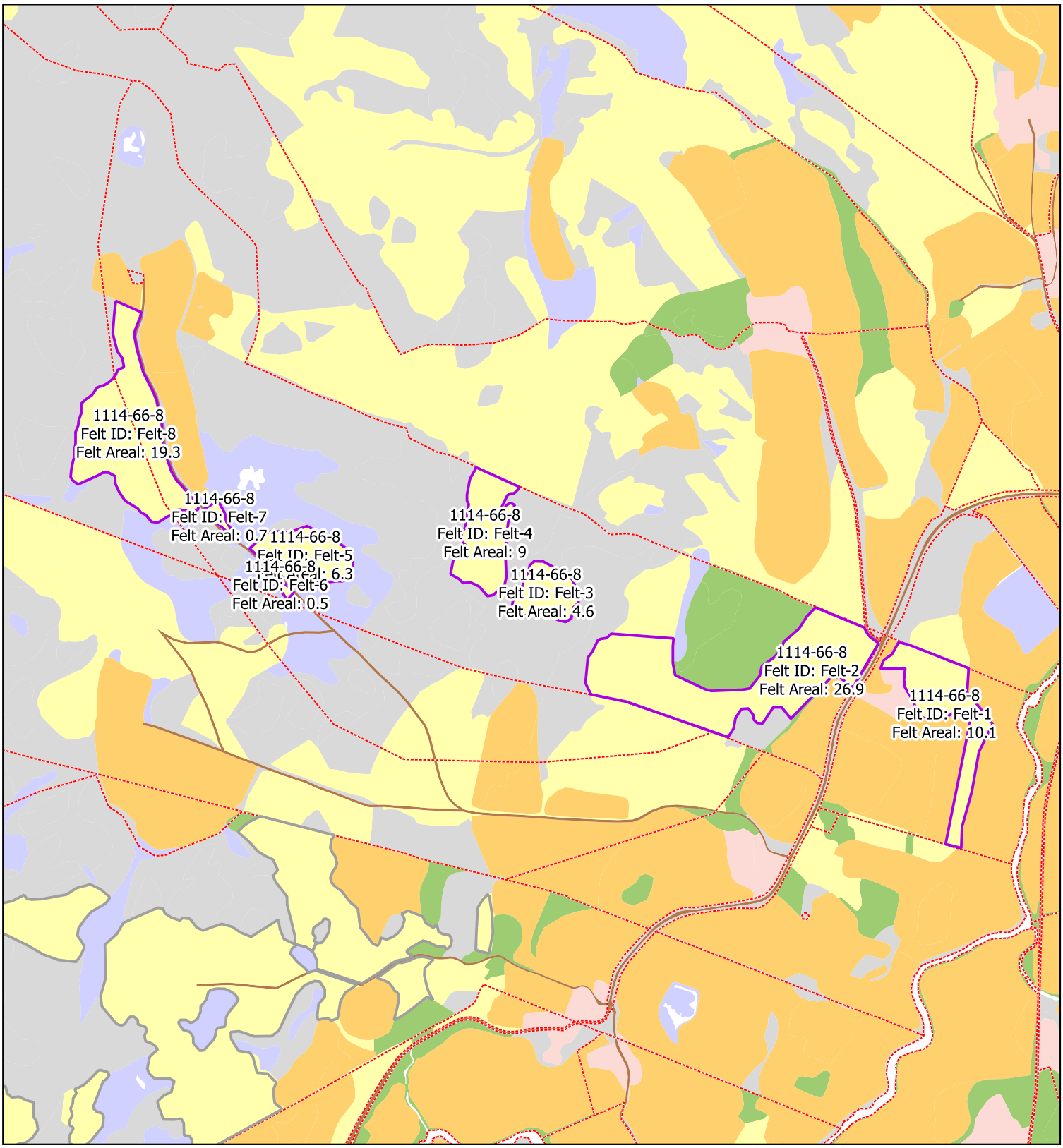

Spreieareal

Annet registrert spreieareal vises i grått

Eiendomsgrense

AR5

Bebygd

Samferdsel

Fulldyrka jord

Innmarksbeite

Skog

Åpen fastmark

Myr

1:9000

Kartgrunnlag: FKB, NIBIO
Tillatelse: Â© Norge Digitalt
Kartproduksjon: Fylkesmannen i Rogaland

Landbruks ID: 1114-7-1 - Total areal: 45.6 - Antall polygoner: 4

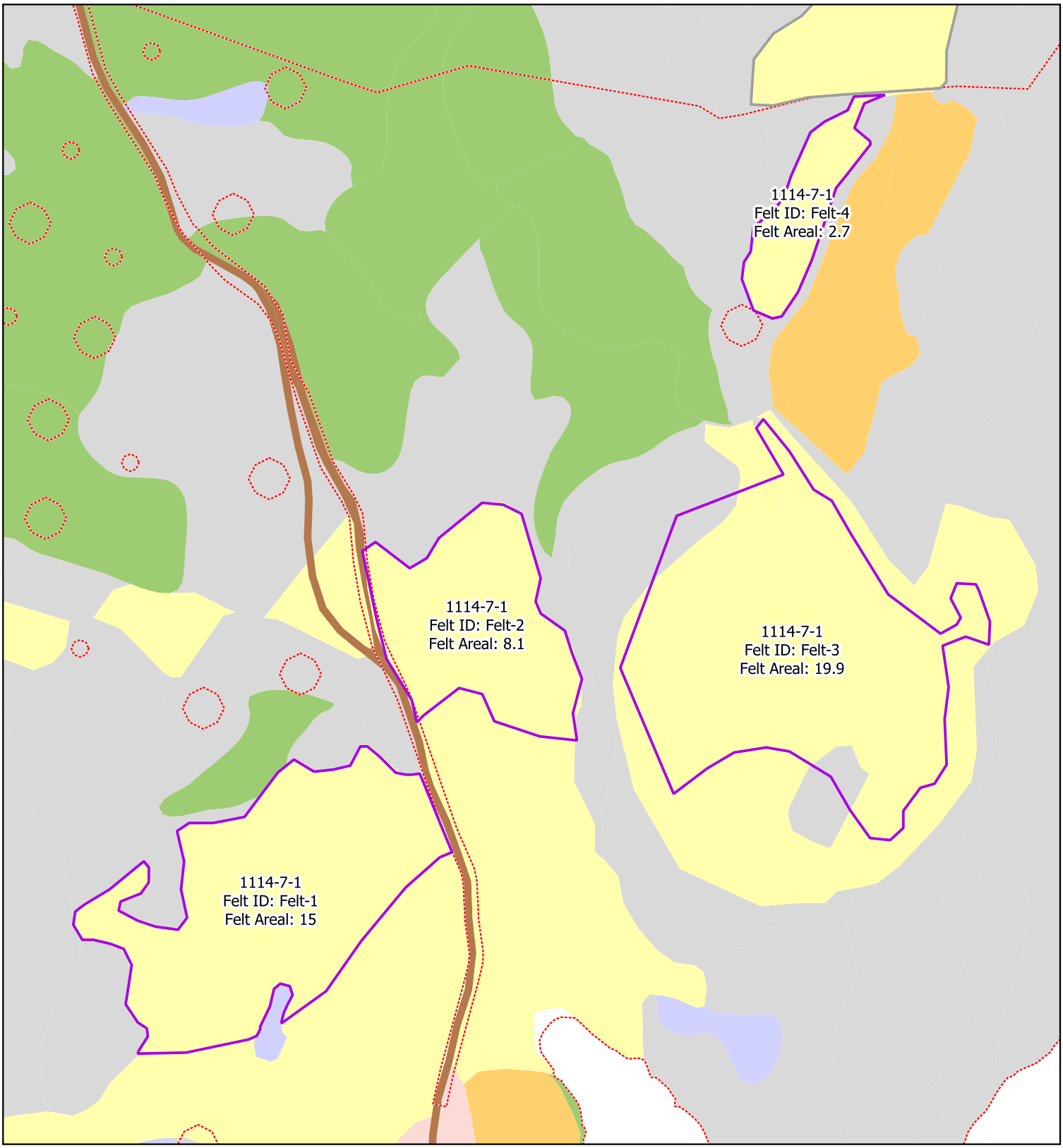

Spreieareal
Annet registrert spreieareal vises i grått
Eiendomsgrense

AR5
Bebygd
Samferdsel
Fulldyrka jord
Innmarksbeite
Skog
Åpen fastmark
Myr

1:3500

Kartgrunnlag: FKB, NIBIO
Tillatelse: Â© Norge Digitalt
Kartproduksjon: Fylkesmannen i Rogaland

Landbruks ID: 1114-73-1 - Total areal: 38.4 - Antall polygoner: 3

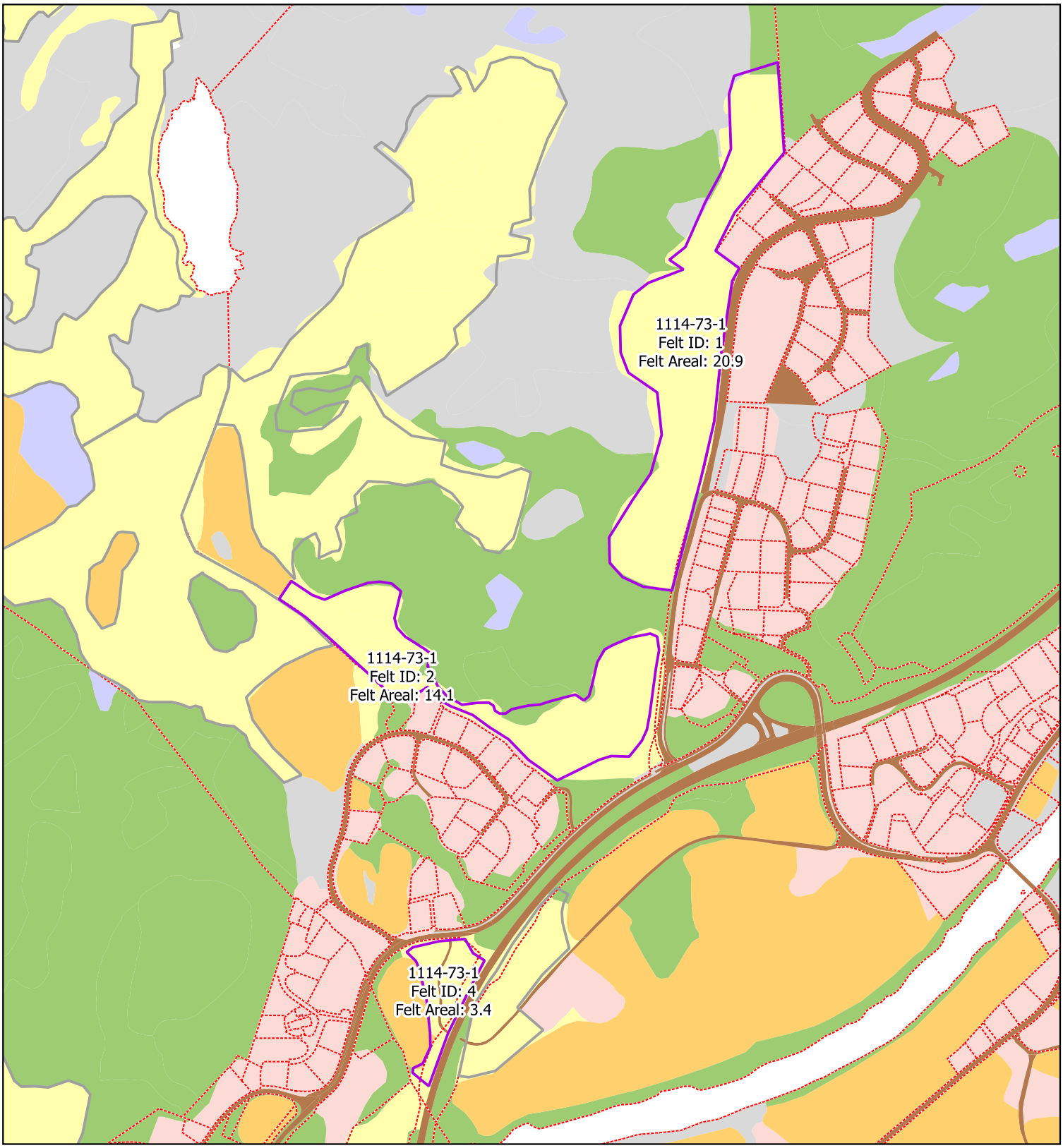

Spreieareal
Annet registrert spreieareal vises i grått
Eiendomsgrense

AR5
Bebygd
Samferdsel
Fulldyrka jord
Innmarksbeite
Skog
Åpen fastmark
Myr

1:5500

Kartgrunnlag: FKB, NIBIO
Tillatelse: Â© Norge Digitalt
Kartproduksjon: Fylkesmannen i Rogaland

Landbruks ID: 1114-73-3 - Total areal: 54.7 - Antall polygoner: 2

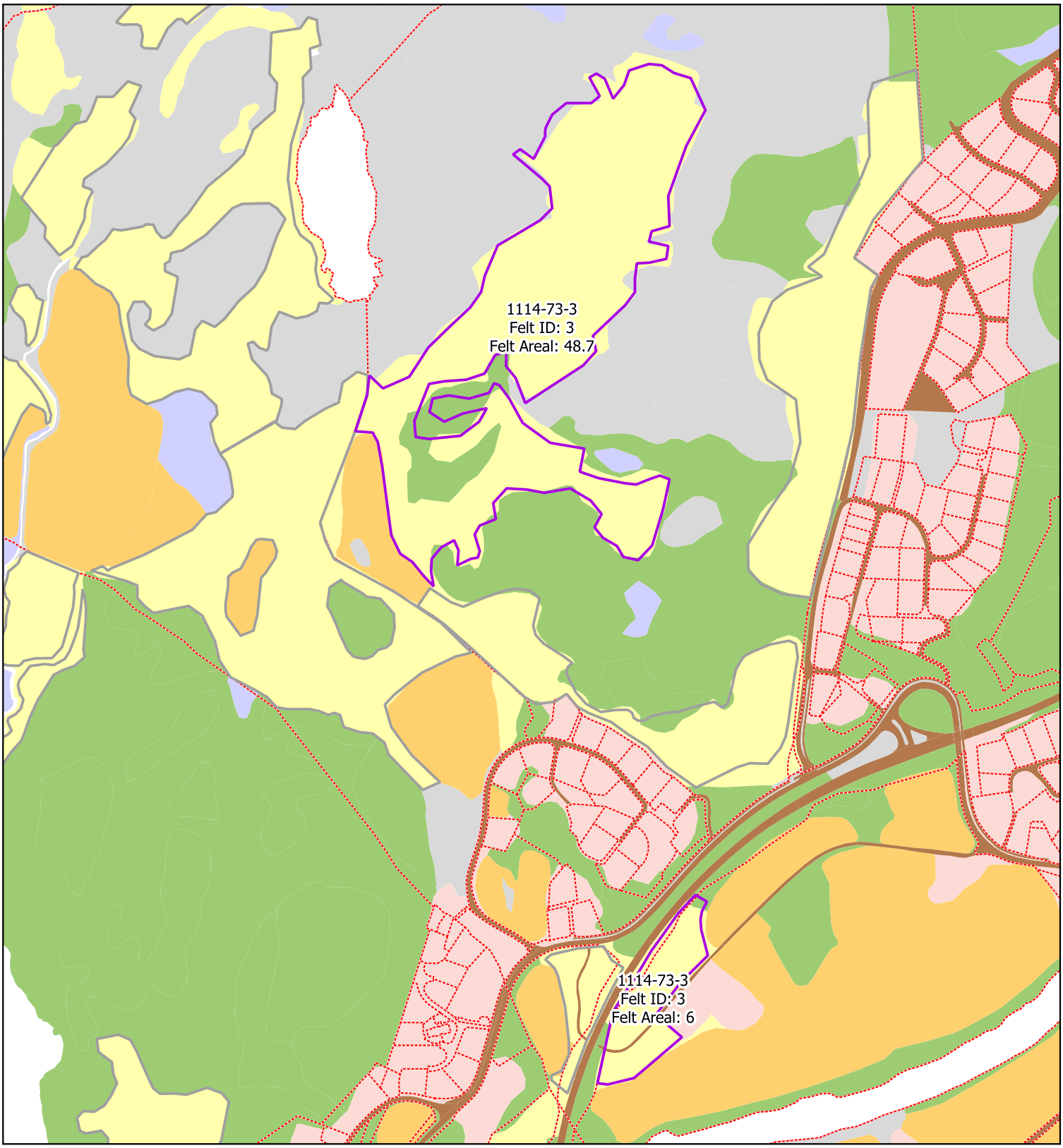

1:5500

Spreieareal
Annet registrert spreieareal vises i grått
Eiendomsgrense

AR5
Bebygd
Samferdsel
Fulldyrka jord
Innmarksbeite
Skog
Åpen fastmark
Myr

Kartgrunnlag: FKB, NIBIO
Tillatelse: Â© Norge Digitalt
Kartproduksjon: Fylkesmannen i Rogaland

Landbruks ID: 1114-73-6 - Total areal: 81.2 - Antall polygoner: 7

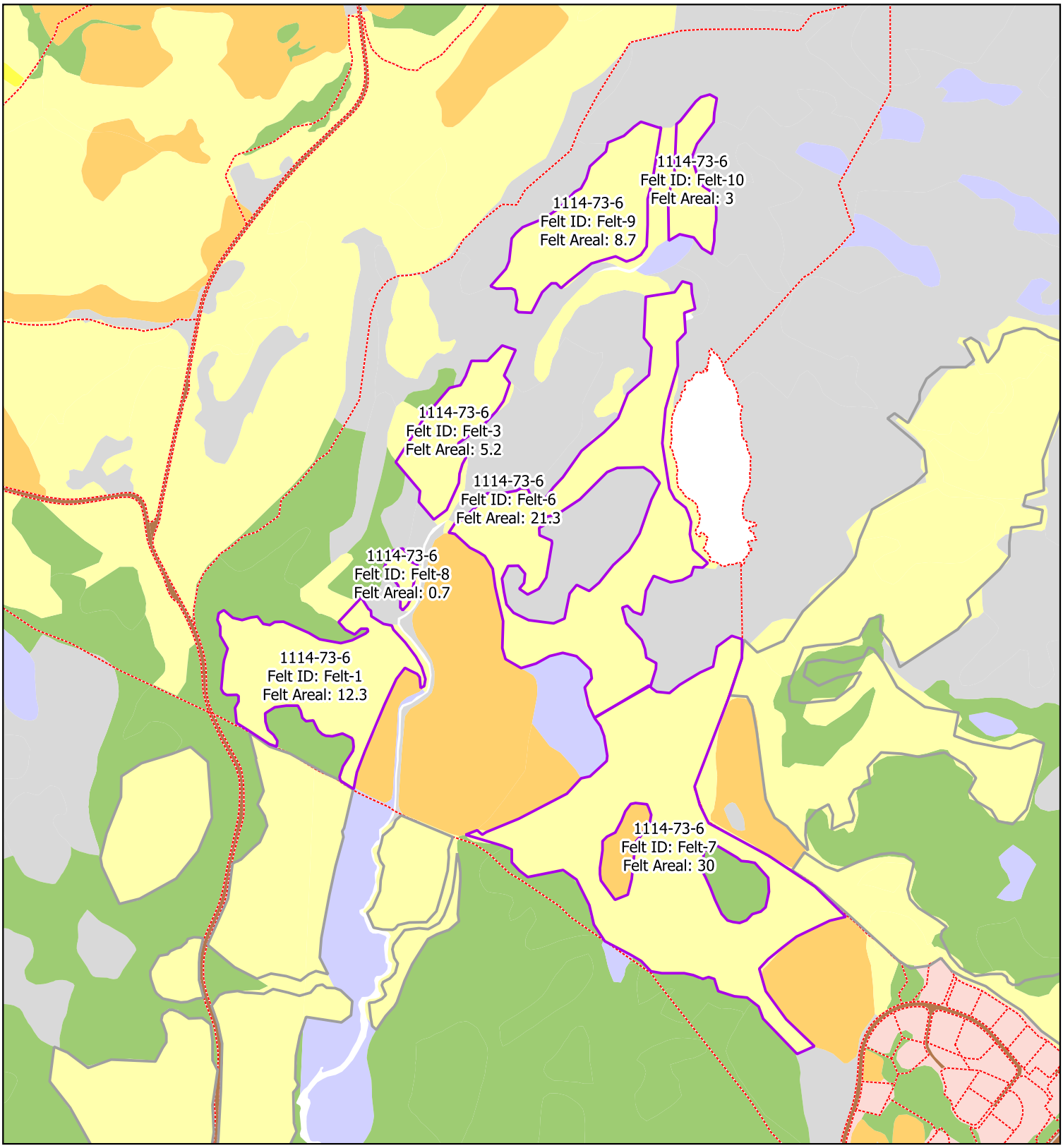

1:5500

Spreieareal
Annet registrert spreieareal vises i grått
Eiendomsgrense

AR5
Bebygd
Samferdsel
Fulldyrka jord
Overflatedyrka jord

Innmarksbeite
Skog
Åpen fastmark
Myr

Kartgrunnlag: FKB, NIBIO
Tillatelse: Â© Norge Digitalt
Kartproduksjon: Fylkesmannen i Rogaland

Landbruks ID: 1114-74-1 - Total areal: 105.0 - Antall polygoner: 10

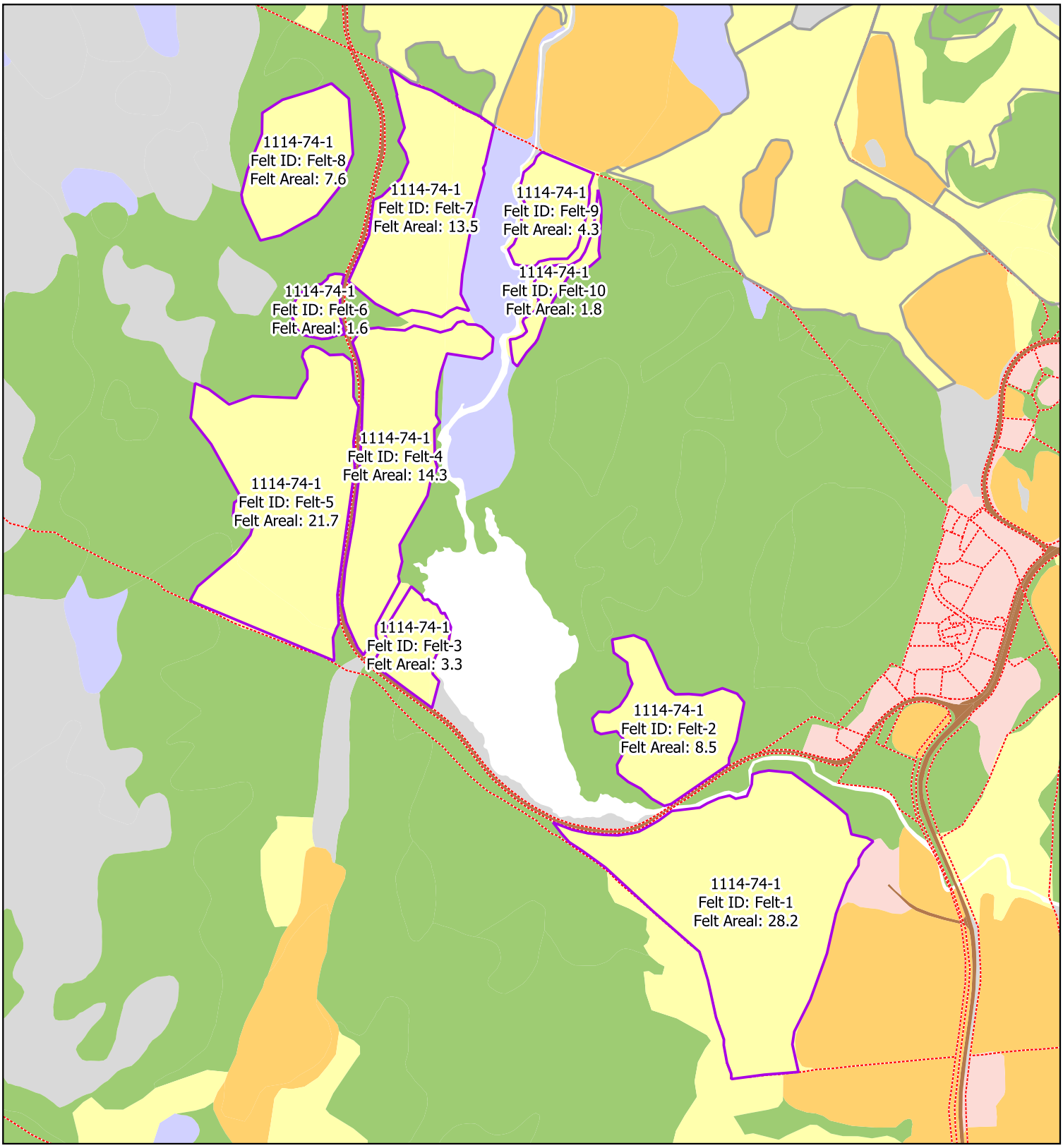

Spreieareal

Annet registrert spreieareal vises i grått

Eiendomsgrense

AR5

Bebygd

Samferdsel

Fulldyrka jord

Innmarksbeite

Skog

Åpen fastmark

Myr

1:5500

Kartgrunnlag: FKB, NIBIO
Tillatelse: Â© Norge Digitalt
Kartproduksjon: Fylkesmannen i Rogaland

Landbruks ID: 1114-76-1 - Total areal: 99.0 - Antall polygoner: 14

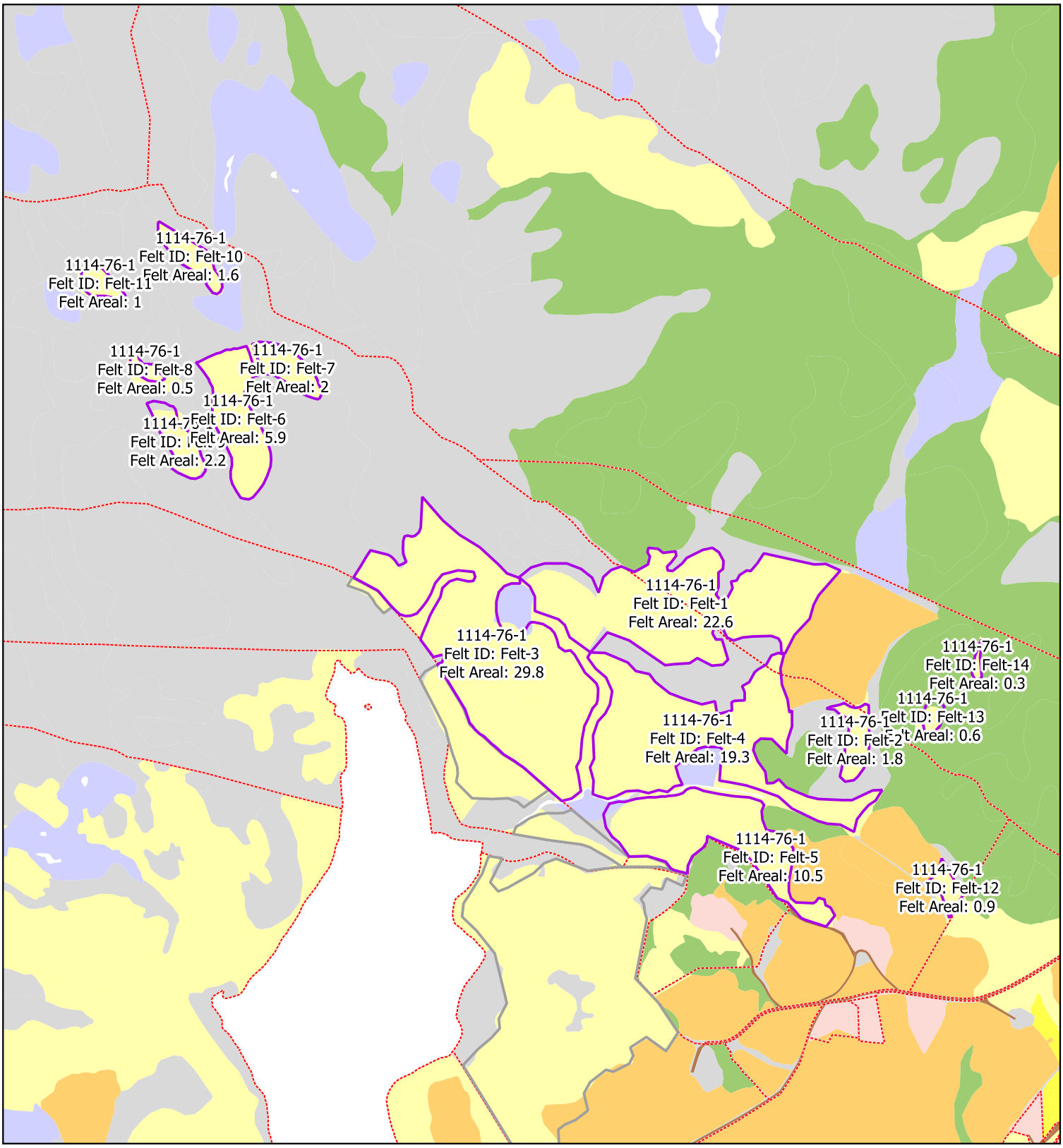

Spreieareal

Annet registrert spreieareal vises i grått

Eiendomsgrense

AR5

Bebygd

Samferdsel

Fulldyrka jord

Overflatedyrka jord

Innmarksbeite

Skog

Åpen fastmark

Myr

1:7000

Kartgrunnlag: FKB, NIBIO
Tillatelse: Â© Norge Digitalt
Kartproduksjon: Fylkesmannen i Rogaland

Landbruks ID: 1114-76-11 - Total areal: 46.8 - Antall polygoner: 3

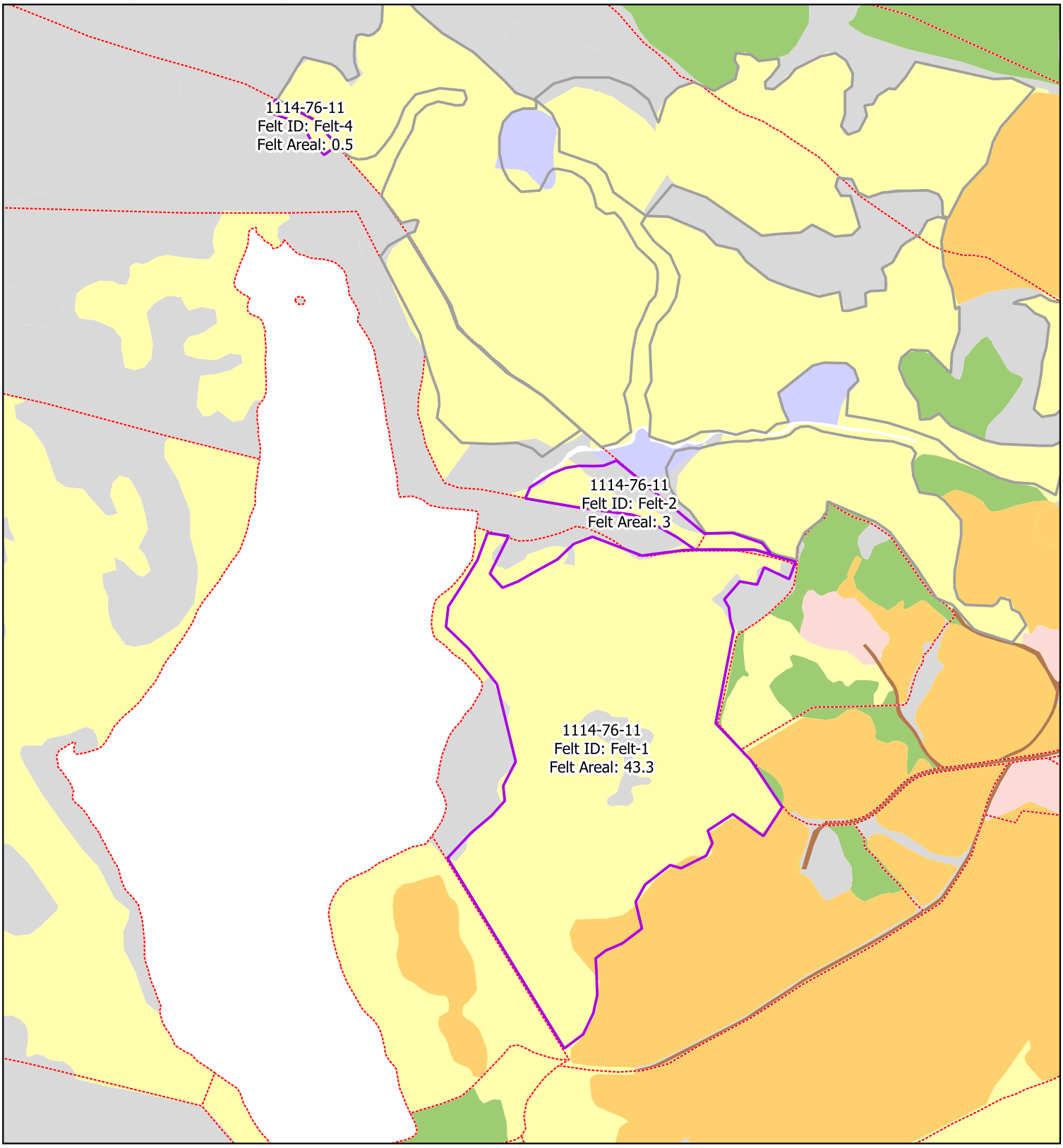

Spreiareal
Annet registrert spreiareal vises i grått
Eiendomsgrense

AR5
Bebygd
Samferdsel
Fulldyrka jord
Innmarksbeite
Skog
Åpen fastmark
Myr

1:4500

Kartgrunnlag: FKB, NIBIO
Tillatelse: Â© Norge Digitalt
Kartproduksjon: Fylkesmannen i Rogaland

Landbruks ID: 1114-76-3 - Total areal: 6.1 - Antall polygoner: 1

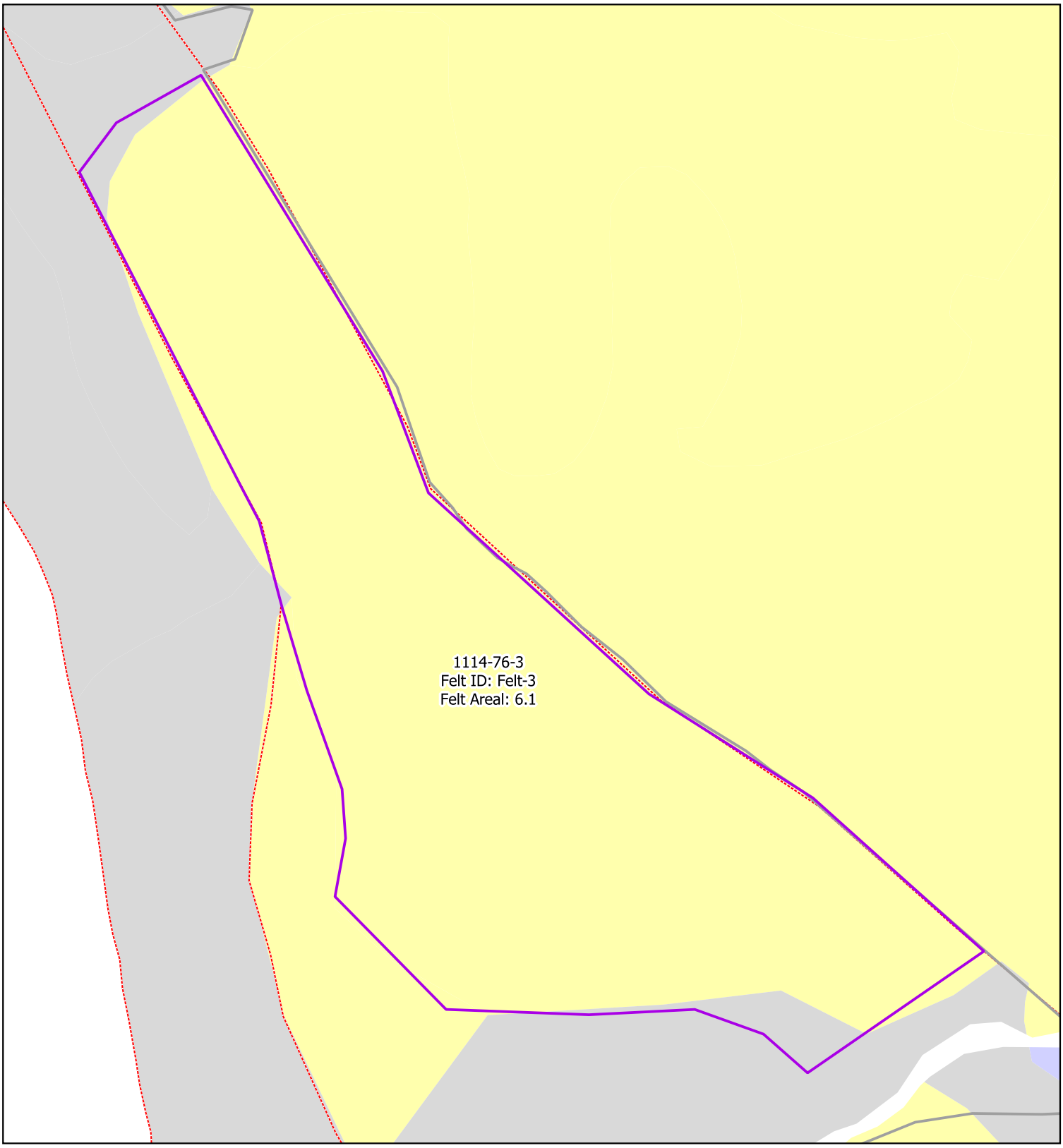

Spreieareal
Annet registrert spreieareal vises i grått
Eiendomsgrense
AR5
Innmarksbeite
Åpen fastmark
Myr

1:1000

Kartgrunnlag: FKB, NIBIO
Tillatelse: Â© Norge Digitalt
Kartproduksjon: Fylkesmannen i Rogaland

Landbruks ID: 1114-77-1 - Total areal: 59.9 - Antall polygoner: 4

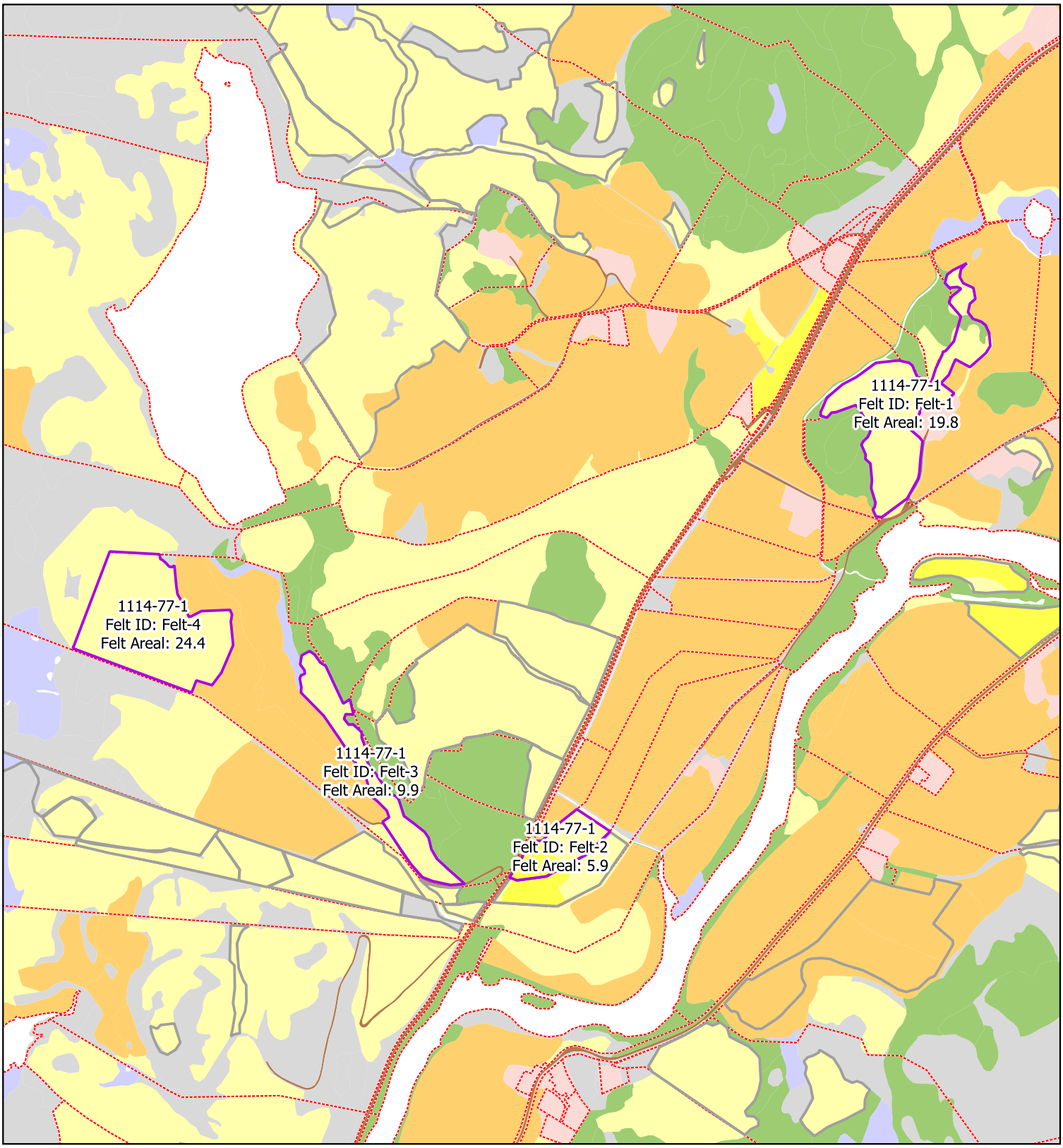

1:9000

Spreieareal
Annet registrert spreieareal vises i grått
Eiendomsgrense

AR5
Bebygd
Samferdsel
Fulldyrka jord
Overflatedyrka jord
Innmarksbeite
Skog
Åpen fastmark
Myr

Kartgrunnlag: FKB, NIBIO
Tillatelse: Â© Norge Digitalt
Kartproduksjon: Fylkesmannen i Rogaland

Landbruks ID: 1114-77-4 - Total areal: 43.2 - Antall polygoner: 5

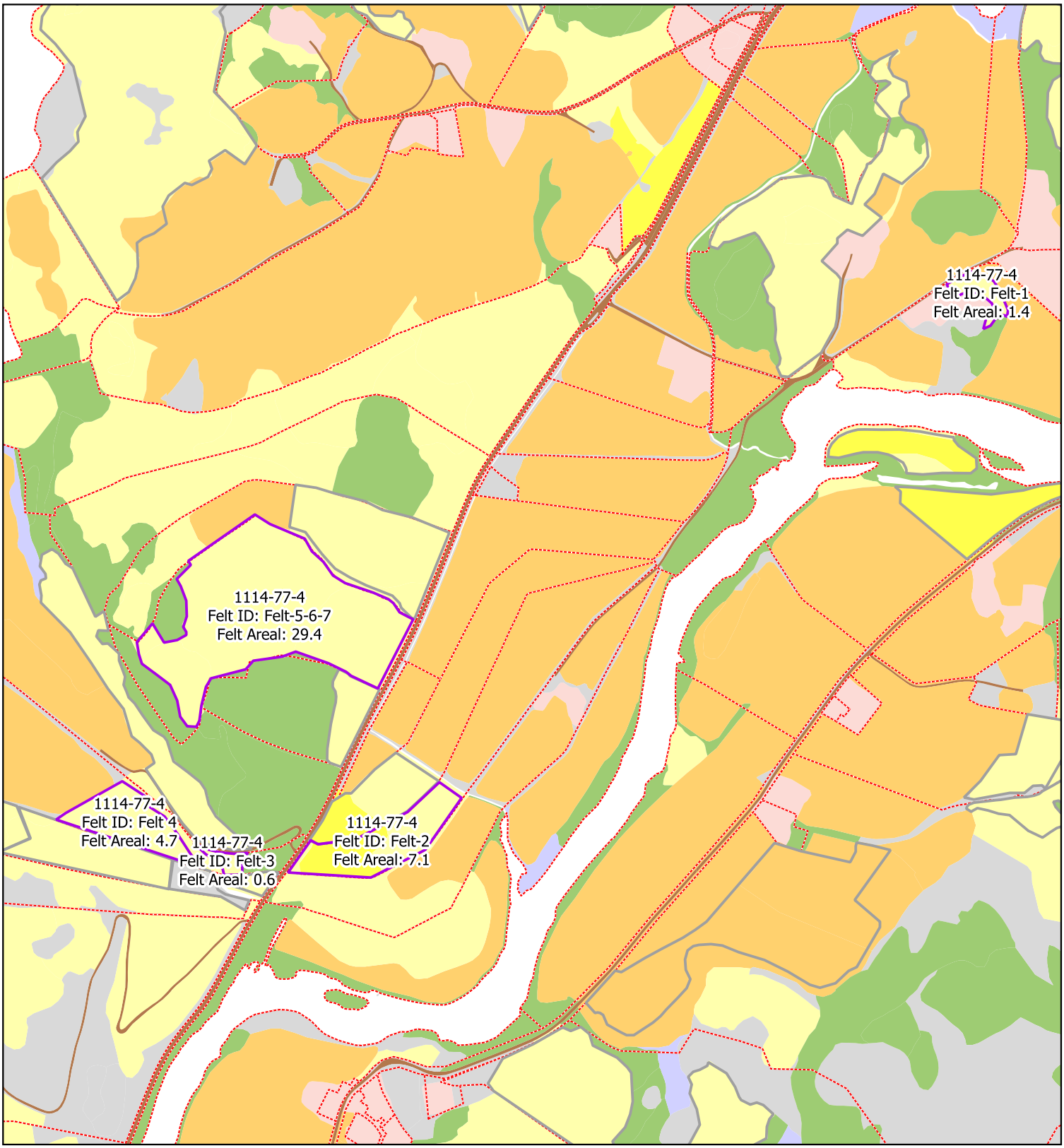

Spreieareal

Annet registrert spreieareal vises i grått

Eiendomsgrense

AR5

Bebygd

Samferdsel

Fulldyrka jord

Overflatedyrka jord

Innmarksbeite

Skog

Åpen fastmark

Myr

1:7000

Kartgrunnlag: FKB, NIBIO
Tillatelse: Â© Norge Digitalt
Kartproduksjon: Fylkesmannen i Rogaland

Landbruks ID: 1114-77-5 - Total areal: 72.6 - Antall polygoner: 11

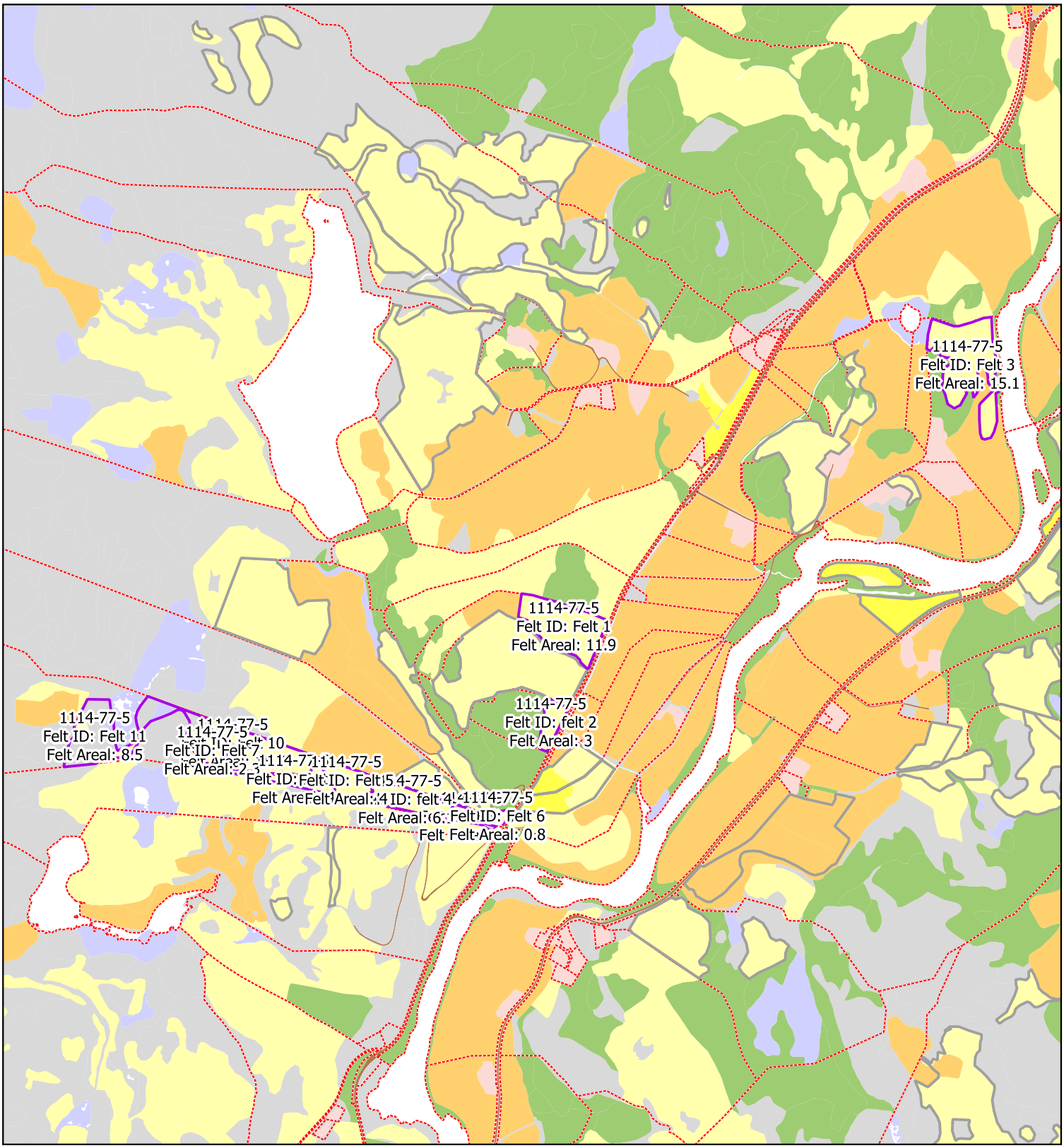

1:12500

Spreiareal
Annet registrert spreiareal vises i grått
Eiendomsgrense

AR5
Bebygd
Samferdsel
Fulldyrka jord
Overflatedyrka jord
Innmarksbeite
Skog
Åpen fastmark
Myr

Kartgrunnlag: FKB, NIBIO
Tillatelse: Â© Norge Digitalt
Kartproduksjon: Fylkesmannen i Rogaland

Landbruks ID: 1114-77-6 - Total areal: 2.8 - Antall polygoner: 2

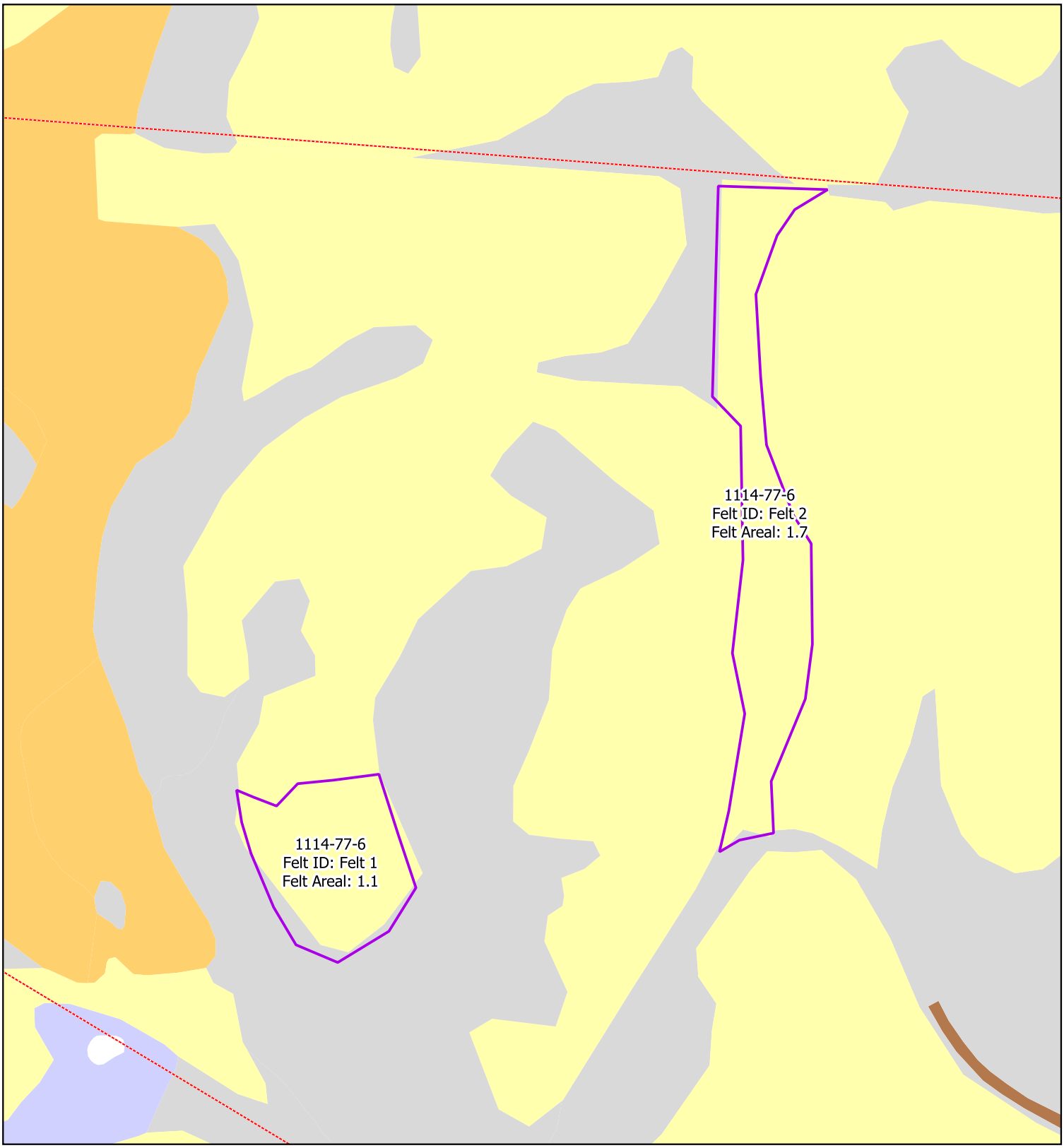

Spreiareal
Eiendomsgrense

AR5
Samferdsel
Fulldyrka jord
Innmarksbeite
Åpen fastmark
Myr

1:1500

Kartgrunnlag: FKB, NIBIO
Tillatelse: Â© Norge Digitalt
Kartproduksjon: Fylkesmannen i Rogaland

Landbruks ID: 1114-78-5 - Total areal: 69.8 - Antall polygoner: 7

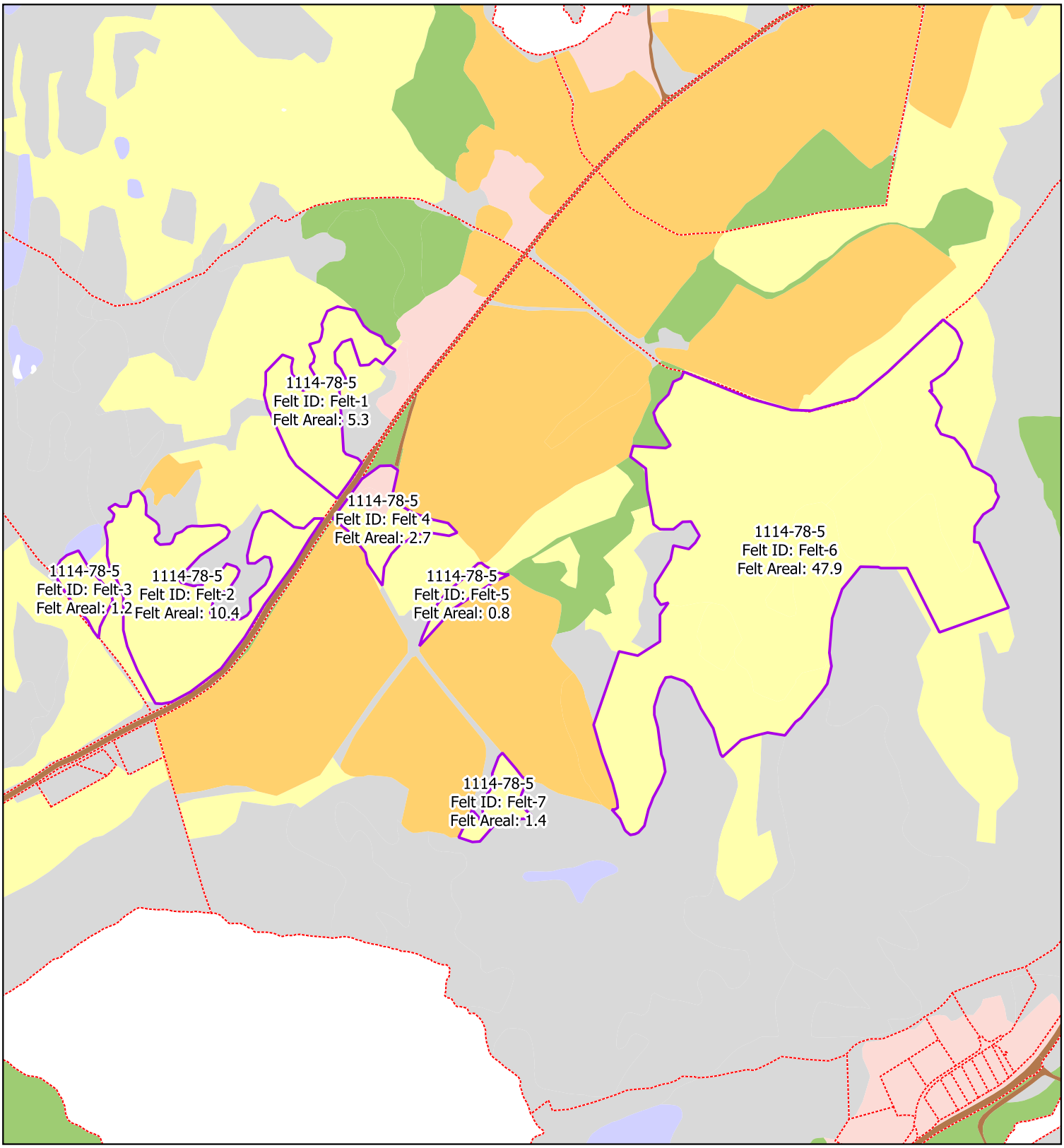

Spreieareal
Eiendomsgrense

AR5

Bebygd
Samferdsel
Fulldyrka jord
Innmarksbeite
Skog
Åpen fastmark
Myr

1:5000

Kartgrunnlag: FKB, NIBIO
Tillatelse: Â© Norge Digitalt
Kartproduksjon: Fylkesmannen i Rogaland

Landbruks ID: 1114-80-1 - Total areal: 93.3 - Antall polygoner: 11

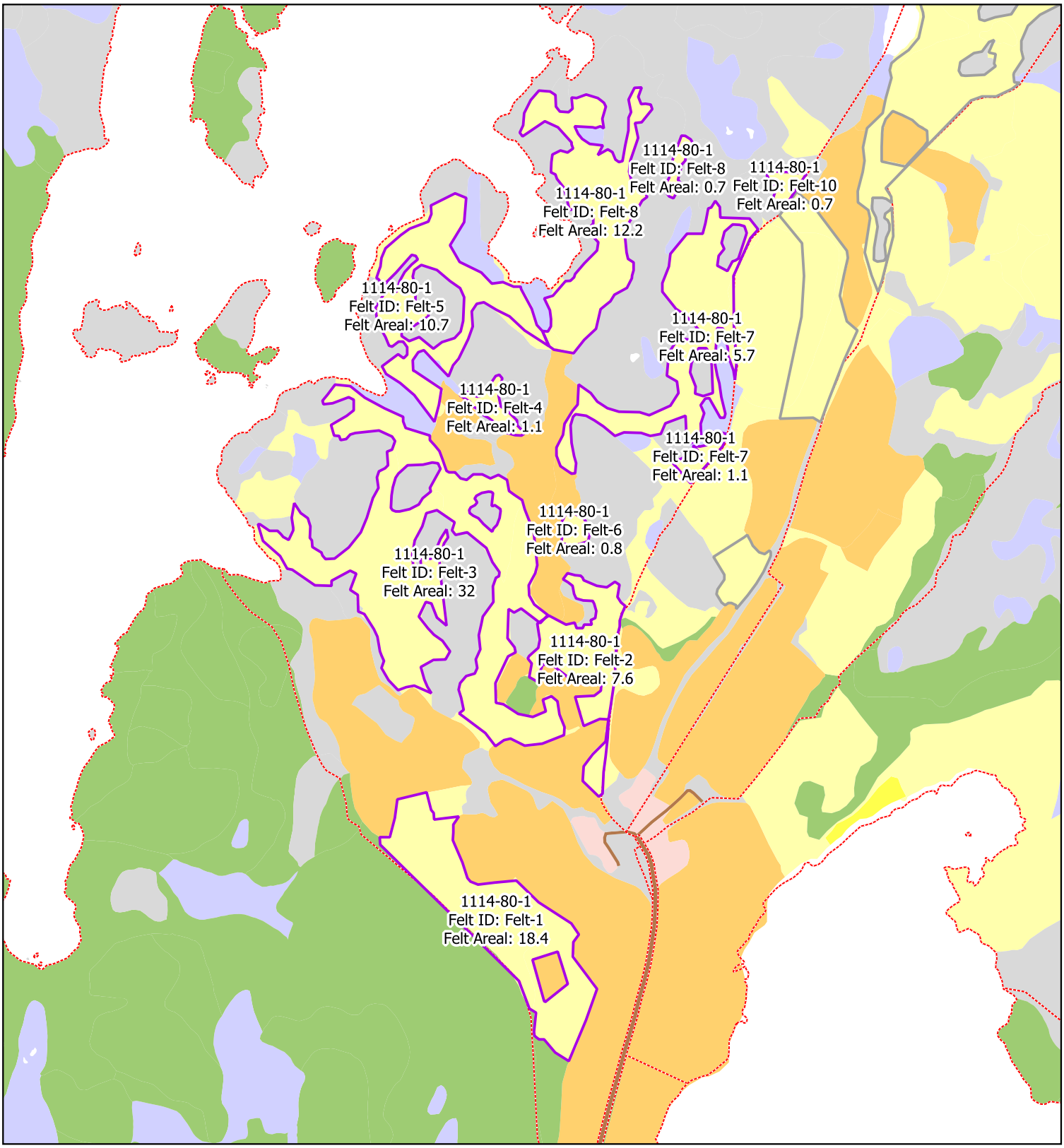

Spreieareal

Annet registrert spreieareal vises i grått

Eiendomsgrense

AR5

Bebygd

Samferdsel

Fulldyrka jord

Overflatedyrka jord

Innmarksbeite

Skog

Åpen fastmark

Myr

1:7000

Kartgrunnlag: FKB, NIBIO
Tillatelse: Â© Norge Digitalt
Kartproduksjon: Fylkesmannen i Rogaland

Landbruks ID: 1114-80-2 - Total areal: 71.0 - Antall polygoner: 6

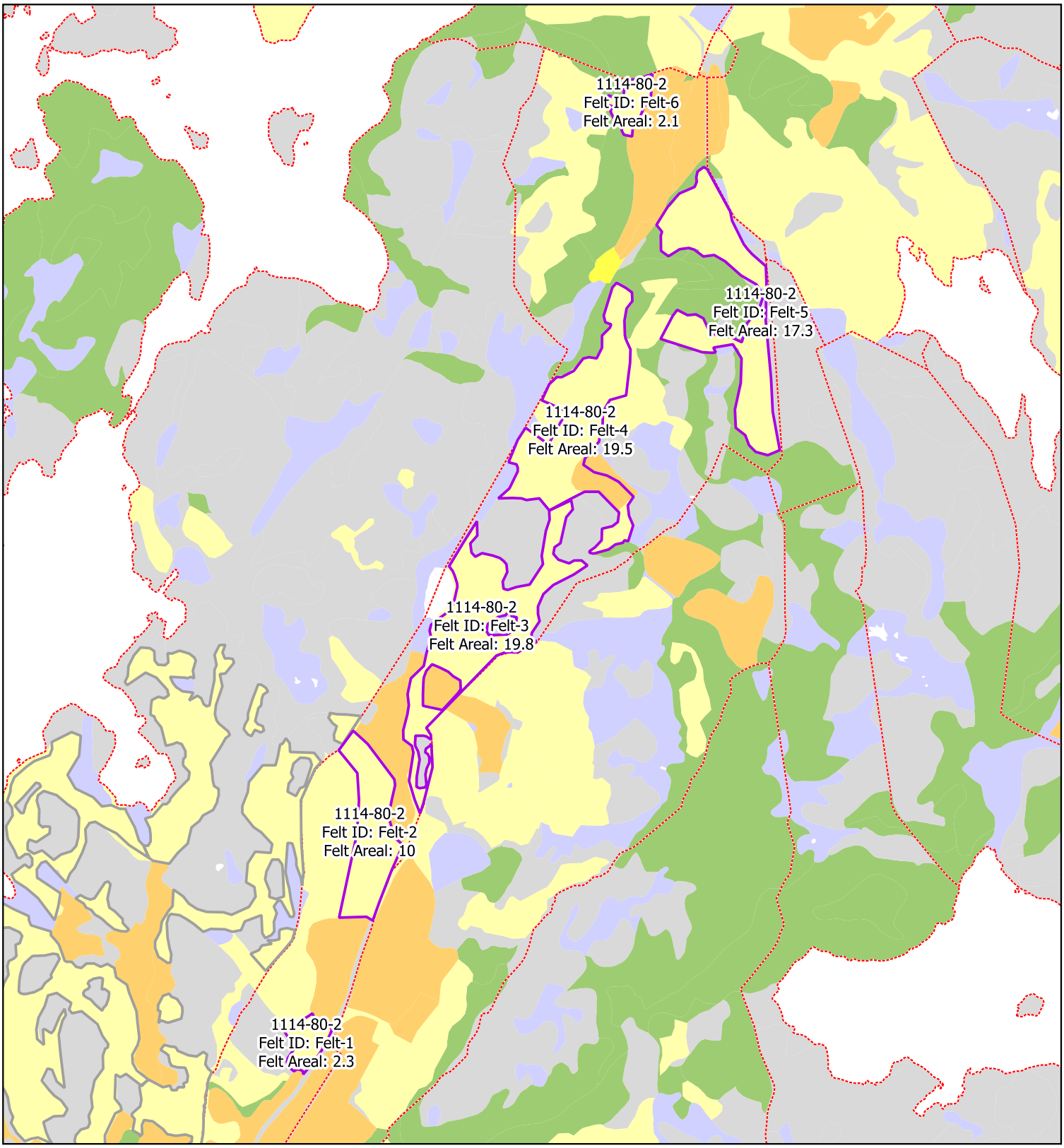

1:8500

Spreieareal
Annet registrert spreieareal vises i grått
Eiendomsgrense

AR5
Fulldyrka jord
Overflatedyrka jord
Innmarksbeite
Skog
Åpen fastmark
Myr

Kartgrunnlag: FKB, NIBIO
Tillatelse: Â© Norge Digitalt
Kartproduksjon: Fylkesmannen i Rogaland