Registrert Spreieareal på innmarksbeite

Hjelmeland - kommune

Total spreieareal på innmarksbeite i Hjelmeland : 185.0* dekar

* Der fins areal som manglar prossenttrekk. Dei er ikkje inkludert i berekning av arealtal.

Tal landbrukseieigedommar med registrert spredeareal i kommunen : 622

Tal landbrukseieigedommar som ikkje er korrekt utfylt : 591

Viktig! Krav til avstand mot vann er ikke nødvendigvis tatt hensyn til.
Registrert spredeareal på innmarksbeite kan derfor avvike fra det som er endelig godkjent.

Når kommunen har sagt seg ferdig med registreringene vil Fylkesmannen gjøre en bufferanalyse av registrert areal mot vann. Eventuelle spredeareal registrert for nær vannet vil da bli fanget opp

Dato generert: 2018-12-03

Landbruks ID: 1133-1-10 - Total areal: Data mangler prosenttrekt - Antall polygoner: 3

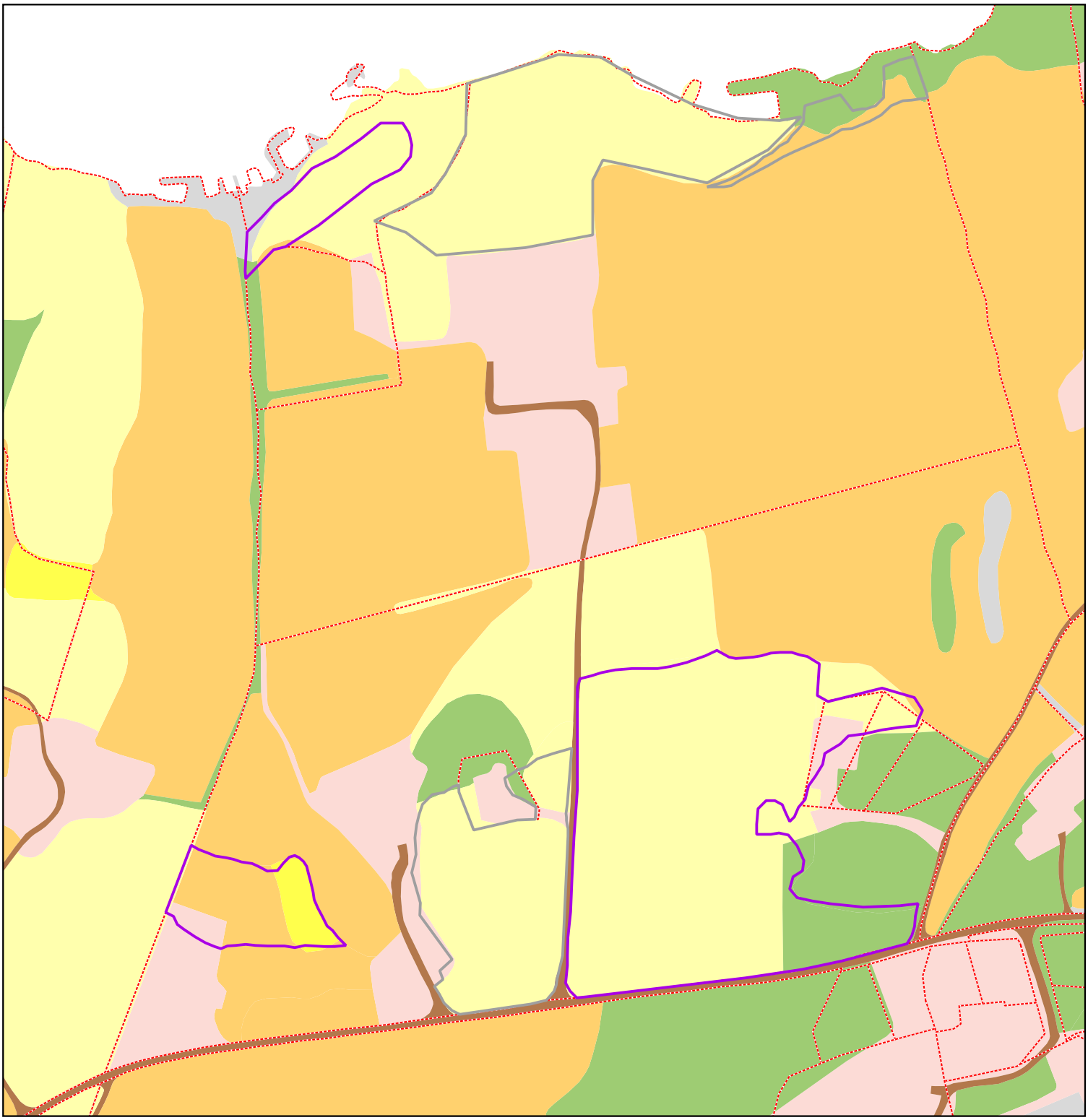

Spreieareal
Annet registrert spreieareal vises i grått
Eiendomsgrense

AR5
Bebygd
Samferdsel
Fulldyrka jord
Overflatedyrka jord
Innmarksbeite
Skog
Åpen fastmark

1:3000

Kartgrunnlag: FKB, NIBIO
Tillatelse: Â© Norge Digitalt
Kartproduksjon: Fylkesmannen i Rogaland

Landbruks ID: 1133-1-30 - Total areal: Data mangler prosenttrekt - Antall polygoner: 2

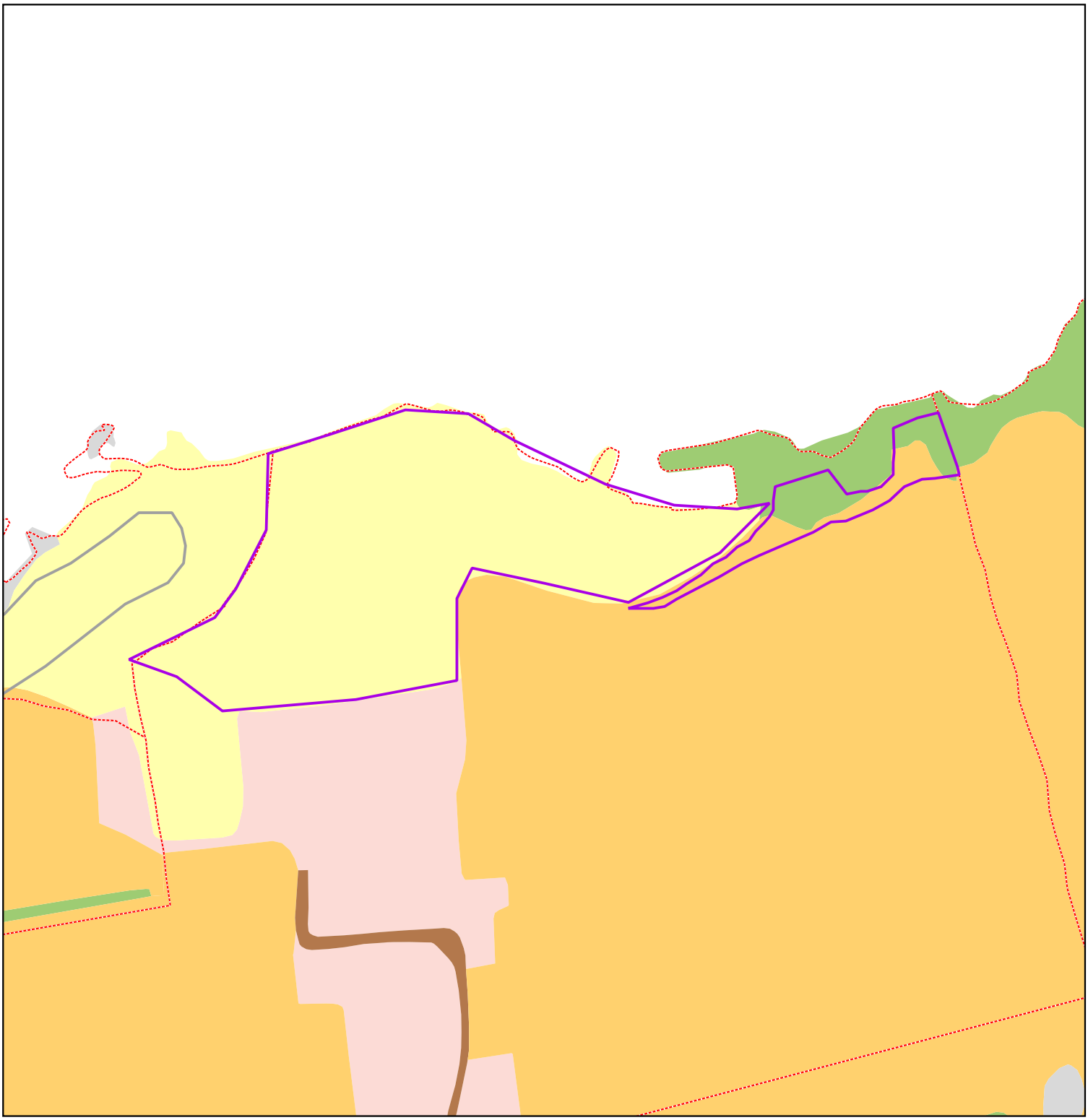

Spreieareal
Annet registrert spreieareal vises i grått
Eiendomsgrense

AR5
Bebygd
Samferdsel
Fulldyrka jord
Innmarksbeite
Skog
Åpen fastmark

1:2000

Kartgrunnlag: FKB, NIBIO
Tillatelse: Â© Norge Digitalt
Kartproduksjon: Fylkesmannen i Rogaland

Landbruks ID: 1133-1-5 - Total areal: Data mangler prosenttrekt - Antall polygoner: 4

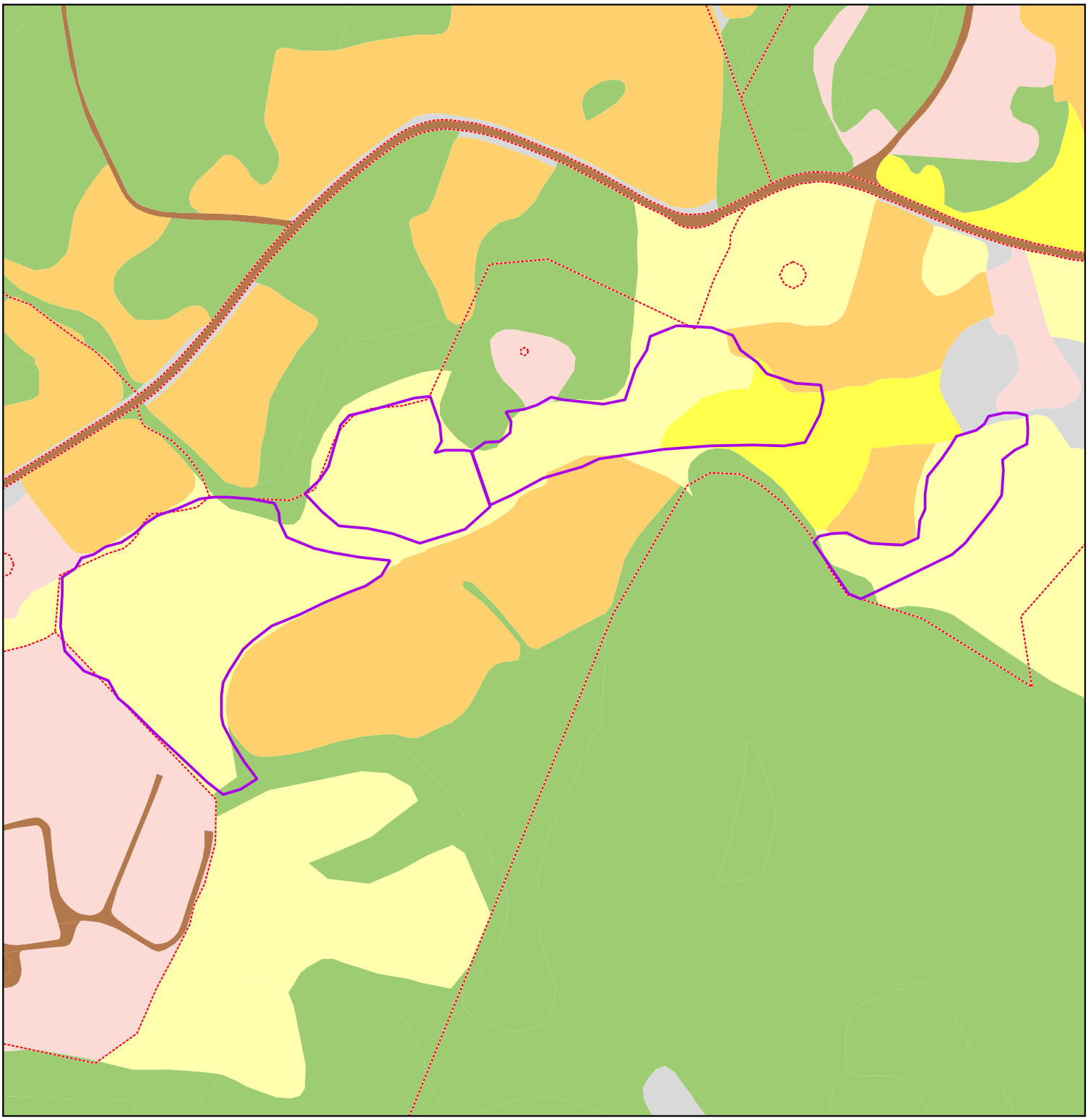

Spreieareal
Eiendomsgrense

AR5
Bebygd

Samferdsel
Fulldyrka jord
Overflatedyrka jord
Innmarksbeite

Skog
Åpen fastmark

1:2500

Kartgrunnlag: FKB, NIBIO
Tillatelse: Â© Norge Digitalt
Kartproduksjon: Fylkesmannen i Rogaland

Landbruks ID: 1133-1-7 - Total areal: Data mangler prosenttrekt - Antall polygoner: 8

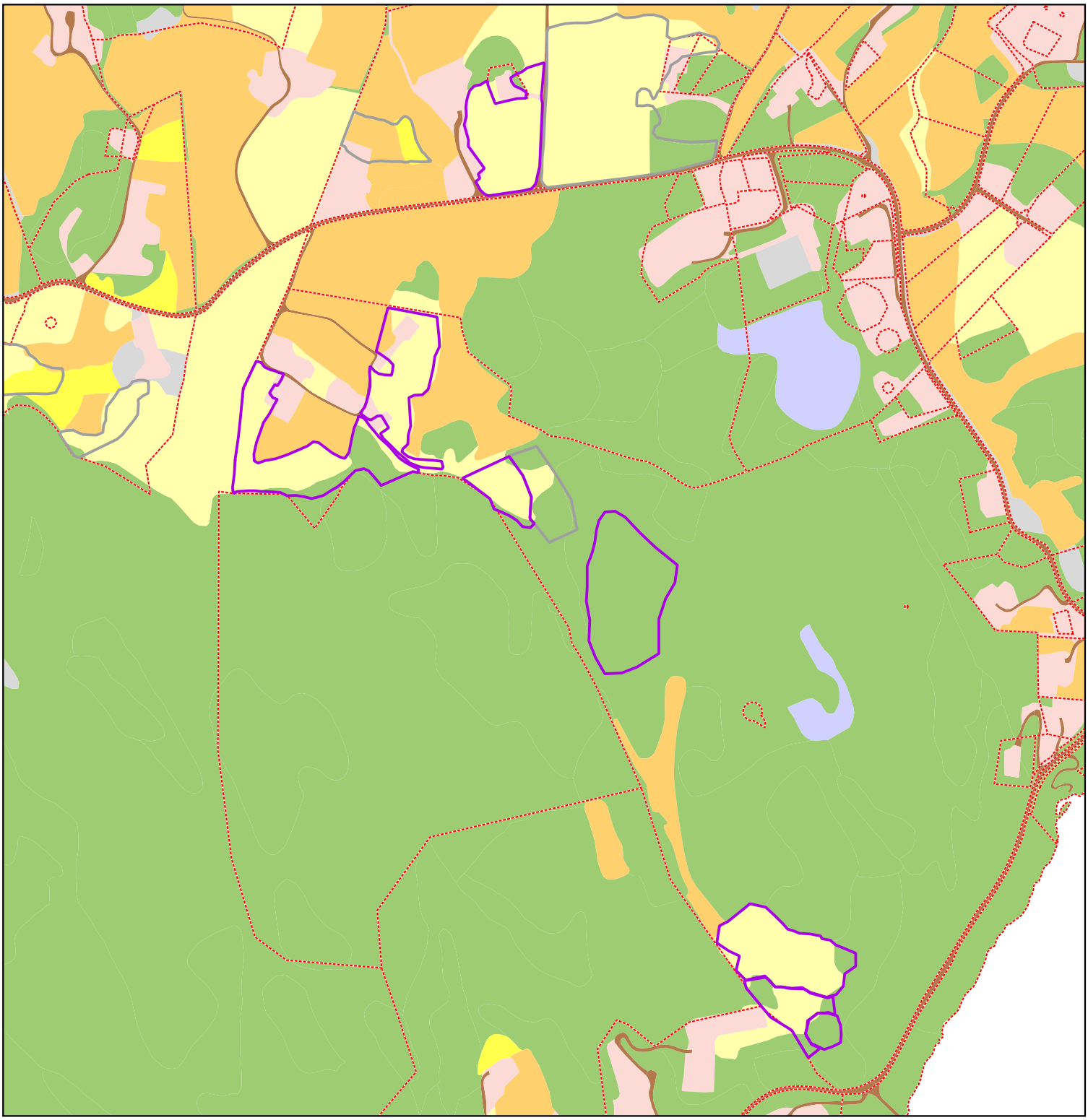

Spreieareal
Annet registrert spreieareal vises i grått
Eiendomsgrense

AR5
Bebygd
Samferdsel
Fulldyrka jord
Overflatedyrka jord
Innmarksbeite
Skog
Åpen fastmark
Myr

1:6000

Kartgrunnlag: FKB, NIBIO
Tillatelse: Â© Norge Digitalt
Kartproduksjon: Fylkesmannen i Rogaland

Landbruks ID: 1133-1-8 - Total areal: Data mangler prosenttrekt - Antall polygoner: 1

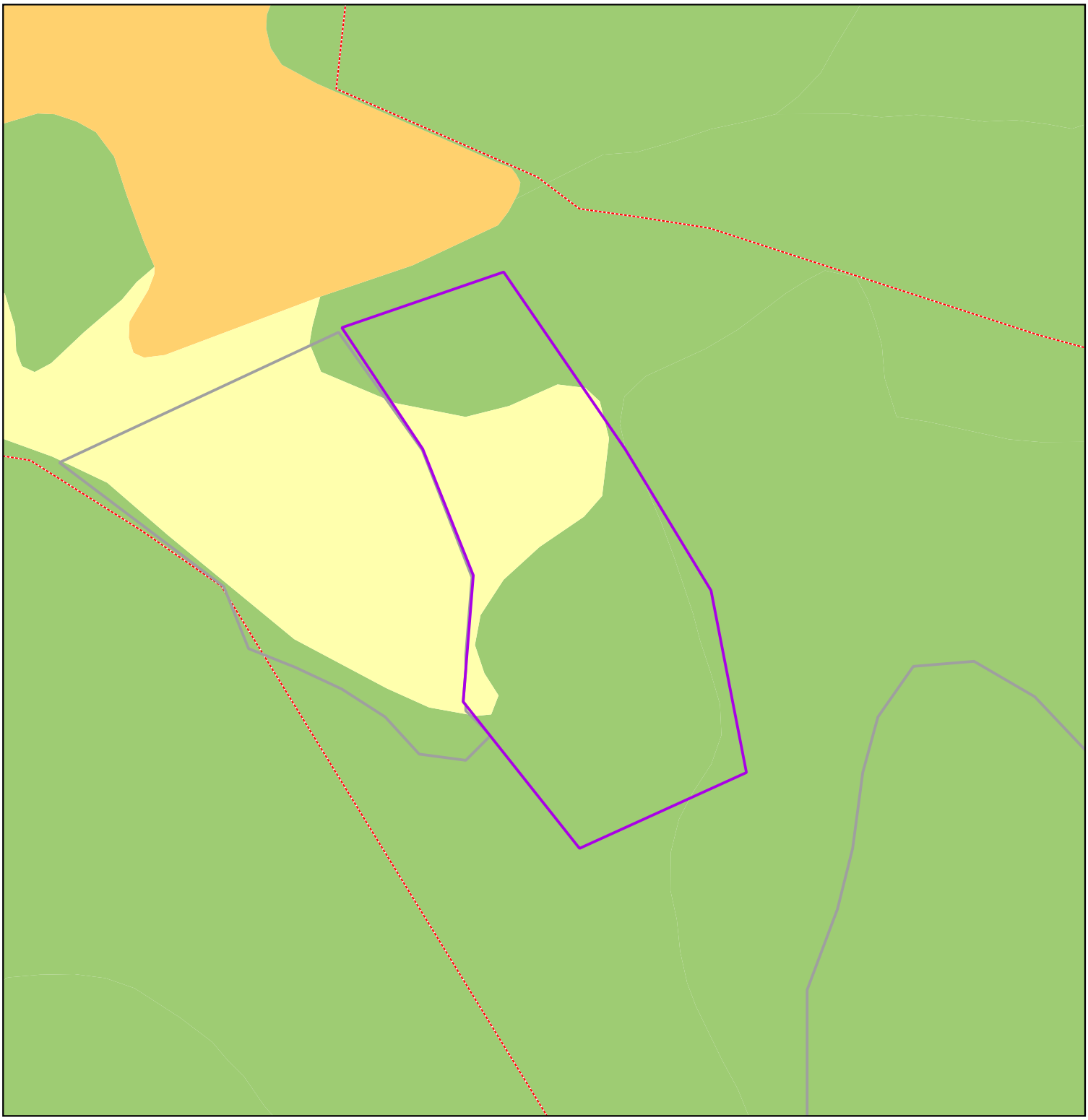

Spreieareal
Annet registrert spreieareal vises i grått
Eiendomsgrense
AR5
Fulldyrka jord
Innmarksbeite
Skog

1:1000

Kartgrunnlag: FKB, NIBIO
Tillatelse: Â© Norge Digitalt
Kartproduksjon: Fylkesmannen i Rogaland

Landbruks ID: 1133-100-3 - Total areal: Data mangler prosenttrekt - Antall polygoner: 1

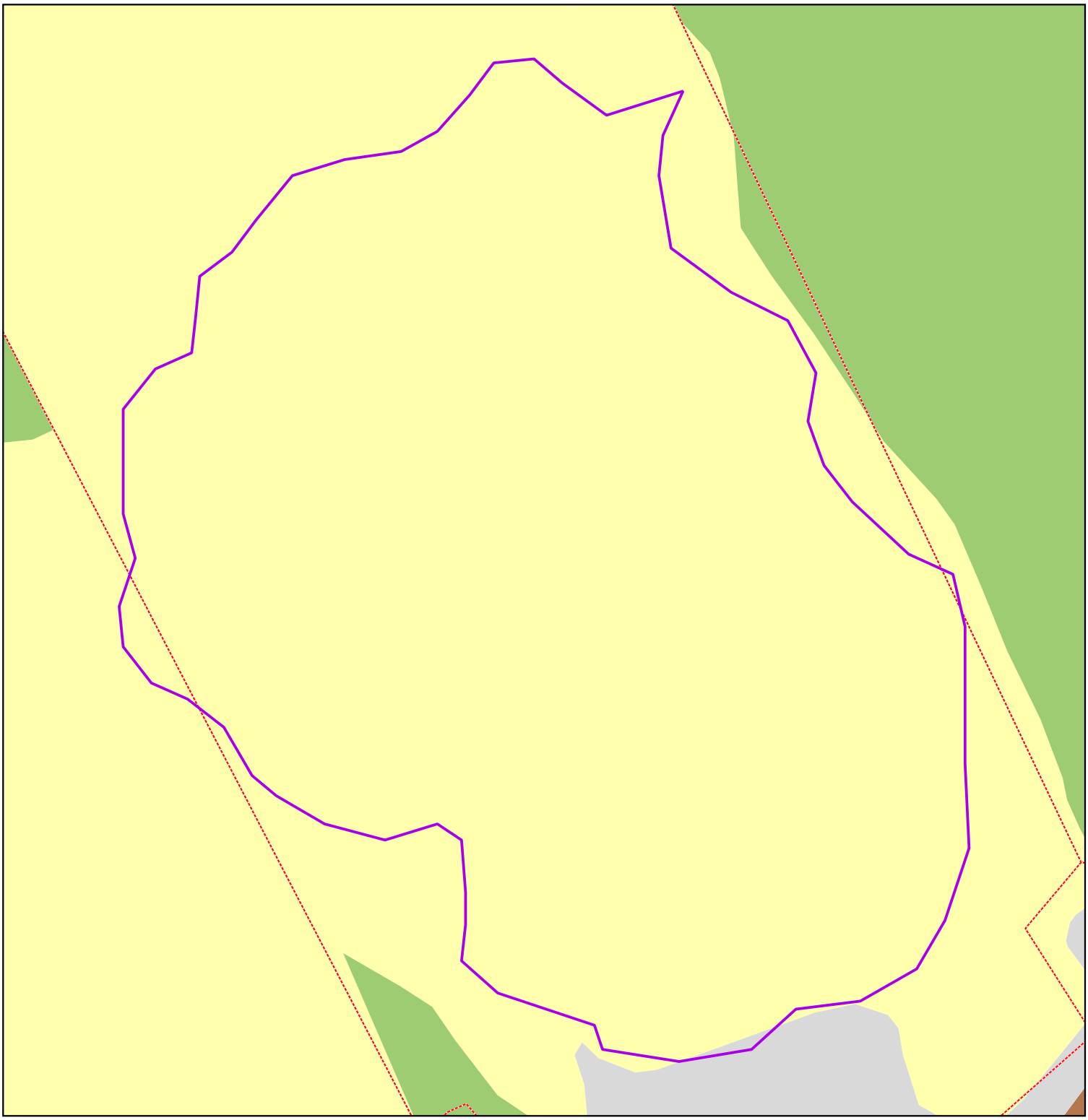

Spreieareal
Eiendomsgrense

AR5
Samferdsel
Innmarksbeite

Skog
Åpen fastmark

1:1000

Kartgrunnlag: FKB, NIBIO
Tillatelse: Â© Norge Digitalt
Kartproduksjon: Fylkesmannen i Rogaland

Landbruks ID: 1133-101-1 - Total areal: Data mangler prosenttrekt - Antall polygoner: 2

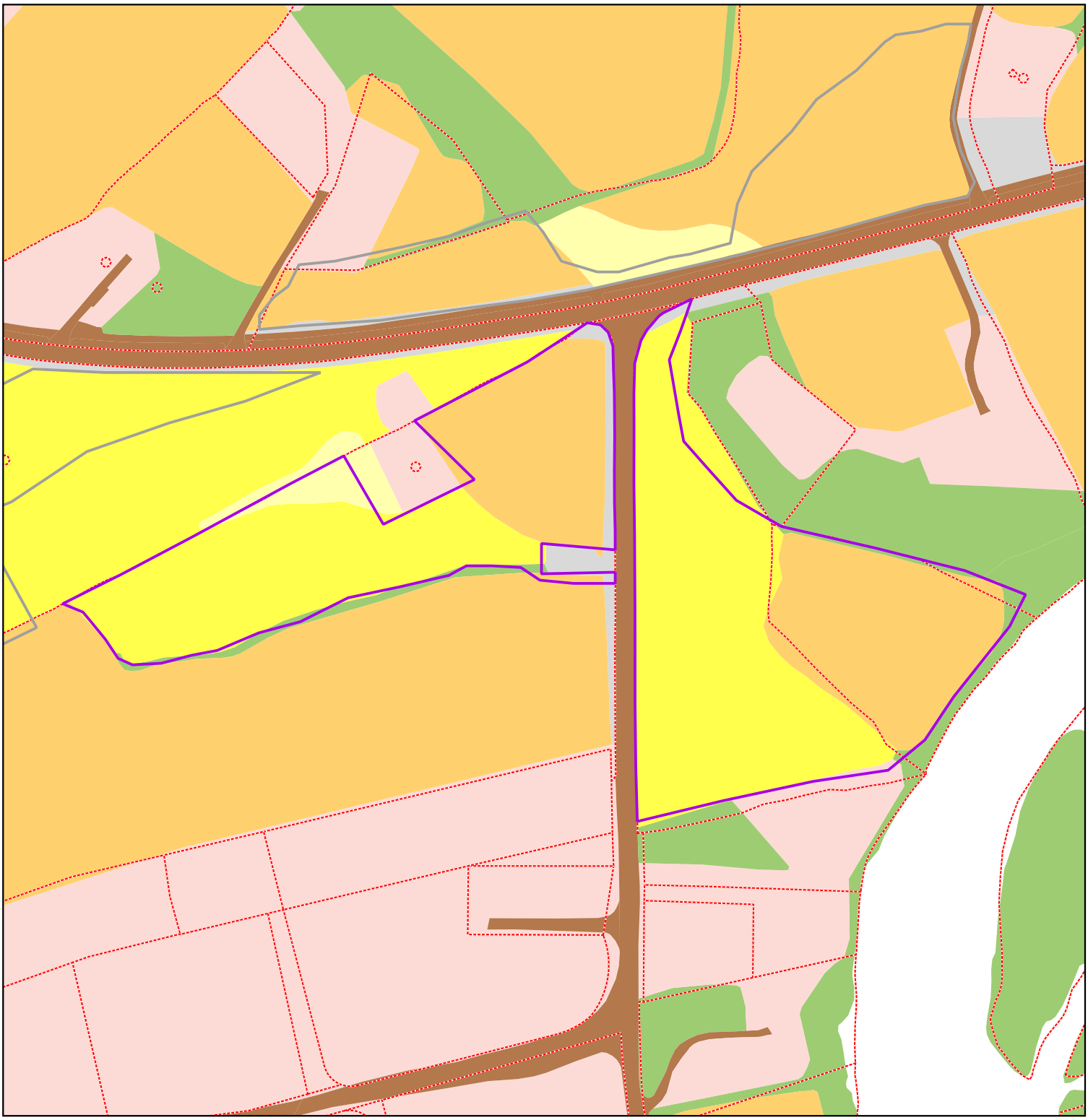

Spreieareal
Annet registrert spreieareal vises i grått
Eiendomsgrense

AR5
Bebygd
Samferdsel
Fulldyrka jord
Overflatedyrka jord
Innmarksbeite
Skog
Åpen fastmark

1:2000

Kartgrunnlag: FKB, NIBIO
Tillatelse: Â© Norge Digitalt
Kartproduksjon: Fylkesmannen i Rogaland

Landbruks ID: 1133-101-2 - Total areal: Data mangler prosenttrekt - Antall polygoner: 2

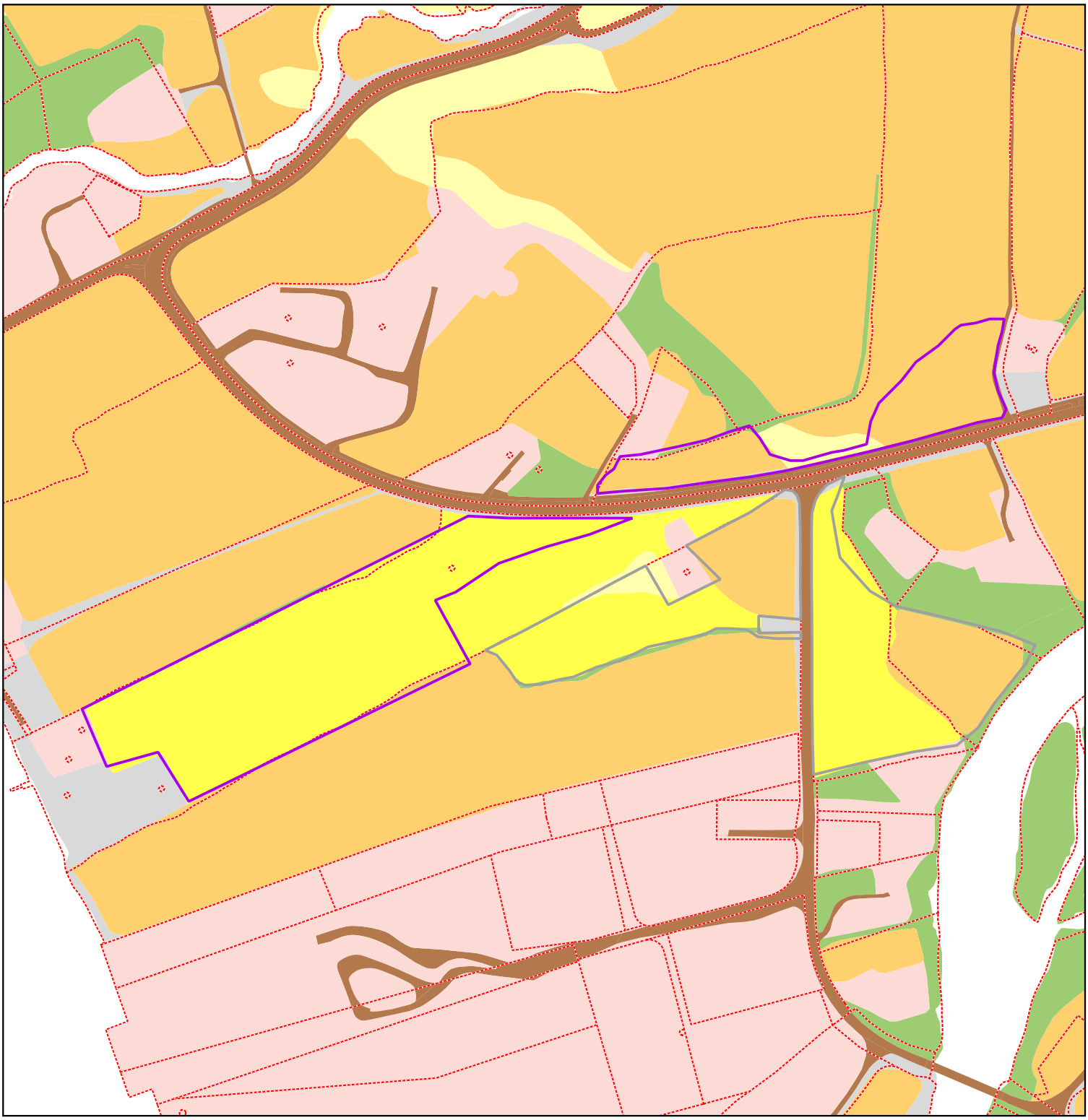

Spreieareal
Annet registrert spreieareal vises i grått
Eiendomsgrense

AR5
Bebygd
Samferdsel
Fulldyrka jord
Overflatedyrka jord
Innmarksbeite
Skog
Åpen fastmark

1:3500

Kartgrunnlag: FKB, NIBIO
Tillatelse: Â© Norge Digitalt
Kartproduksjon: Fylkesmannen i Rogaland

Landbruks ID: 1133-102-2 - Total areal: Data mangler prosenttrekt - Antall polygoner: 1

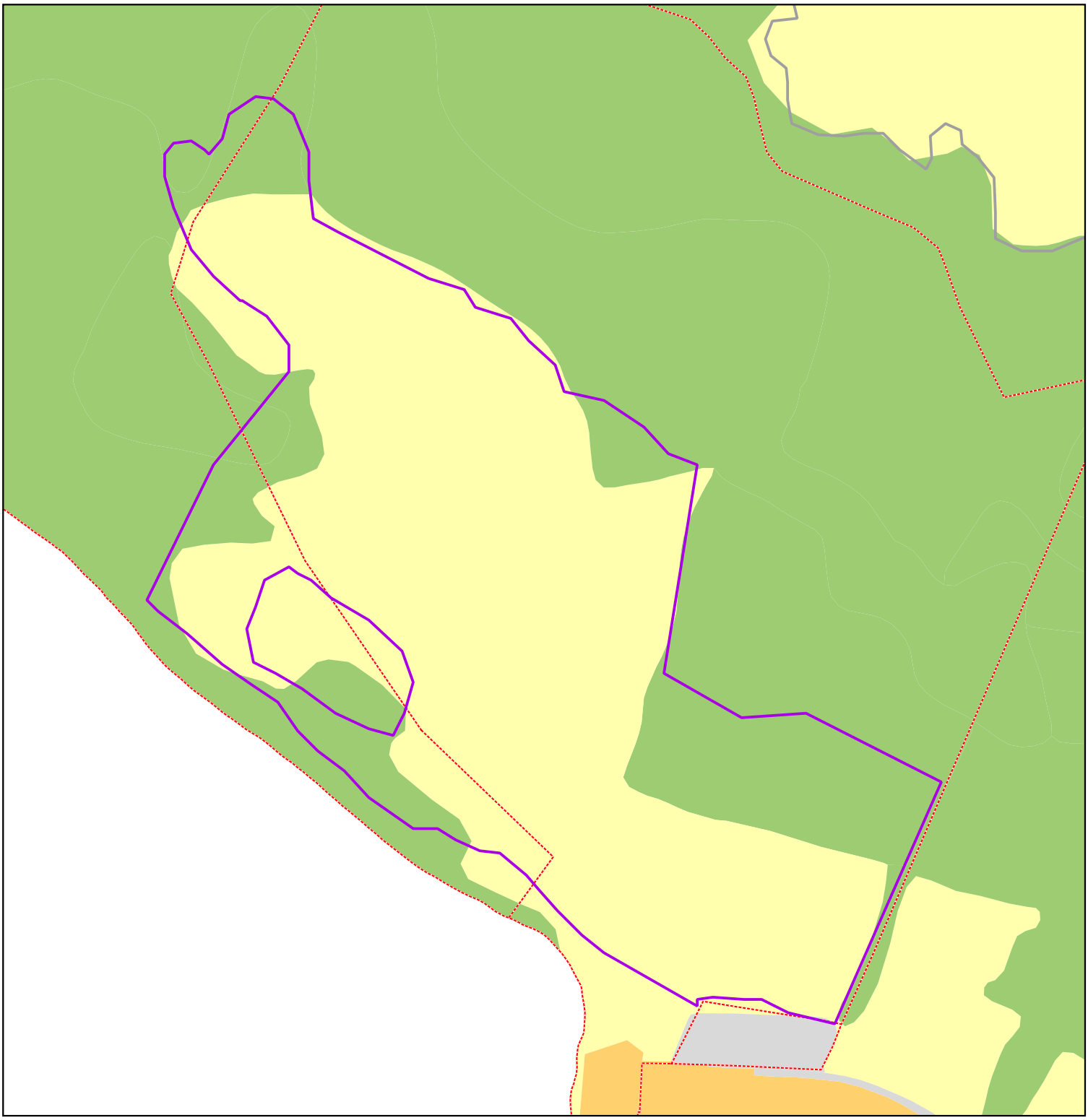

Spreieareal
Annet registrert spreieareal vises i grått
Eiendomsgrense
AR5
Fulldyrka jord
Innmarksbeite
Skog
Åpen fastmark

1:3000

Kartgrunnlag: FKB, NIBIO
Tillatelse: Â© Norge Digitalt
Kartproduksjon: Fylkesmannen i Rogaland

Landbruks ID: 1133-104-1 - Total areal: Data mangler prosenttrekt - Antall polygoner: 1



Spreieareal
Annet registrert spreieareal vises i grått
Eiendomsgrense
AR5
Samferdsel
Fulldyrka jord
Overflatedyrka jord
Åpen fastmark

1:1000

Kartgrunnlag: FKB, NIBIO
Tillatelse: Â© Norge Digitalt
Kartproduksjon: Fylkesmannen i Rogaland

Landbruks ID: 1133-104-2 - Total areal: Data mangler prosenttrekt - Antall polygoner: 3

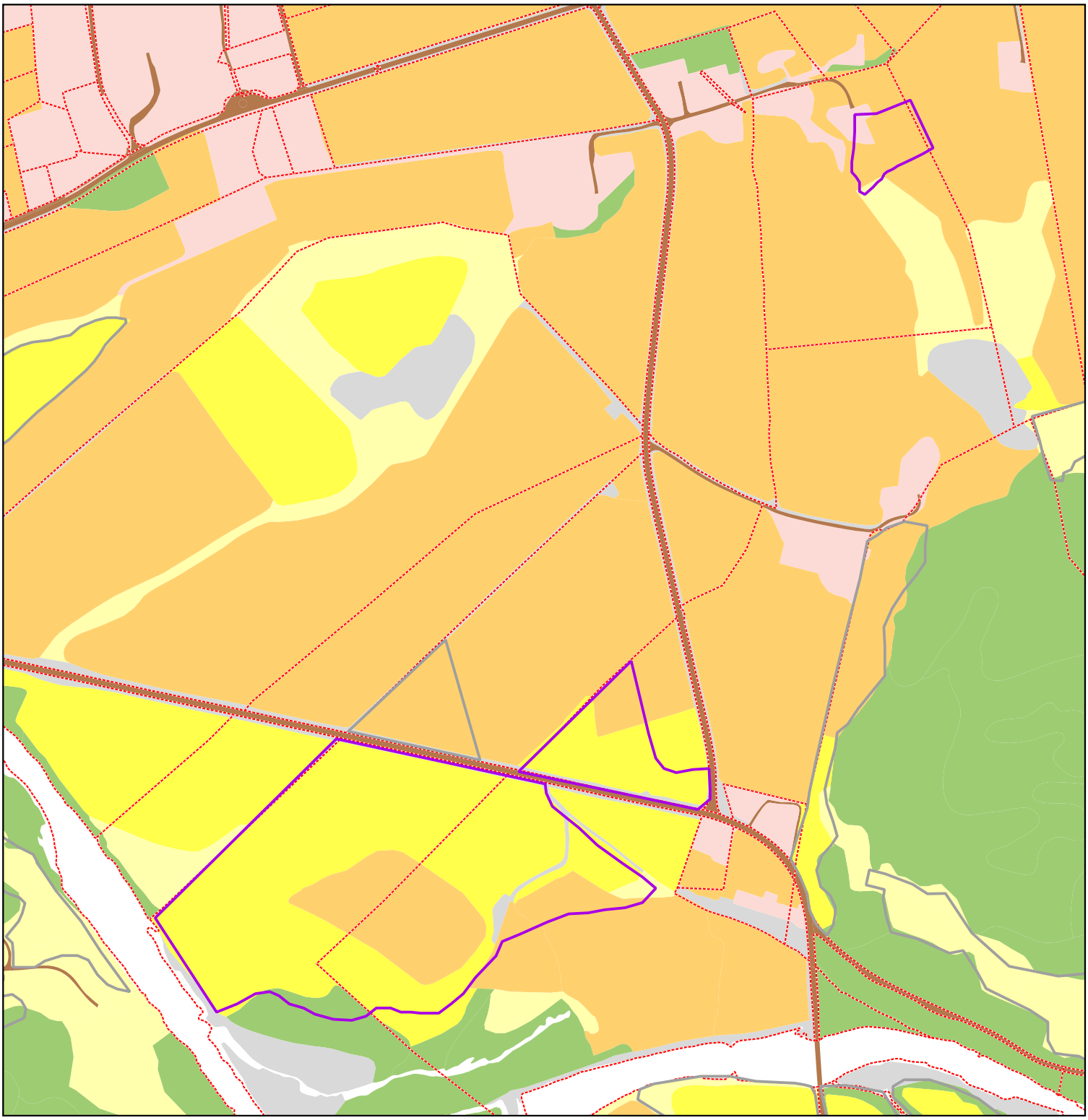

Spreieareal
Annet registrert spreieareal vises i grått
Eiendomsgrense

AR5
Bebygd
Samferdsel
Fulldyrka jord
Overflatedyrka jord
Innmarksbeite
Skog
Åpen fastmark

1:5500

Kartgrunnlag: FKB, NIBIO
Tillatelse: Â© Norge Digitalt
Kartproduksjon: Fylkesmannen i Rogaland

Landbruks ID: 1133-105-1 - Total areal: Data mangler prosenttrekt - Antall polygoner: 6

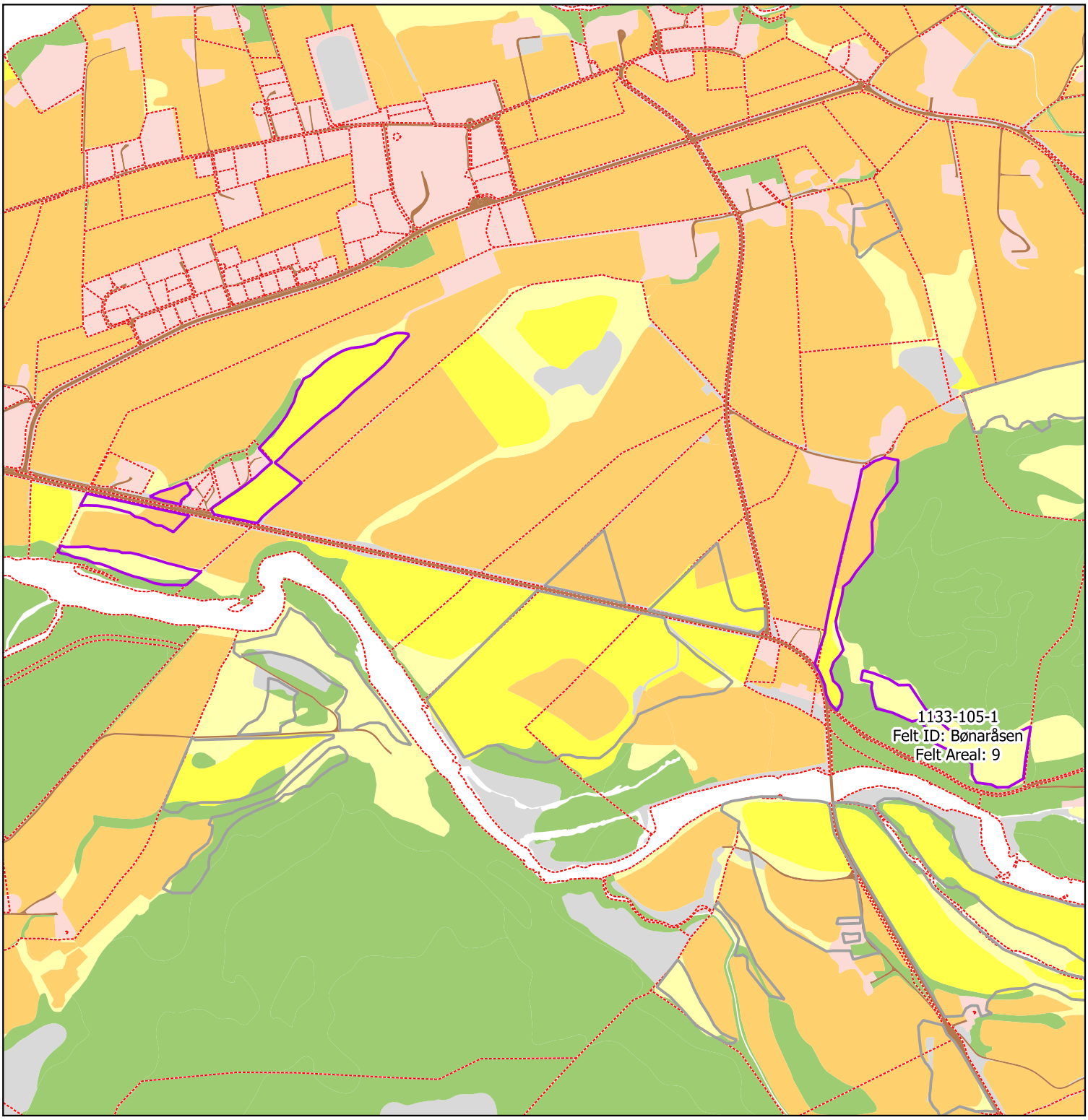

Spreieareal
Annet registrert spreieareal vises i grått
Eiendomsgrense

AR5
Bebygd
Samferdsel
Fulldyrka jord
Overflatedyrka jord
Innmarksbeite
Skog
Åpen fastmark

1:9000

Kartgrunnlag: FKB, NIBIO
Tillatelse: Â© Norge Digitalt
Kartproduksjon: Fylkesmannen i Rogaland

Landbruks ID: 1133-106-2 - Total areal: Data mangler prosenttrekt - Antall polygoner: 1

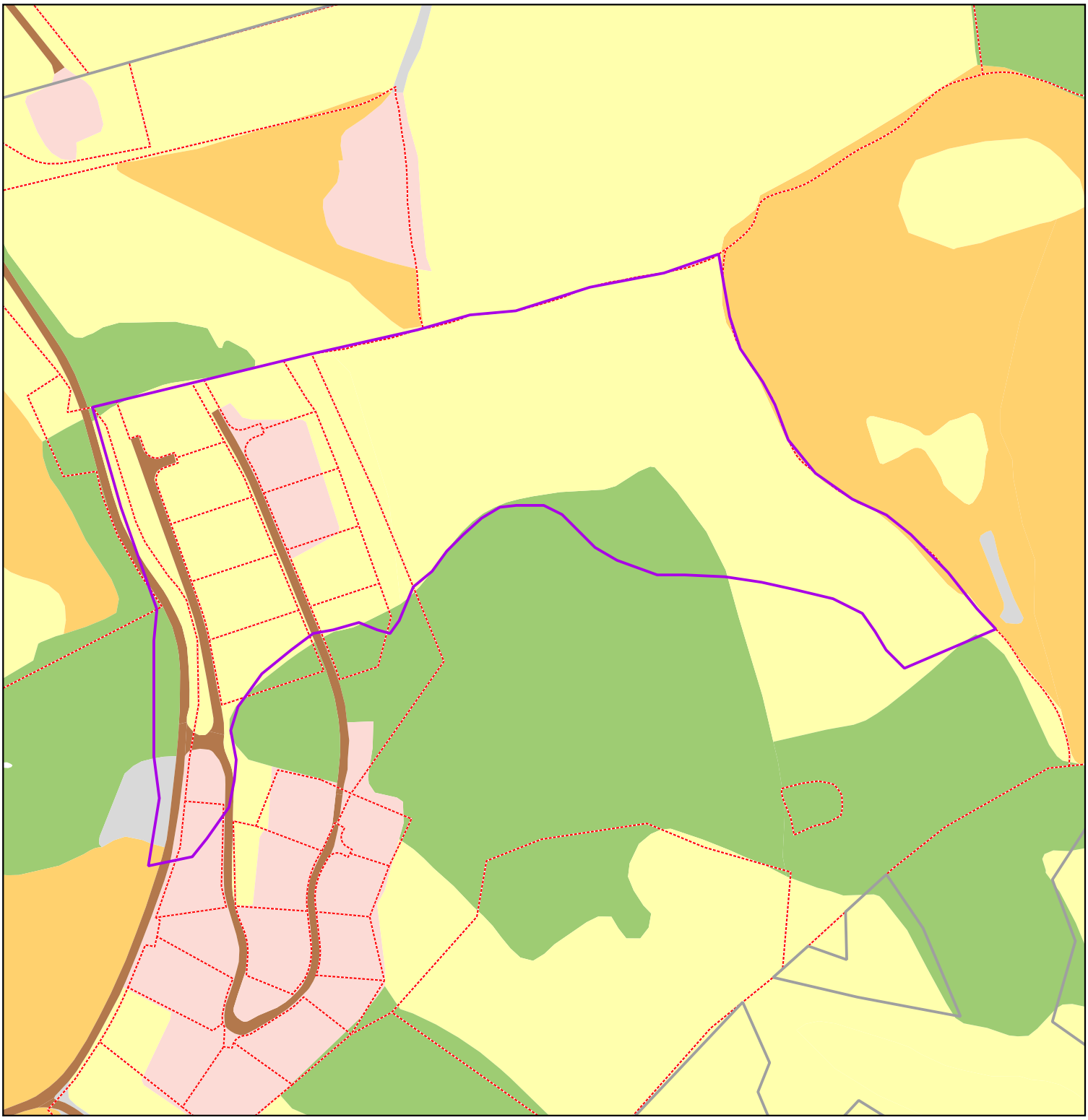

Spreieareal
Annet registrert spreieareal vises i grått
Eiendomsgrense

AR5
Bebygd
Samferdsel
Fulldyrka jord
Innmarksbeite
Skog
Åpen fastmark

1:2500

Kartgrunnlag: FKB, NIBIO
Tillatelse: Â© Norge Digitalt
Kartproduksjon: Fylkesmannen i Rogaland

Landbruks ID: 1133-107-4 - Total areal: Data mangler prosenttrekt - Antall polygoner: 2

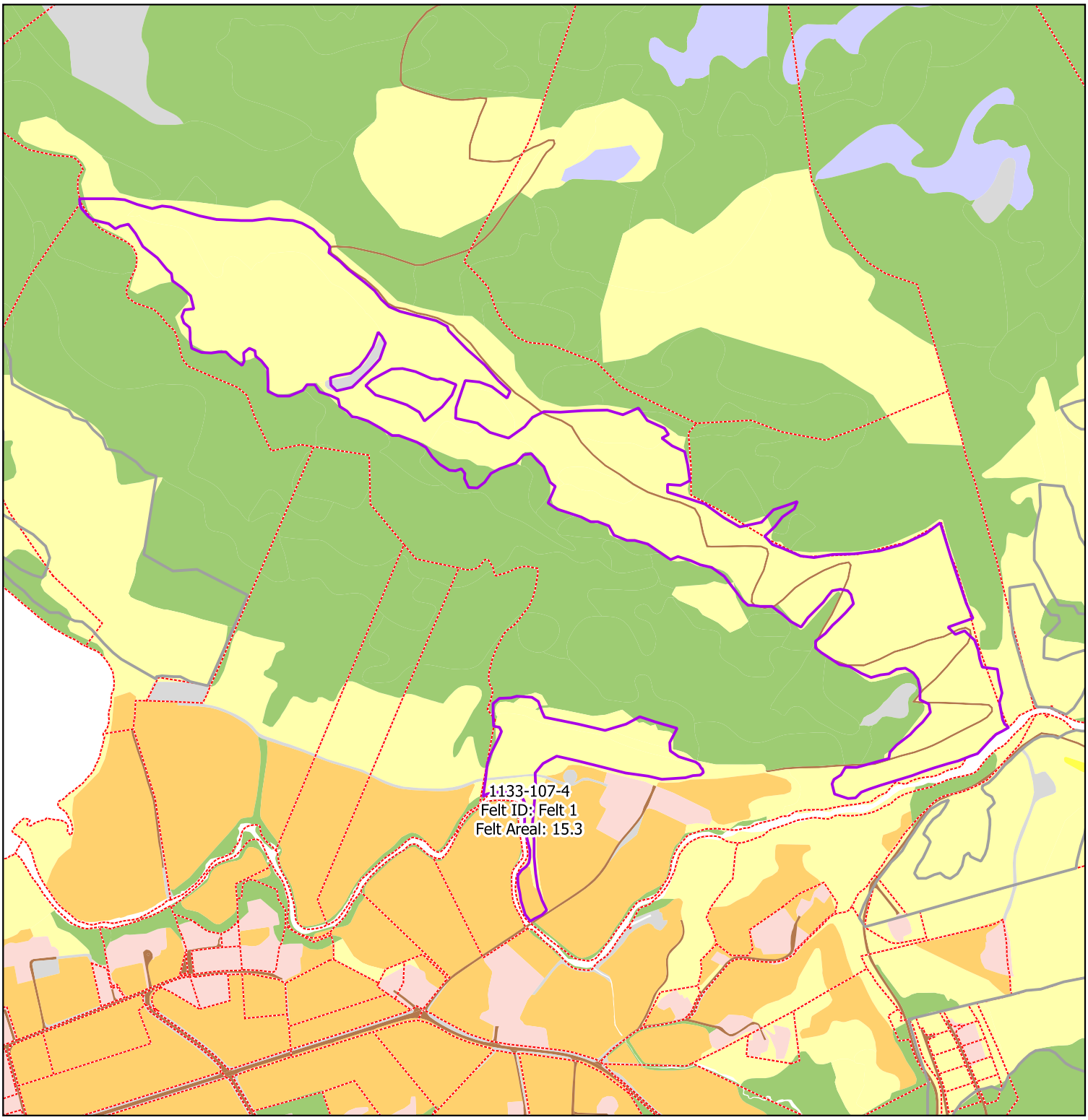

Spreieareal
Annet registrert spreieareal vises i grått
Eiendomsgrense

AR5
Bebygd
Samferdsel
Fulldyrka jord
Overflatedyrka jord
Innmarksbeite
Skog
Åpen fastmark
Myr

1:8000

Kartgrunnlag: FKB, NIBIO
Tillatelse: Â© Norge Digitalt
Kartproduksjon: Fylkesmannen i Rogaland

Landbruks ID: 1133-108-1 - Total areal: Data mangler prosenttrekt - Antall polygoner: 1

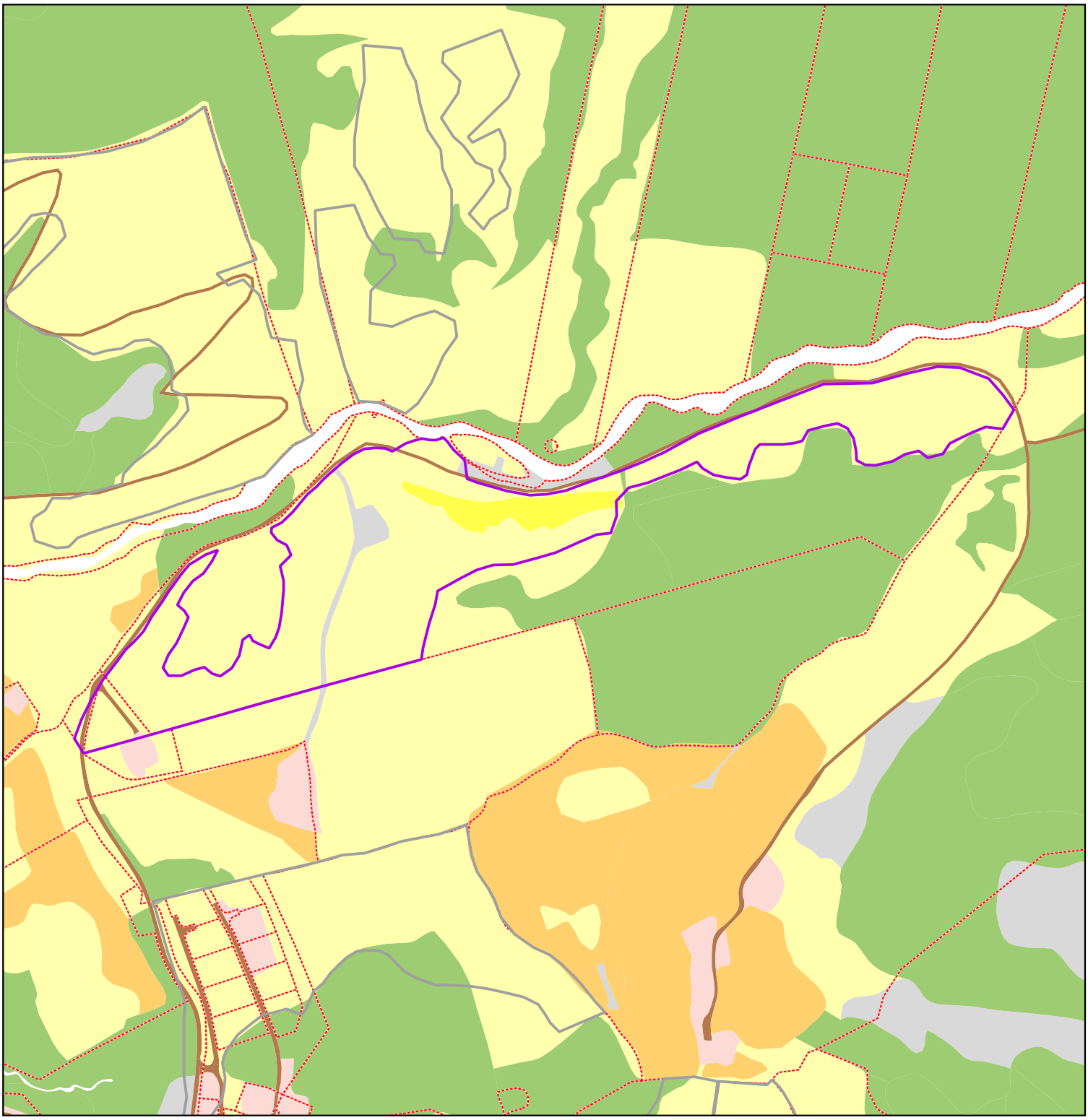

Spreieareal
Annet registrert spreieareal vises i grått
Eiendomsgrense

AR5
Bebygd
Samferdsel
Fulldyrka jord
Overflatedyrka jord
Innmarksbeite
Skog
Åpen fastmark

1:5000

Kartgrunnlag: FKB, NIBIO
Tillatelse: Â© Norge Digitalt
Kartproduksjon: Fylkesmannen i Rogaland

Landbruks ID: 1133-108-2 - Total areal: Data mangler prosenttrekt - Antall polygoner: 6

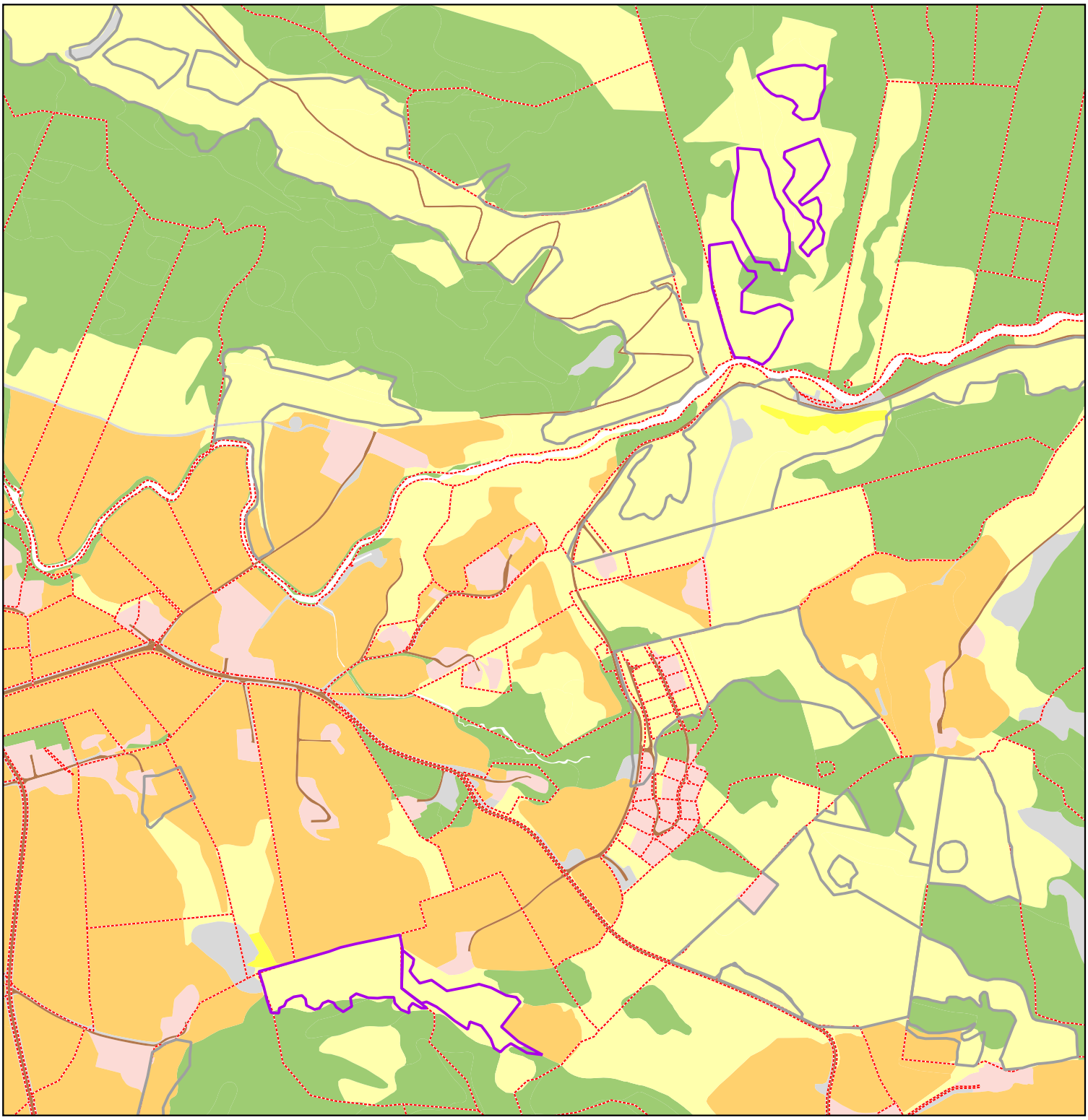

Spreieareal
Annet registrert spreieareal vises i grått
Eiendomsgrense

AR5
Bebygd
Samferdsel
Fulldyrka jord
Overflatedyrka jord
Innmarksbeite
Skog
Åpen fastmark

1:8500

Kartgrunnlag: FKB, NIBIO
Tillatelse: Â© Norge Digitalt
Kartproduksjon: Fylkesmannen i Rogaland

Landbruks ID: 1133-11-1 - Total areal: Data mangler prosenttrekt - Antall polygoner: 7

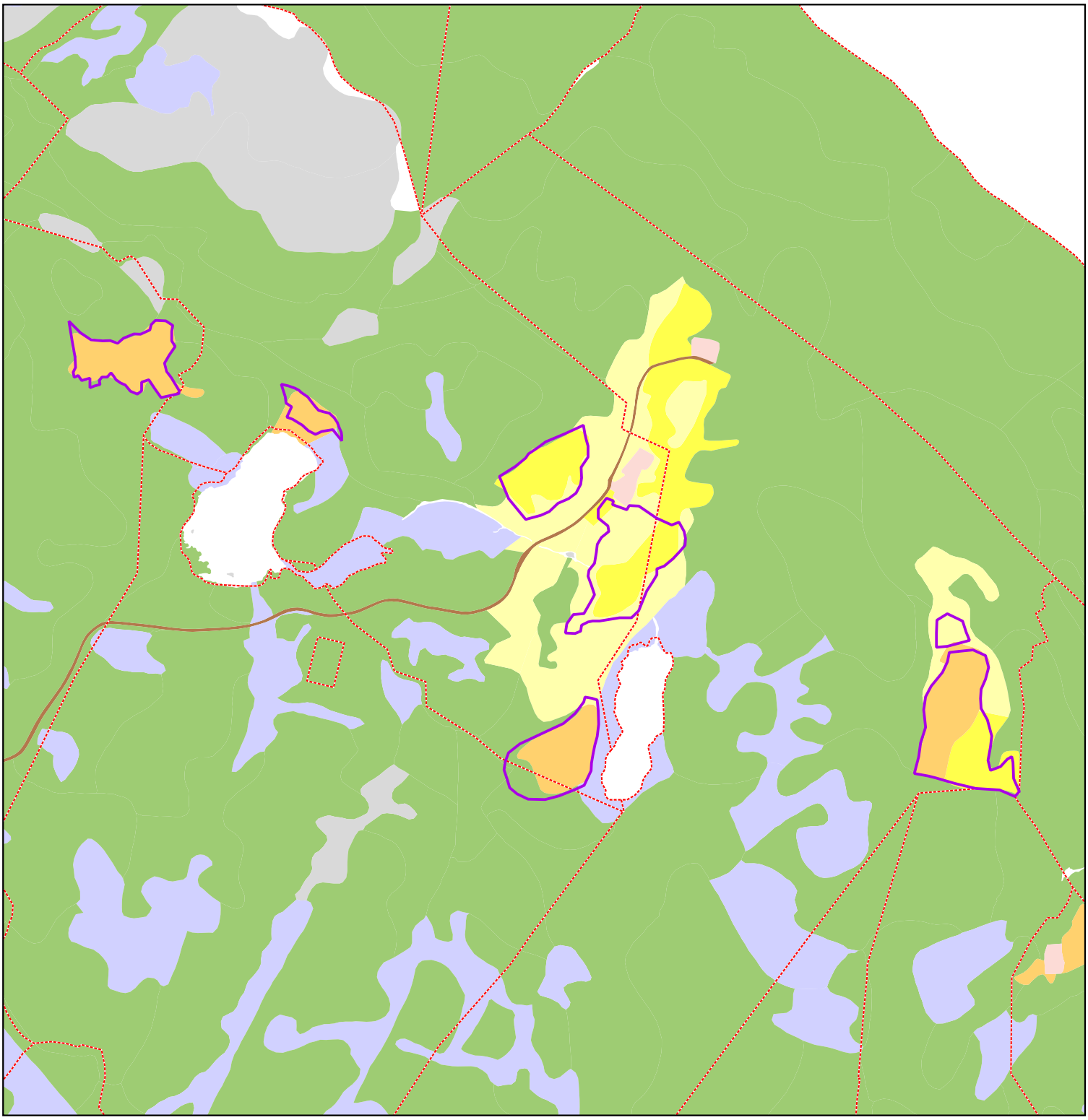

Spreieareal
Eiendomsgrense
AR5
Bebygd
Samferdsel
Fulldyrka jord
Overflatedyrka jord
Innmarksbeite
Skog
Åpen fastmark
Myr

1:6000

Kartgrunnlag: FKB, NIBIO
Tillatelse: Â© Norge Digitalt
Kartproduksjon: Fylkesmannen i Rogaland

Landbruks ID: 1133-112-1 - Total areal: Data mangler prosenttrekt - Antall polygoner: 7

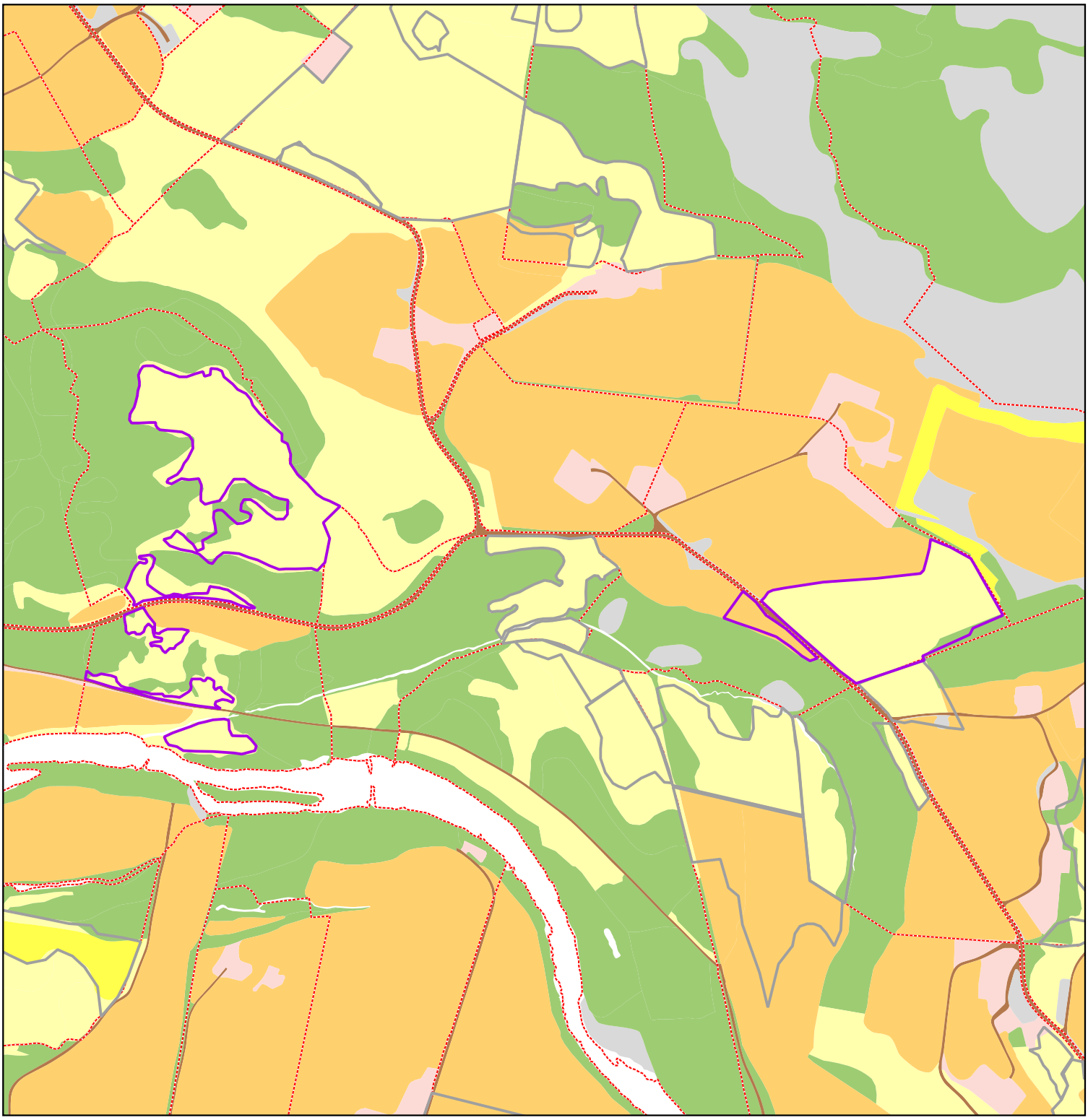

Spreieareal
Annet registrert spreieareal vises i grått
Eiendomsgrense

AR5
Bebygd
Samferdsel
Fulldyrka jord
Overflatedyrka jord
Innmarksbeite
Skog
Åpen fastmark

1:7000

Kartgrunnlag: FKB, NIBIO
Tillatelse: Â© Norge Digitalt
Kartproduksjon: Fylkesmannen i Rogaland

Landbruks ID: 1133-112-3 - Total areal: Data mangler prosenttrekt - Antall polygoner: 5

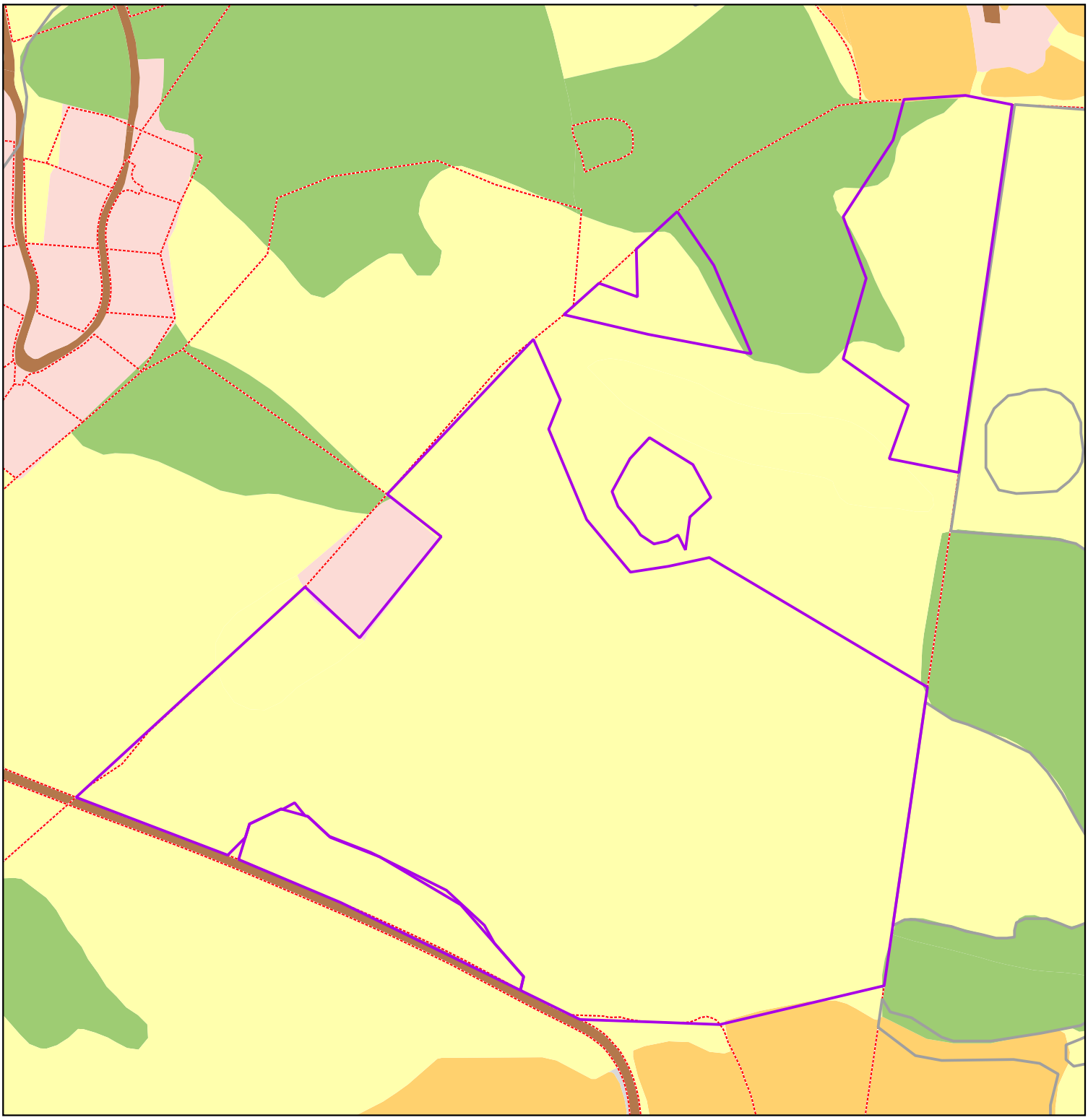

Spreieareal
Annet registrert spreieareal vises i grått
Eiendomsgrense

AR5
Bebygd
Samferdsel
Fulldyrka jord
Innmarksbeite
Skog
Åpen fastmark

1:2500

Kartgrunnlag: FKB, NIBIO
Tillatelse: Â© Norge Digitalt
Kartproduksjon: Fylkesmannen i Rogaland

Landbruks ID: 1133-112-4 - Total areal: Data mangler prosenttrekt - Antall polygoner: 5

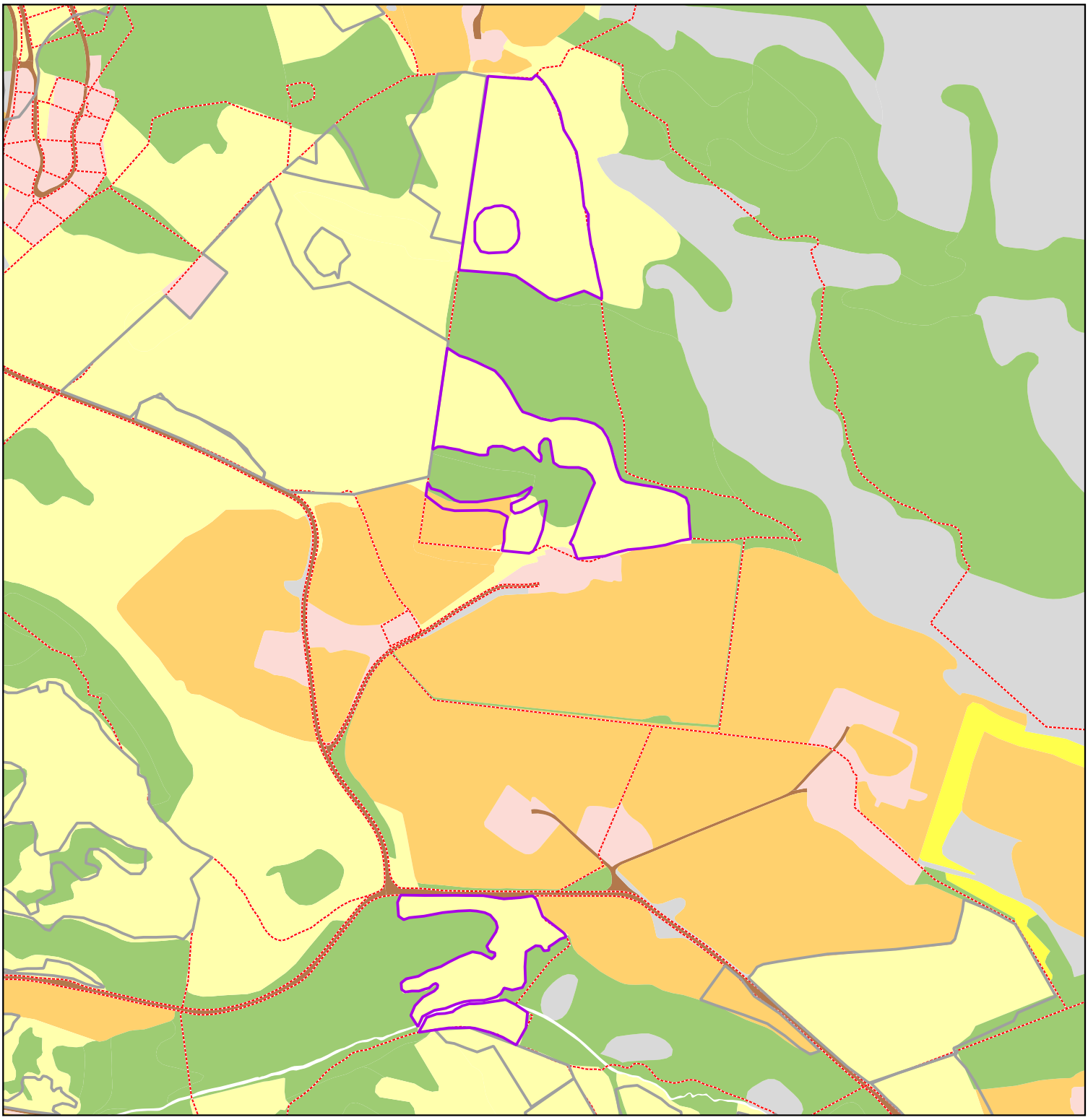

Spreieareal
Annet registrert spreieareal vises i grått
Eiendomsgrense

AR5
Bebygd
Samferdsel
Fulldyrka jord
Overflatedyrka jord
Innmarksbeite
Skog
Åpen fastmark

1:5500

Kartgrunnlag: FKB, NIBIO
Tillatelse: Â© Norge Digitalt
Kartproduksjon: Fylkesmannen i Rogaland

Landbruks ID: 1133-113-1 - Total areal: Data mangler prosenttrekt - Antall polygoner: 8

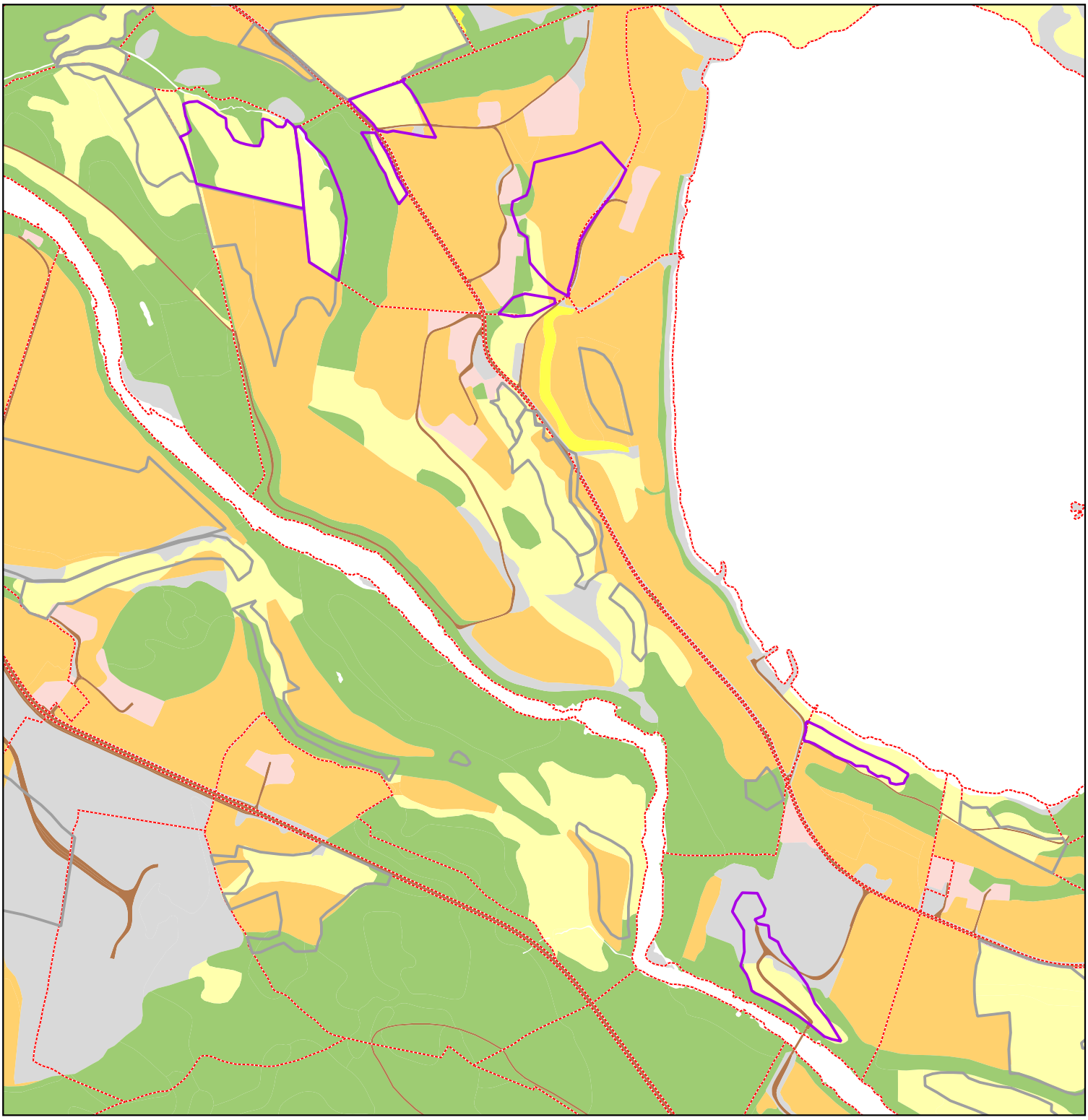

Spreieareal
Annet registrert spreieareal vises i grått
Eiendomsgrense

AR5
Bebygd
Samferdsel
Fulldyrka jord
Overflatedyrka jord
Innmarksbeite
Skog
Åpen fastmark
Myr

1:8500

Kartgrunnlag: FKB, NIBIO
Tillatelse: Â© Norge Digitalt
Kartproduksjon: Fylkesmannen i Rogaland

Landbruks ID: 1133-113-13 - Total areal: Data mangler prosenttrekt - Antall polygoner: 3

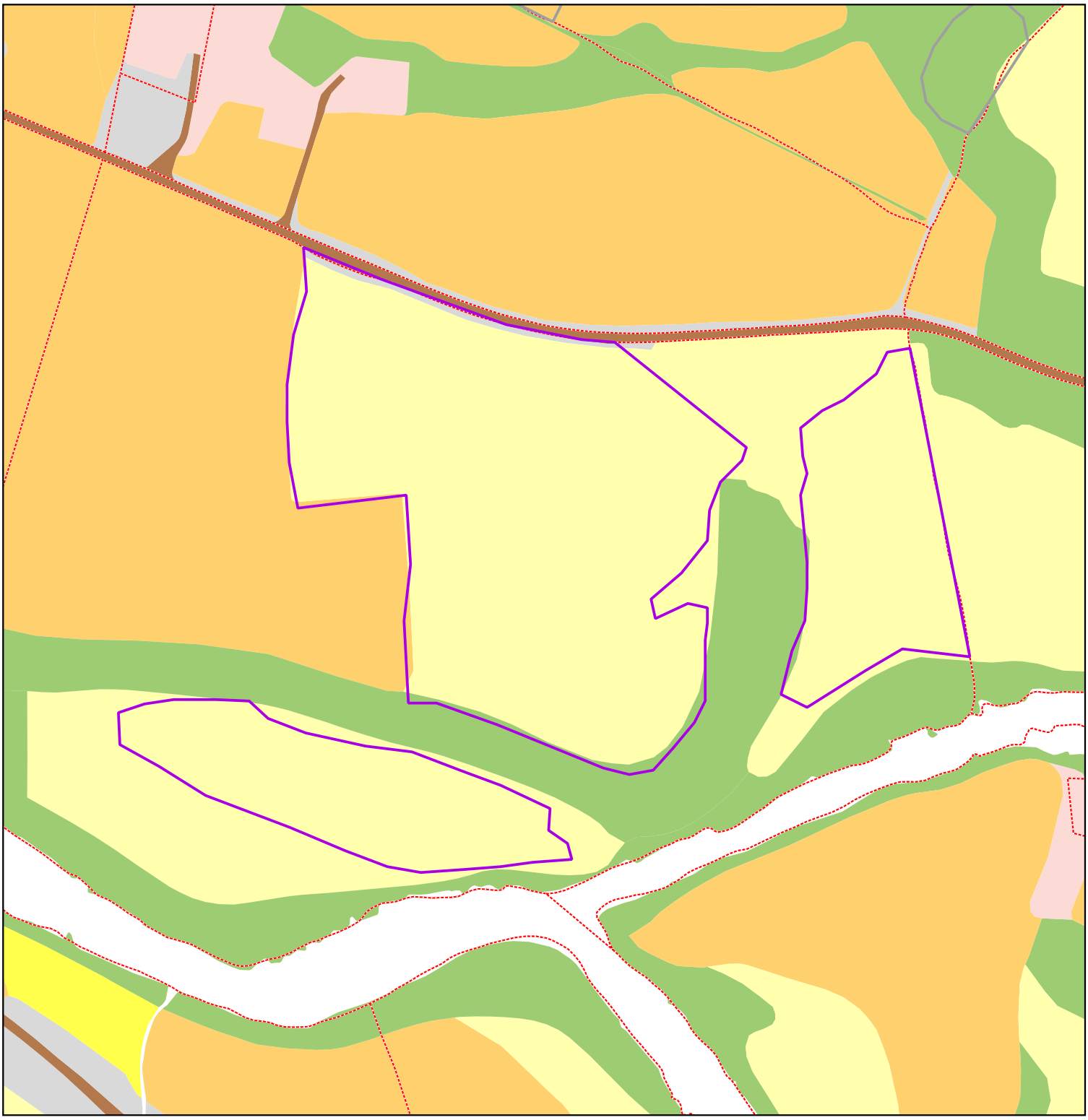

Spreieareal
Annet registrert spreieareal vises i grått
Eiendomsgrense

AR5
Bebygd
Samferdsel
Fulldyrka jord
Overflatedyrka jord
Innmarksbeite
Skog
Åpen fastmark

1:2500

Kartgrunnlag: FKB, NIBIO
Tillatelse: Â© Norge Digitalt
Kartproduksjon: Fylkesmannen i Rogaland

Landbruks ID: 1133-113-3 - Total areal: Data mangler prosenttrekt - Antall polygoner: 7

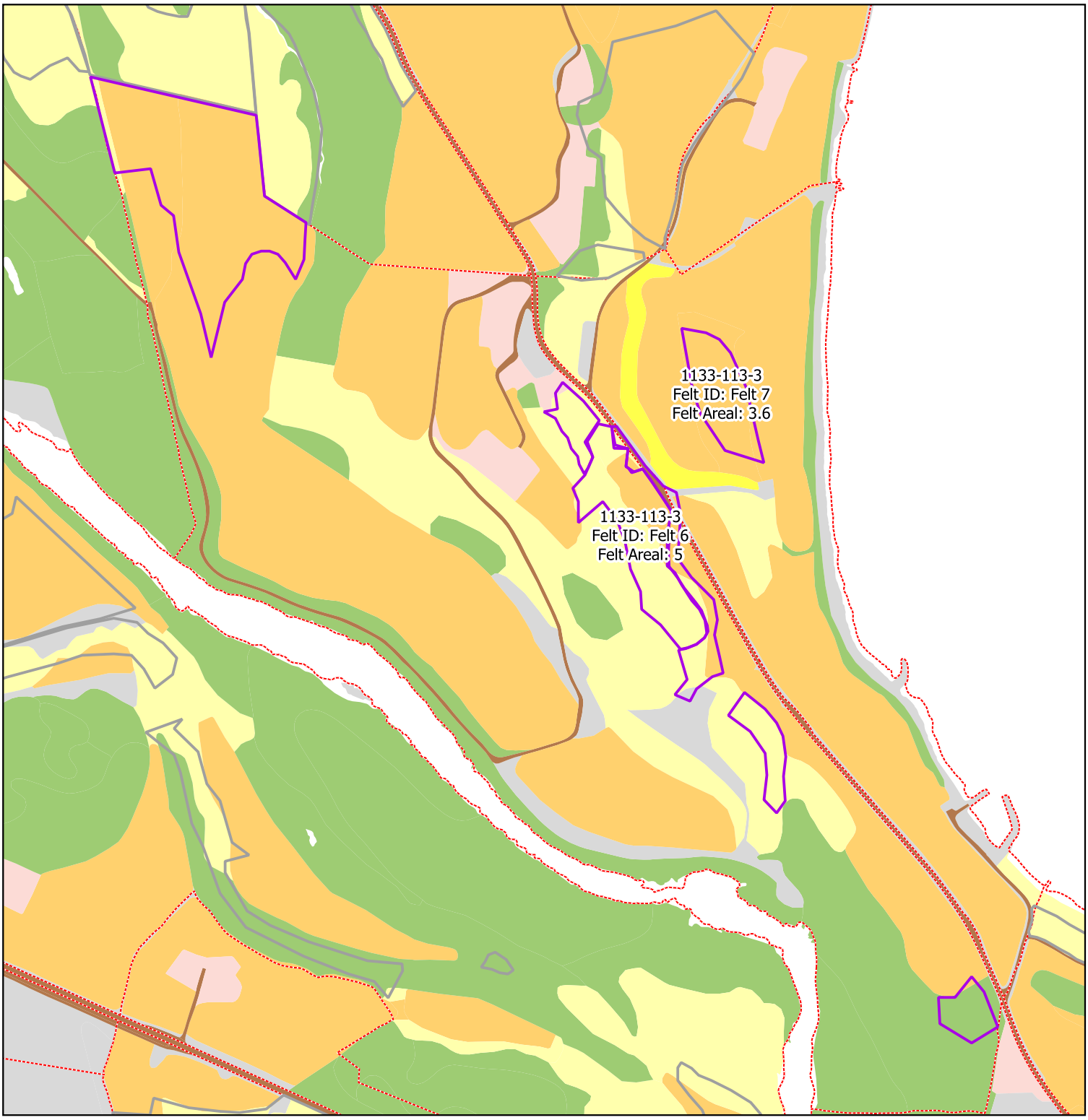

Spreieareal
Annet registrert spreieareal vises i grått
Eiendomsgrense

AR5
Bebygd
Samferdsel
Fulldyrka jord
Overflatedyrka jord
Innmarksbeite
Skog
Åpen fastmark

1:5500

Kartgrunnlag: FKB, NIBIO
Tillatelse: Â© Norge Digitalt
Kartproduksjon: Fylkesmannen i Rogaland

Landbruks ID: 1133-113-4 - Total areal: Data mangler prosenttrekt - Antall polygoner: 2

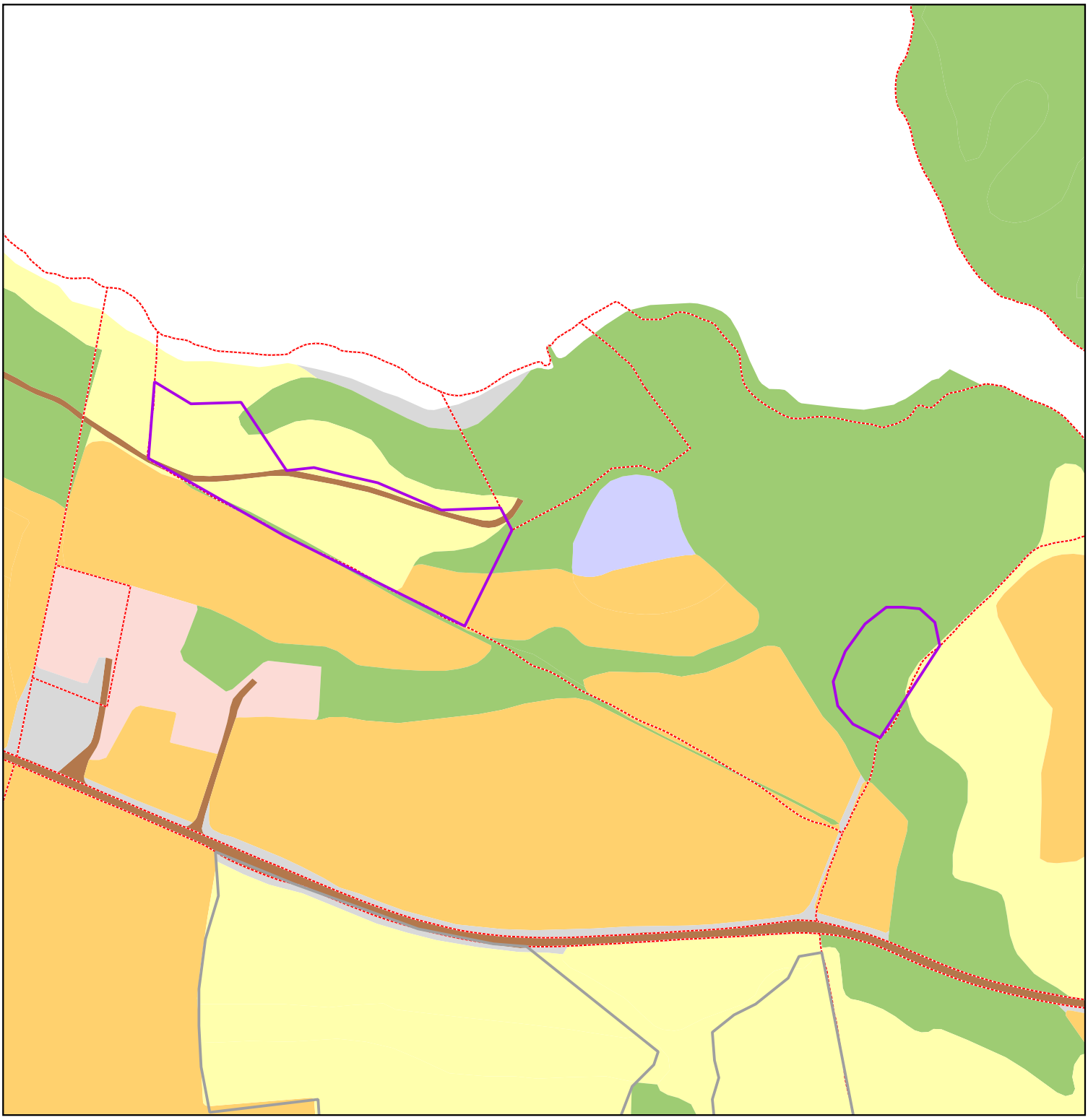

Spreieareal
Annet registrert spreieareal vises i grått
Eiendomsgrense

AR5
Bebygd
Samferdsel
Fulldyrka jord
Innmarksbeite
Skog
Åpen fastmark
Myr

1:2500

Kartgrunnlag: FKB, NIBIO
Tillatelse: Â© Norge Digitalt
Kartproduksjon: Fylkesmannen i Rogaland

Landbruks ID: 1133-114-1 - Total areal: Data mangler prosenttrekt - Antall polygoner: 5

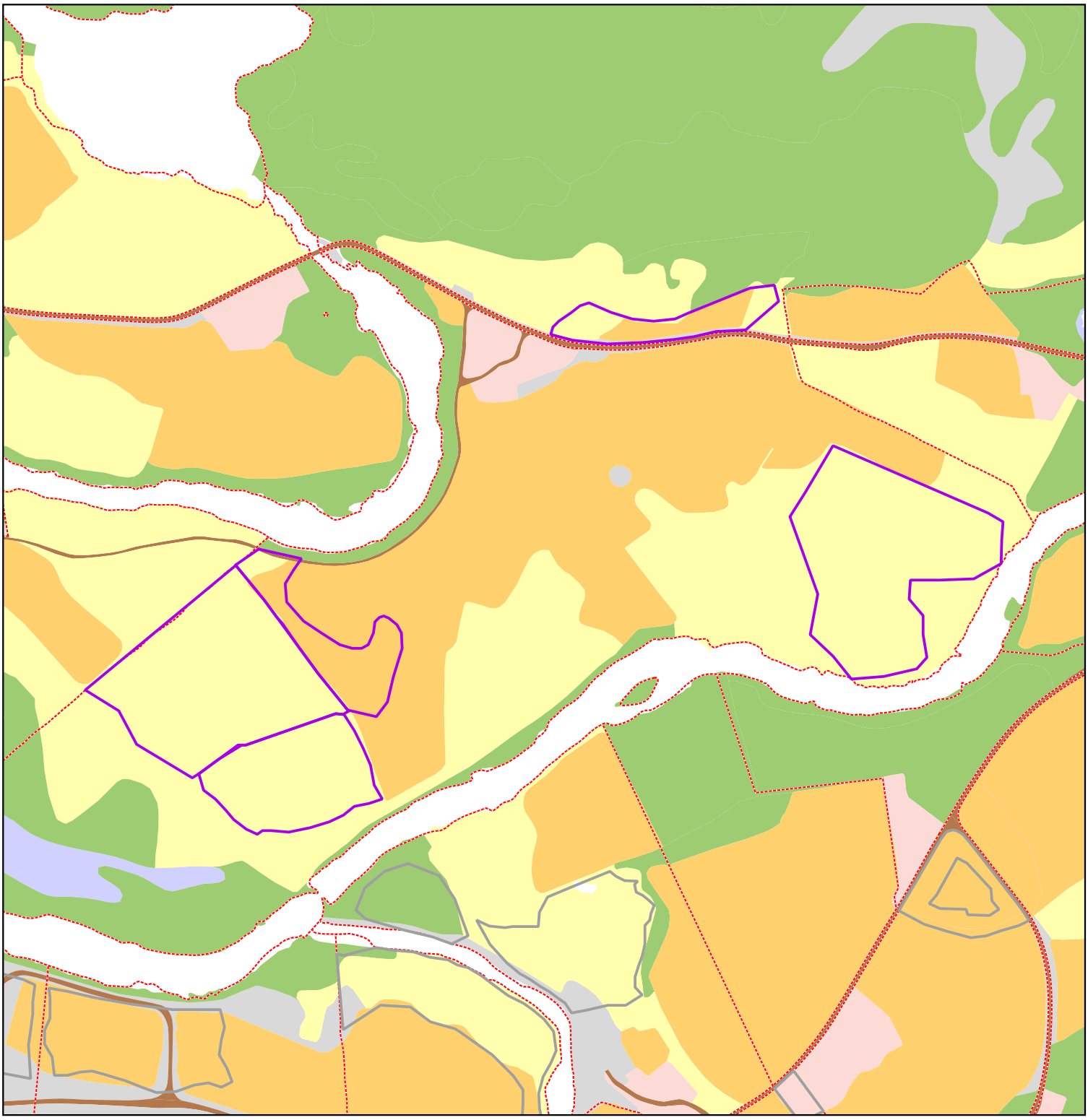

Spreieareal
Annet registrert spreieareal vises i grått
Eiendomsgrense

AR5
Bebygd
Samferdsel
Fulldyrka jord
Innmarksbeite
Skog
Åpen fastmark
Myr

1:5000

Kartgrunnlag: FKB, NIBIO
Tillatelse: Â© Norge Digitalt
Kartproduksjon: Fylkesmannen i Rogaland

Landbruks ID: 1133-125-1 - Total areal: Data mangler prosenttrekt - Antall polygoner: 2

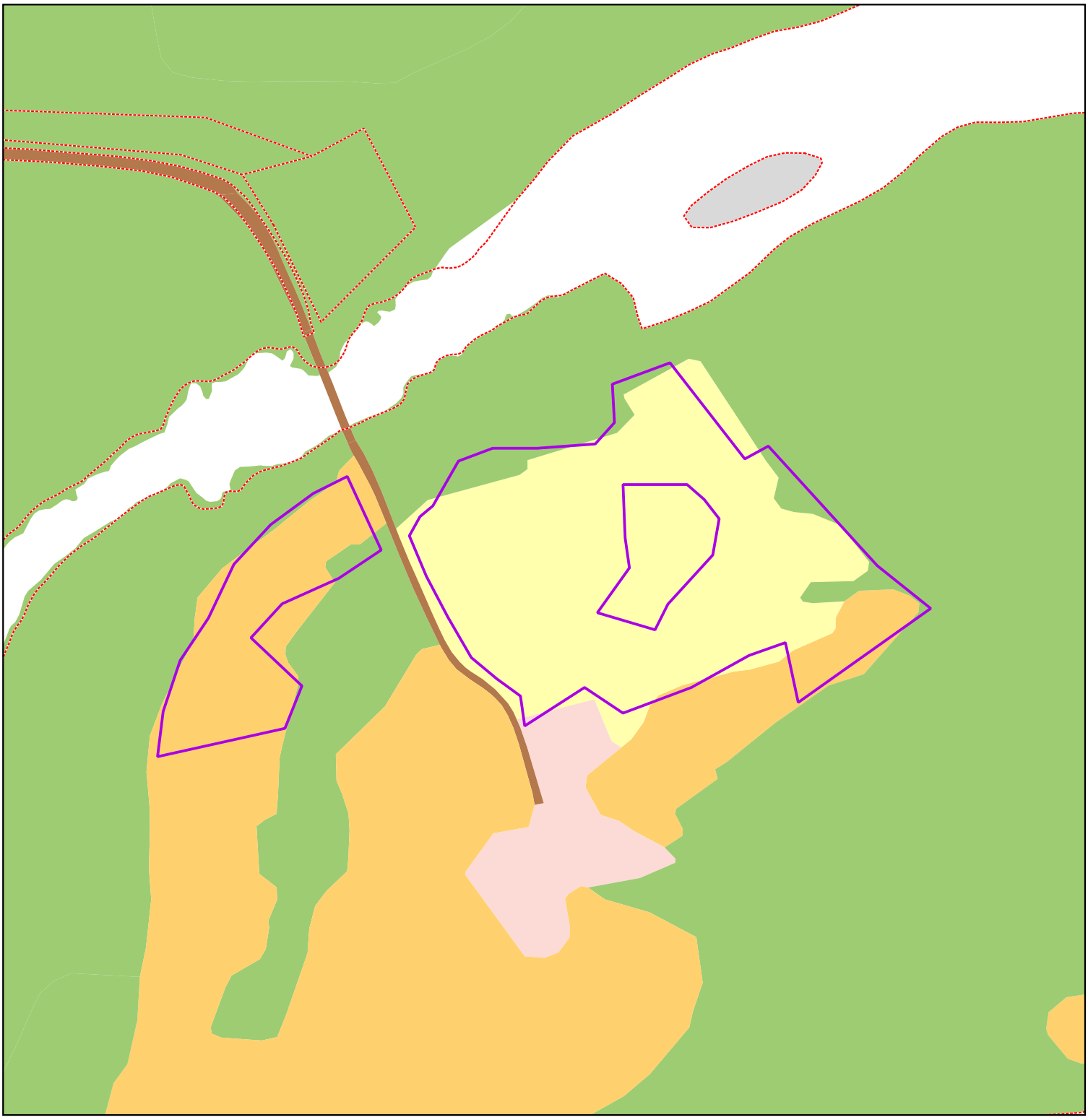

Spreieareal
Eiendomsgrense
AR5
Bebygd
Samferdsel
Fulldyrka jord
Innmarksbeite
Skog
Åpen fastmark

1:1500

Kartgrunnlag: FKB, NIBIO
Tillatelse: Â© Norge Digitalt
Kartproduksjon: Fylkesmannen i Rogaland

Landbruks ID: 1133-126-8 - Total areal: Data mangler prosenttrekt - Antall polygoner: 2

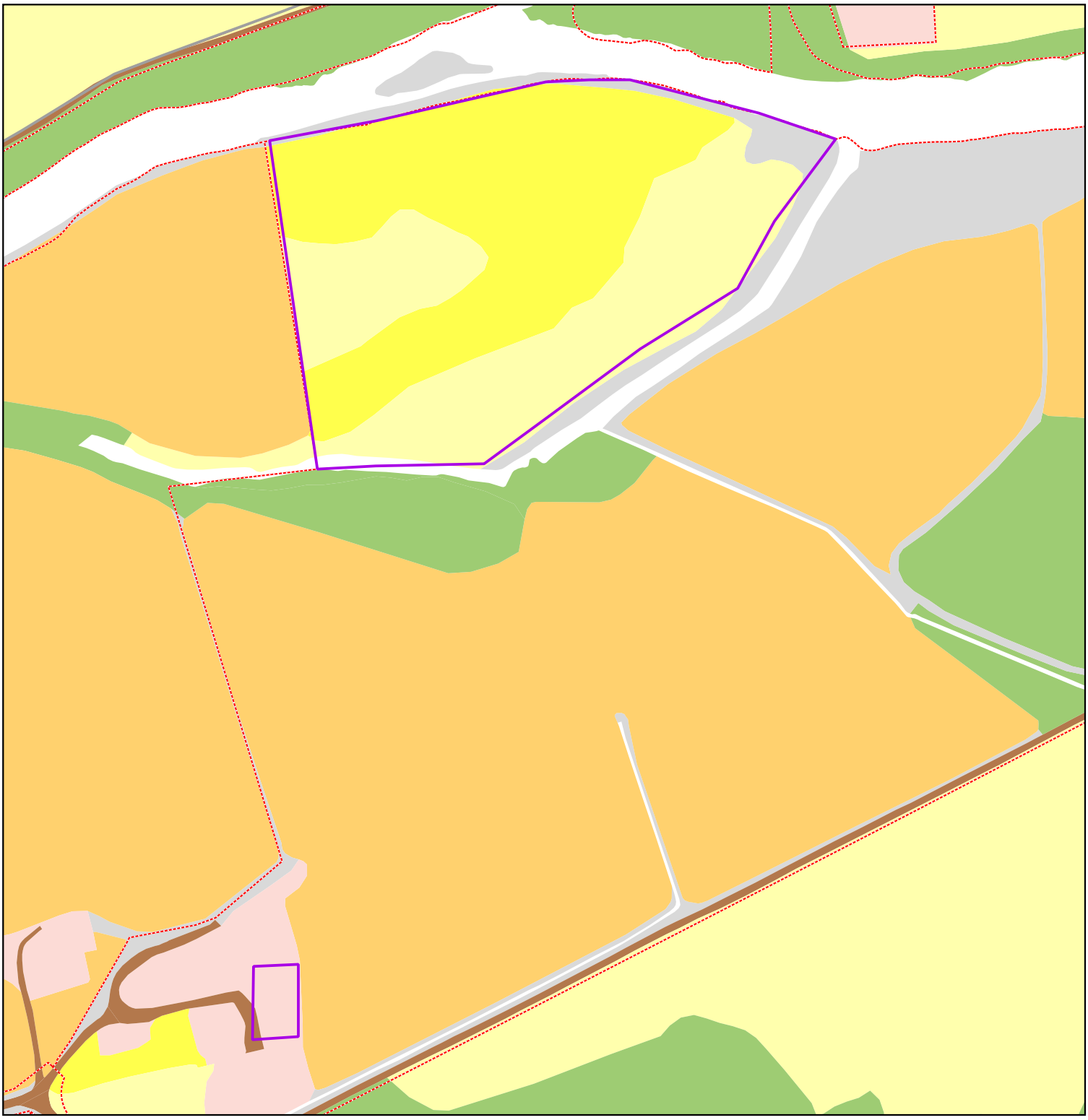

Spreieareal
Annet registrert spreieareal vises i grått
Eiendomsgrense

AR5
Bebygd
Samferdsel
Fulldyrka jord
Overflatedyrka jord
Innmarksbeite
Skog
Åpen fastmark

1:2500

Kartgrunnlag: FKB, NIBIO
Tillatelse: Â© Norge Digitalt
Kartproduksjon: Fylkesmannen i Rogaland

Landbruks ID: 1133-127-1 - Total areal: Data mangler prosenttrekt - Antall polygoner: 6

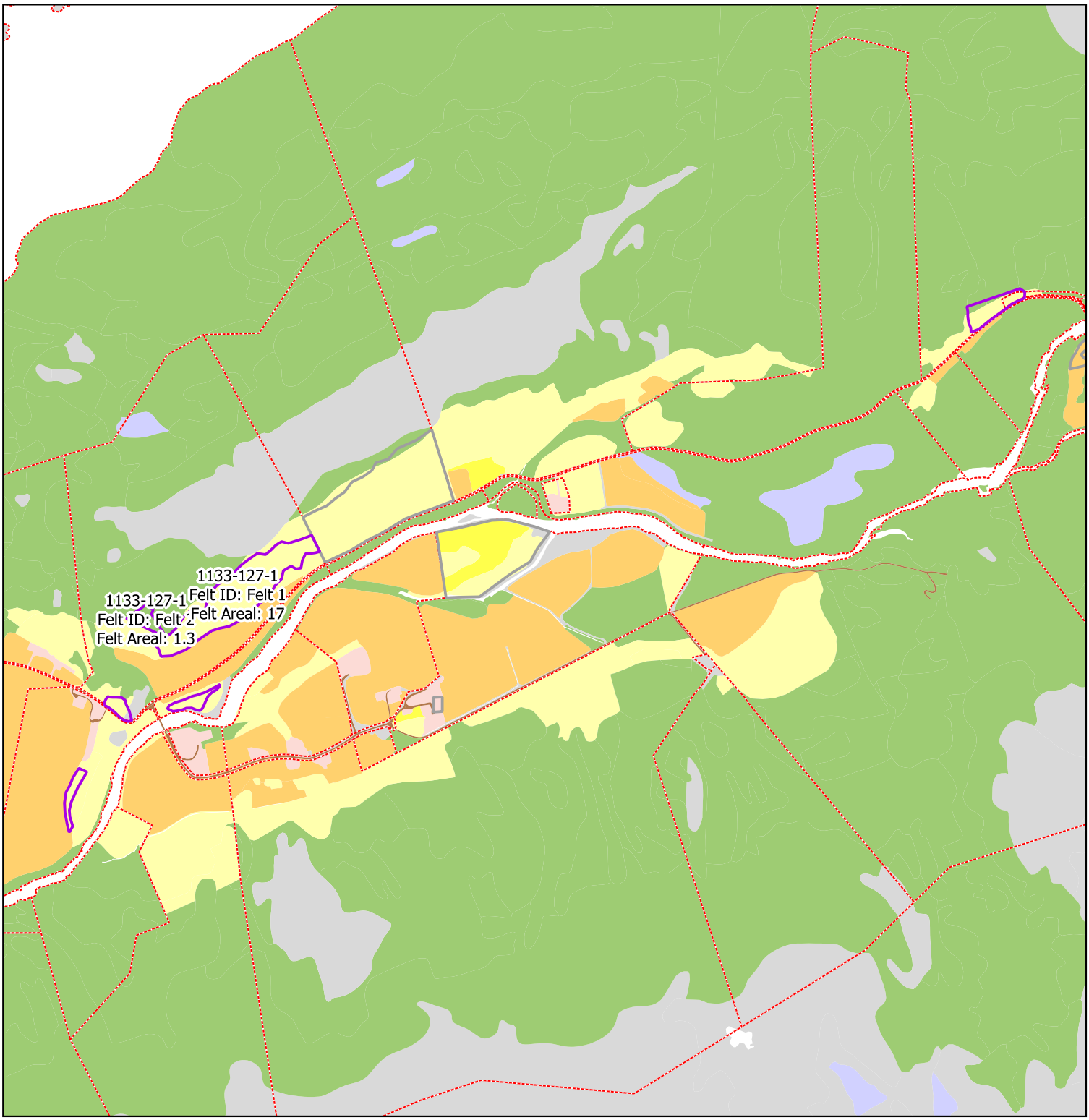

Spreieareal
Annet registrert spreieareal vises i grått
Eiendomsgrense

AR5
Bebygd
Samferdsel
Fulldyrka jord
Overflatedyrka jord
Innmarksbeite
Skog
Åpen fastmark
Myr

1:12500

Kartgrunnlag: FKB, NIBIO
Tillatelse: Â© Norge Digitalt
Kartproduksjon: Fylkesmannen i Rogaland

Landbruks ID: 1133-127-3 - Total areal: Data mangler prosenttrekt - Antall polygoner: 1

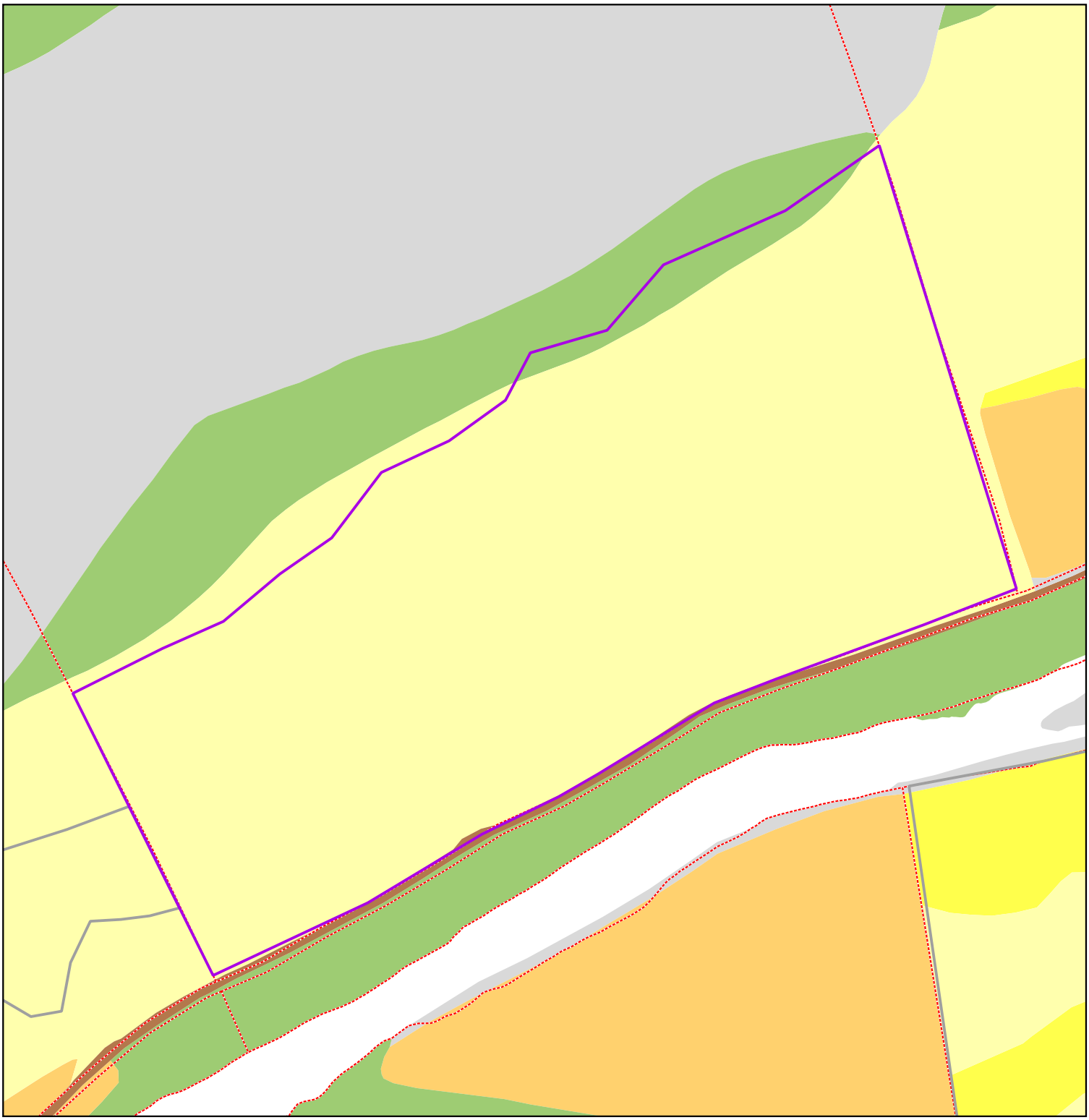

Spreieareal
Annet registrert spreieareal vises i grått
Eiendomsgrense

AR5
Samferdsel
Fulldyrka jord
Overflatedyrka jord
Innmarksbeite
Skog
Åpen fastmark

1:2000

Kartgrunnlag: FKB, NIBIO
Tillatelse: Â© Norge Digitalt
Kartproduksjon: Fylkesmannen i Rogaland

Landbruks ID: 1133-128-3 - Total areal: Data mangler prosenttrekt - Antall polygoner: 7

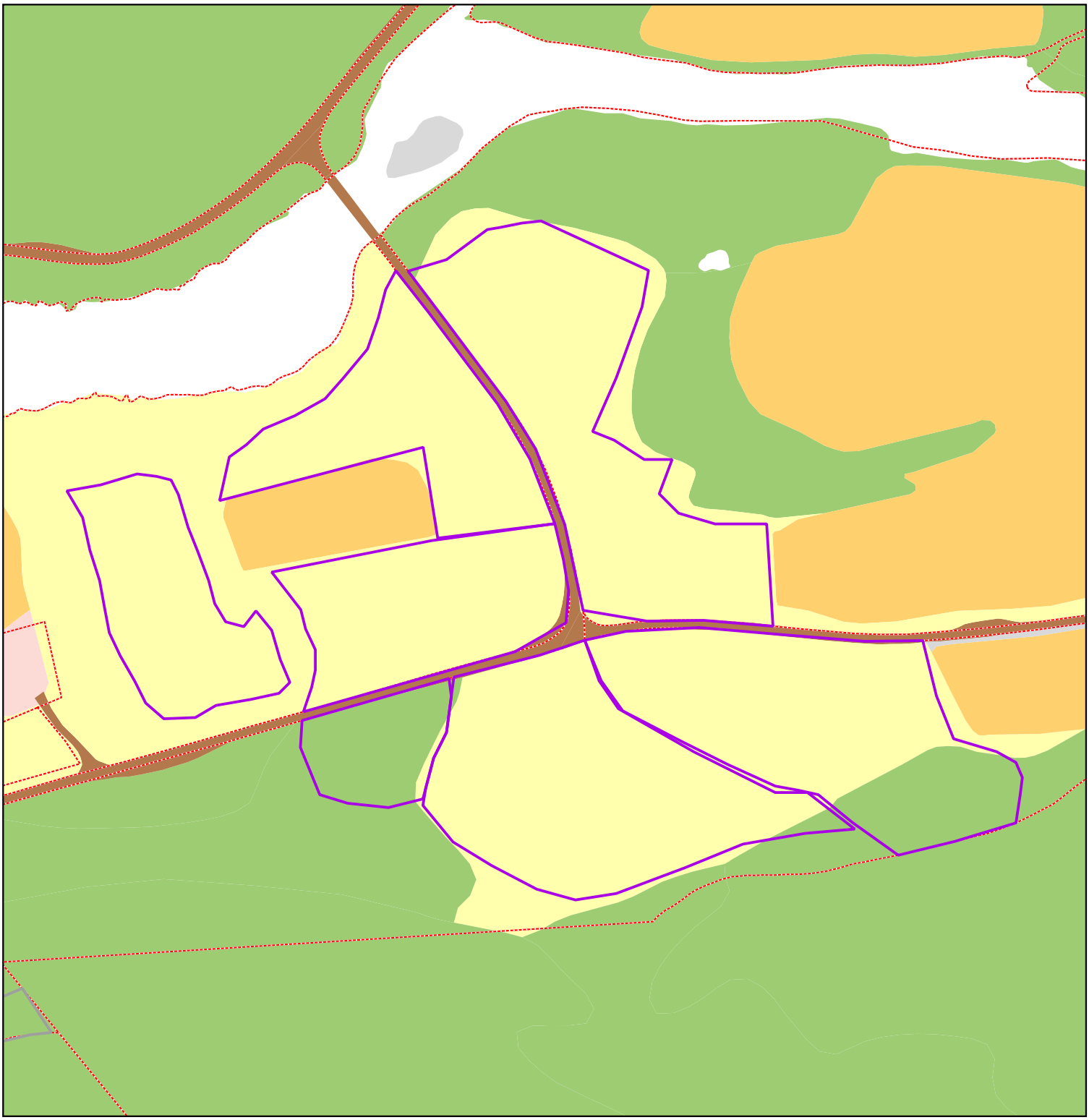

Spreieareal
Annet registrert spreieareal vises i grått
Eiendomsgrense

AR5
Bebygd
Samferdsel
Fulldyrka jord
Innmarksbeite
Skog
Åpen fastmark

1:2000

Kartgrunnlag: FKB, NIBIO
Tillatelse: Â© Norge Digitalt
Kartproduksjon: Fylkesmannen i Rogaland

Landbruks ID: 1133-129-13 - Total areal: Data mangler prosenttrekt - Antall polygoner: 3

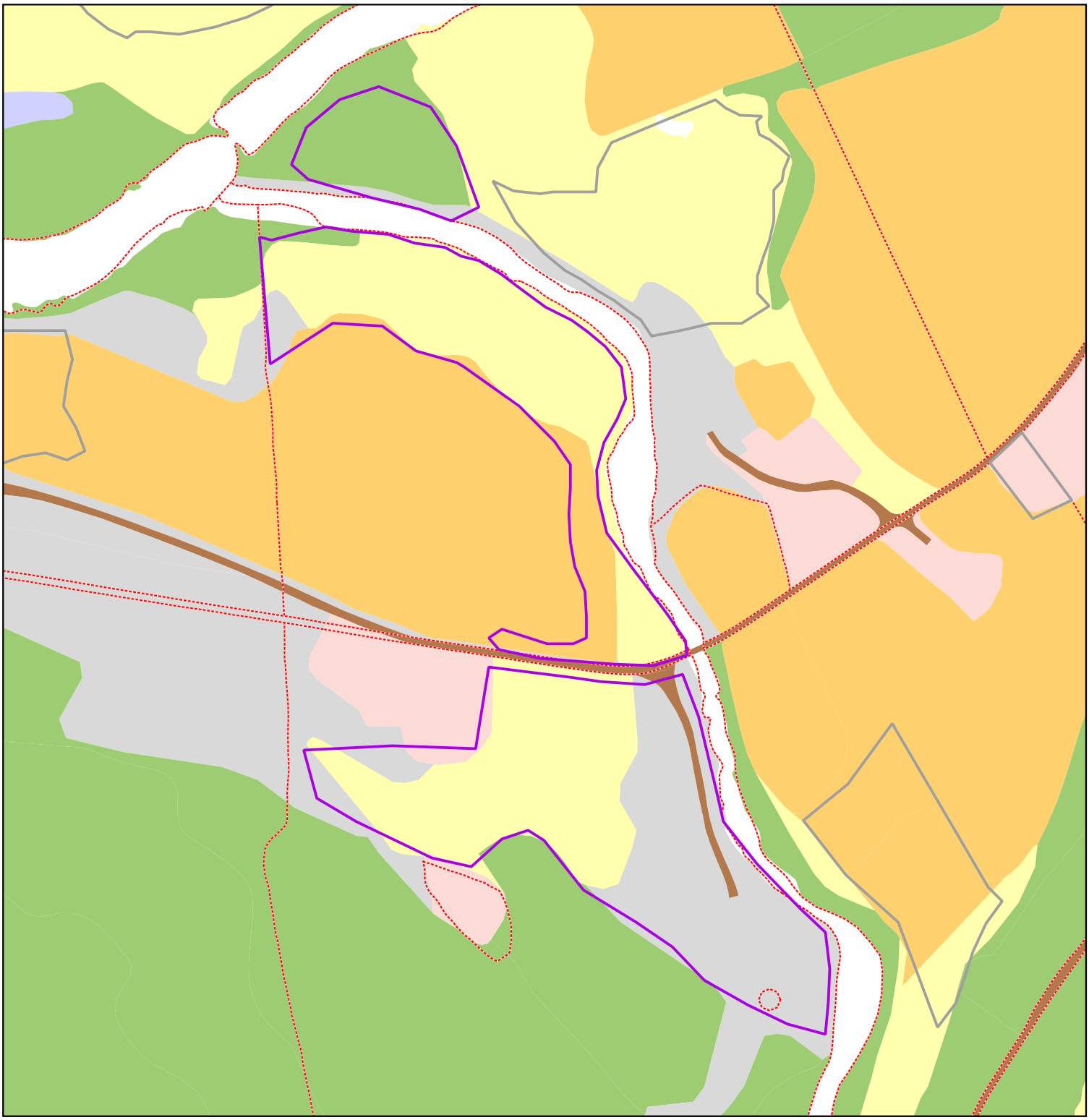

Spreieareal
Annet registrert spreieareal vises i grått
Eiendomsgrense

AR5
Bebygd
Samferdsel
Fulldyrka jord
Innmarksbeite
Skog
Åpen fastmark
Myr

1:3000

Kartgrunnlag: FKB, NIBIO
Tillatelse: Â© Norge Digitalt
Kartproduksjon: Fylkesmannen i Rogaland

Landbruks ID: 1133-129-2 - Total areal: Data mangler prosenttrekt - Antall polygoner: 4

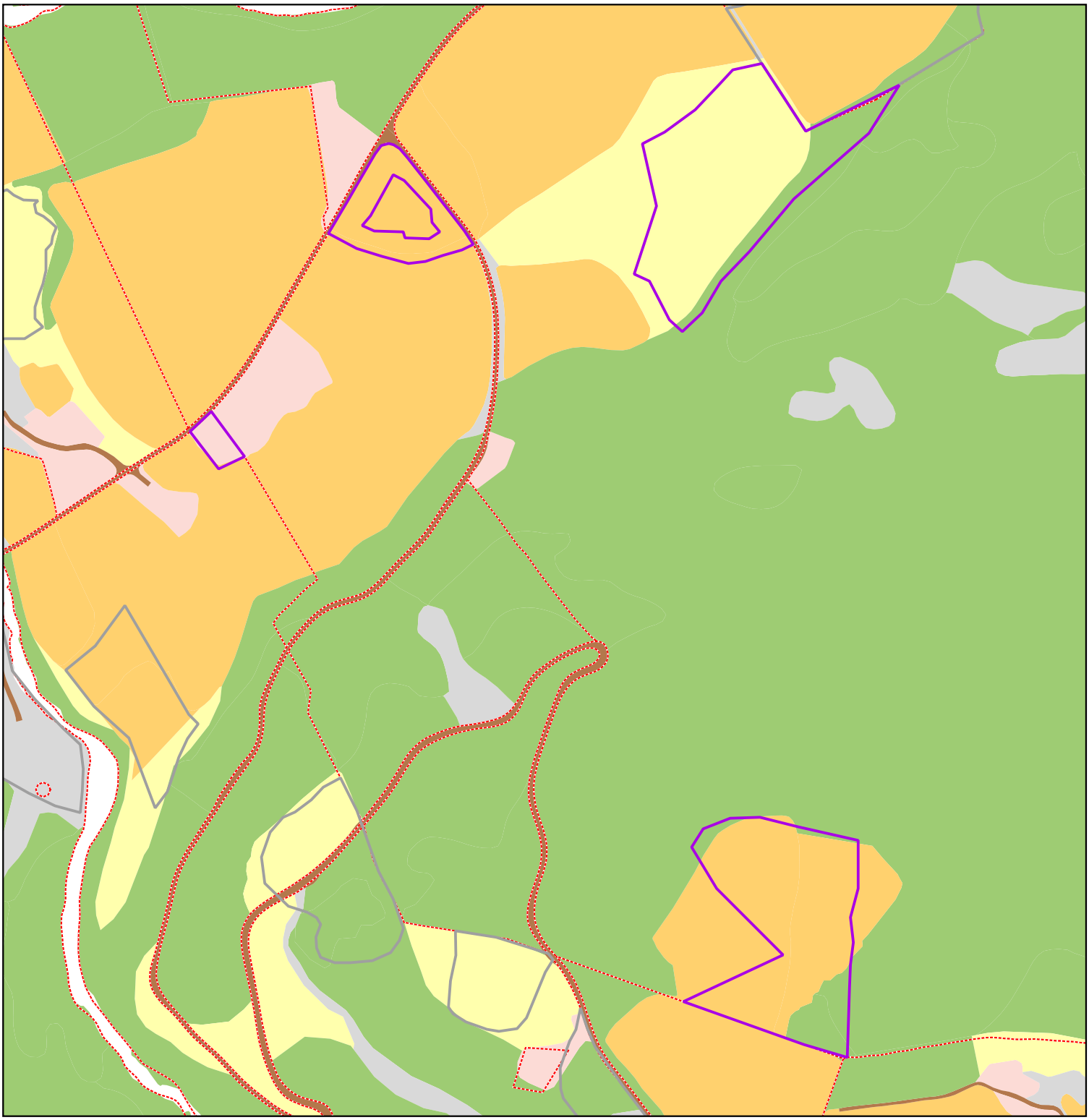

Spreieareal
Annet registrert spreieareal vises i grått
Eiendomsgrense

AR5
Bebygd
Samferdsel
Fulldyrka jord
Innmarksbeite
Skog
Åpen fastmark

1:4500

Kartgrunnlag: FKB, NIBIO
Tillatelse: Â© Norge Digitalt
Kartproduksjon: Fylkesmannen i Rogaland

Landbruks ID: 1133-129-6 - Total areal: Data mangler prosenttrekt - Antall polygoner: 6

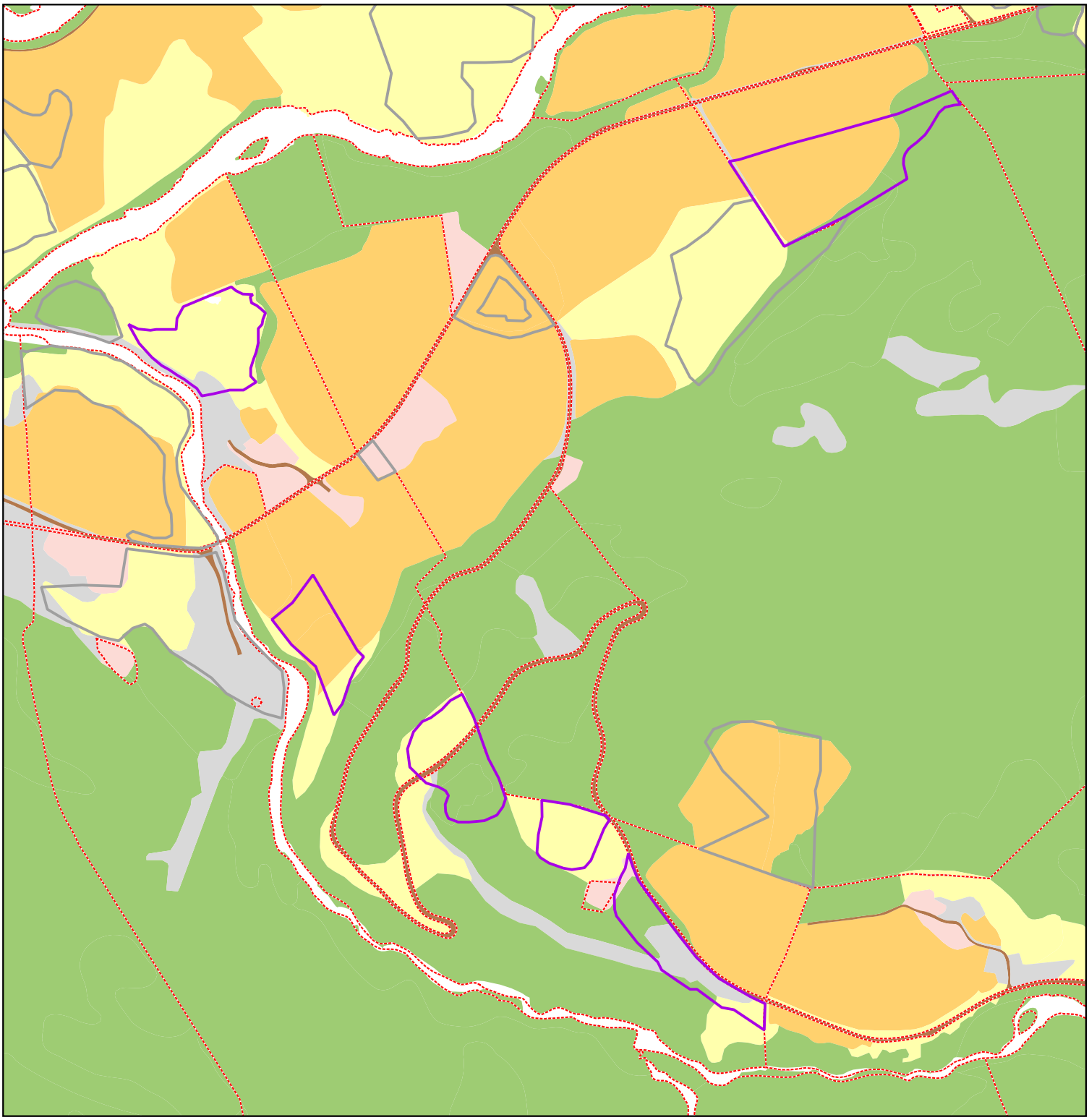

Spreieareal
Annet registrert spreieareal vises i grått
Eiendomsgrense

AR5
Bebygd
Samferdsel
Fulldyrka jord
Innmarksbeite
Skog
Åpen fastmark

1:6500

Kartgrunnlag: FKB, NIBIO
Tillatelse: Â© Norge Digitalt
Kartproduksjon: Fylkesmannen i Rogaland

Landbruks ID: 1133-13-4 - Total areal: Data mangler prosenttrekt - Antall polygoner: 1

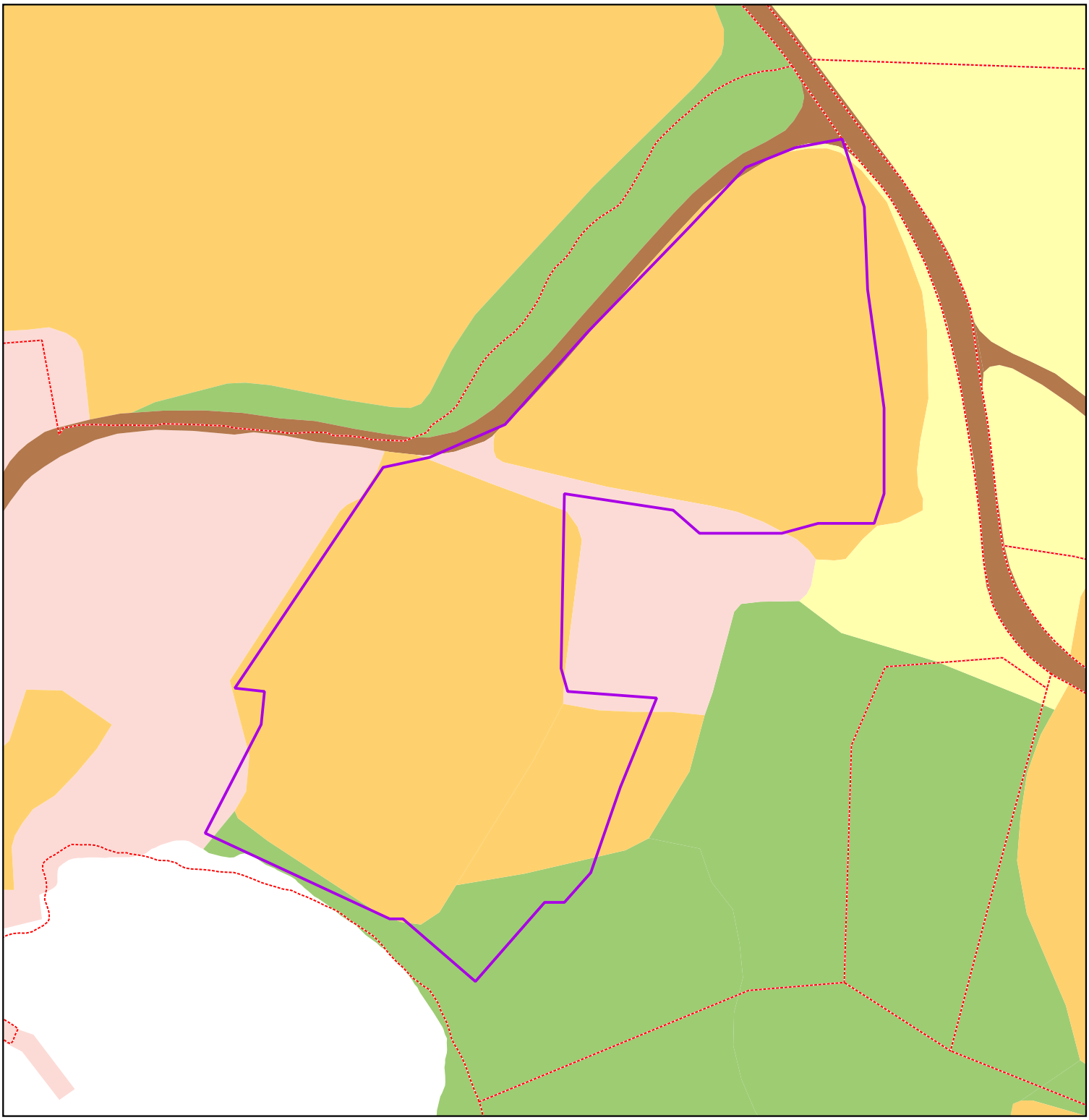

Spreieareal
Eiendomsgrense

AR5
Bebygd
Samferdsel
Fulldyrka jord
Innmarksbeite
Skog

1:1000

Kartgrunnlag: FKB, NIBIO
Tillatelse: Â© Norge Digitalt
Kartproduksjon: Fylkesmannen i Rogaland

Landbruks ID: 1133-130-1 - Total areal: Data mangler prosenttrekt - Antall polygoner: 3

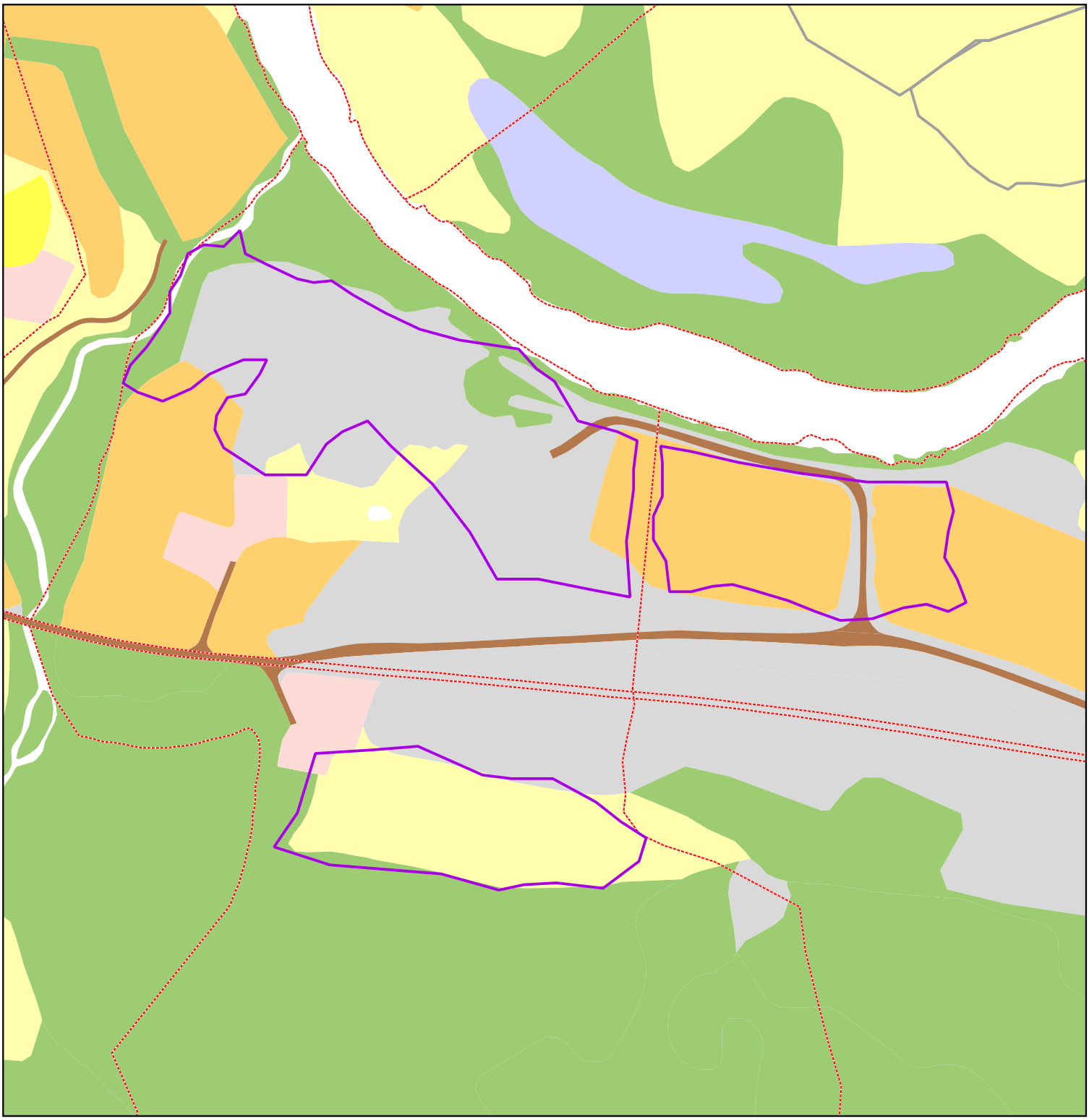

Spreieareal
Annet registrert spreieareal vises i grått
Eiendomsgrense

AR5
Bebygd
Samferdsel
Fulldyrka jord
Overflatedyrka jord
Innmarksbeite
Skog
Åpen fastmark
Myr

1:3000

Kartgrunnlag: FKB, NIBIO
Tillatelse: Â© Norge Digitalt
Kartproduksjon: Fylkesmannen i Rogaland

Landbruks ID: 1133-133-2 - Total areal: Data mangler prosenttrekt - Antall polygoner: 5

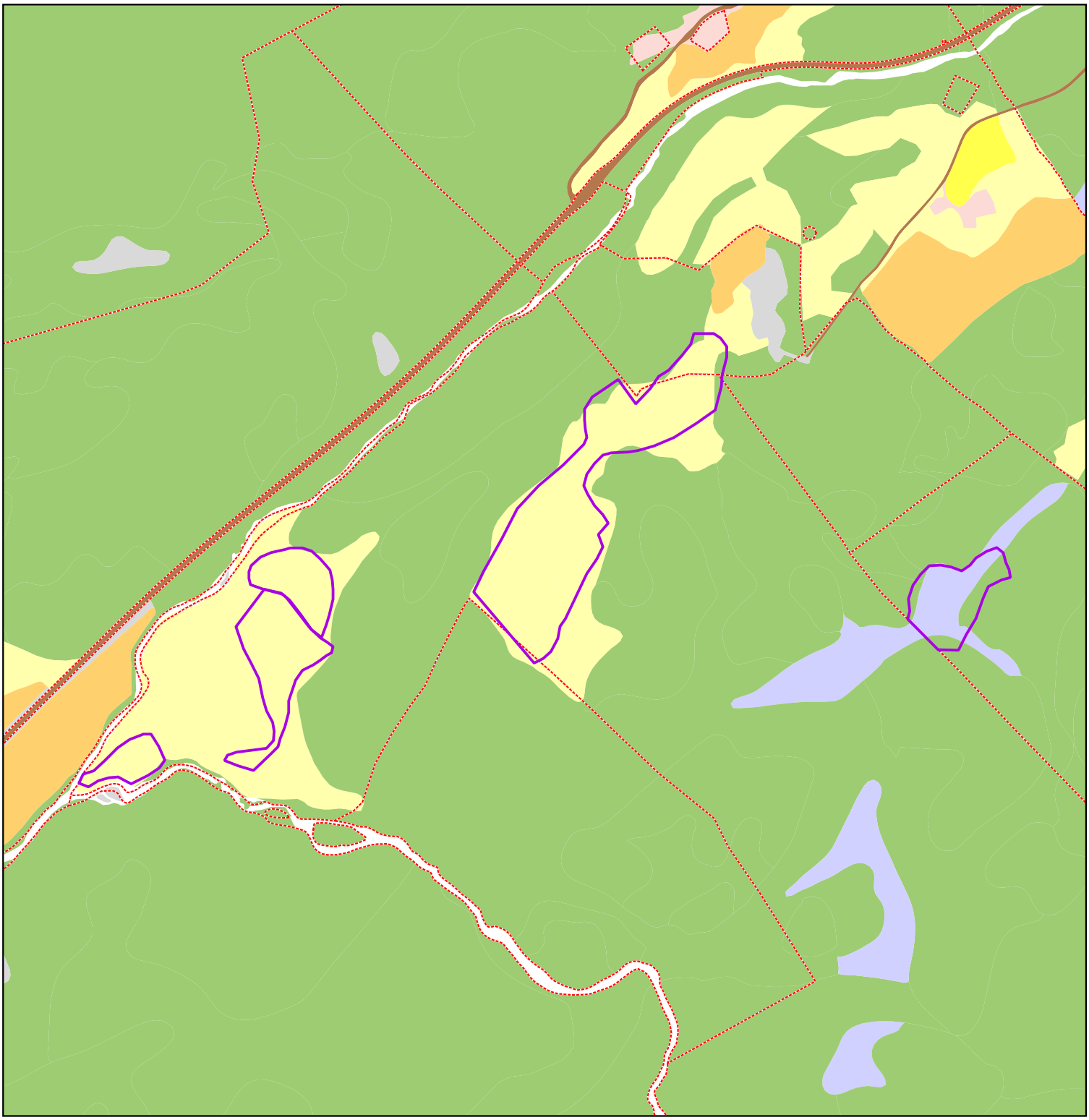

Spreieareal
Eiendomsgrense

AR5

Bebygd

Samferdsel
Fulldyrka jord
Overflatedyrka jord
Innmarksbeite

Skog
Åpen fastmark
Myr

1:6000

Kartgrunnlag: FKB, NIBIO
Tillatelse: Â© Norge Digitalt
Kartproduksjon: Fylkesmannen i Rogaland

Landbruks ID: 1133-134-1 - Total areal: Data mangler prosenttrekt - Antall polygoner: 4

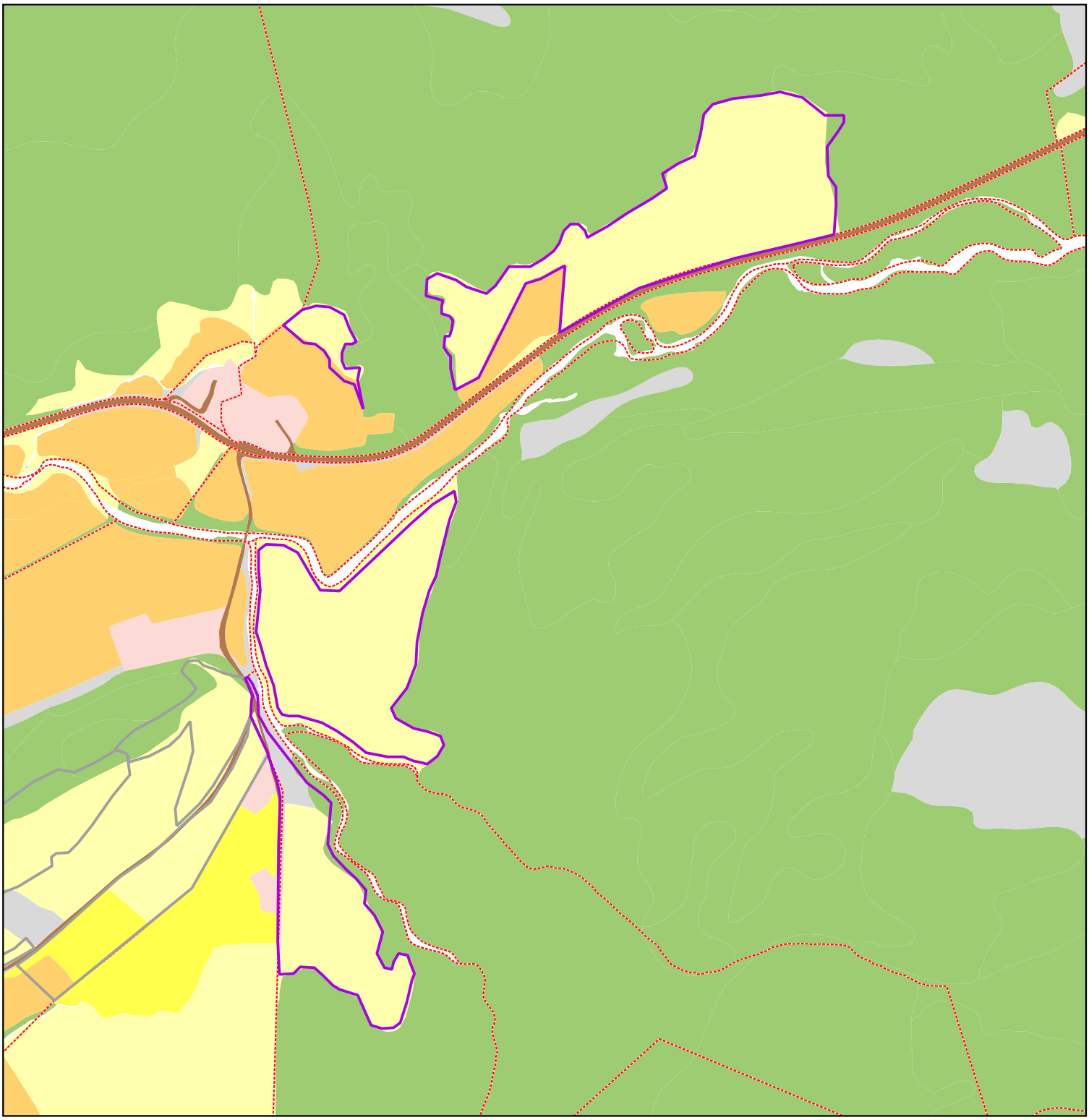

Spreieareal
Annet registrert spreieareal vises i grått
Eiendomsgrense

AR5
Bebygd
Samferdsel
Fulldyrka jord
Overflatedyrka jord
Innmarksbeite
Skog
Åpen fastmark

1:6000

Kartgrunnlag: FKB, NIBIO
Tillatelse: Â© Norge Digitalt
Kartproduksjon: Fylkesmannen i Rogaland

Landbruks ID: 1133-134-4 - Total areal: Data mangler prosenttrekt - Antall polygoner: 7

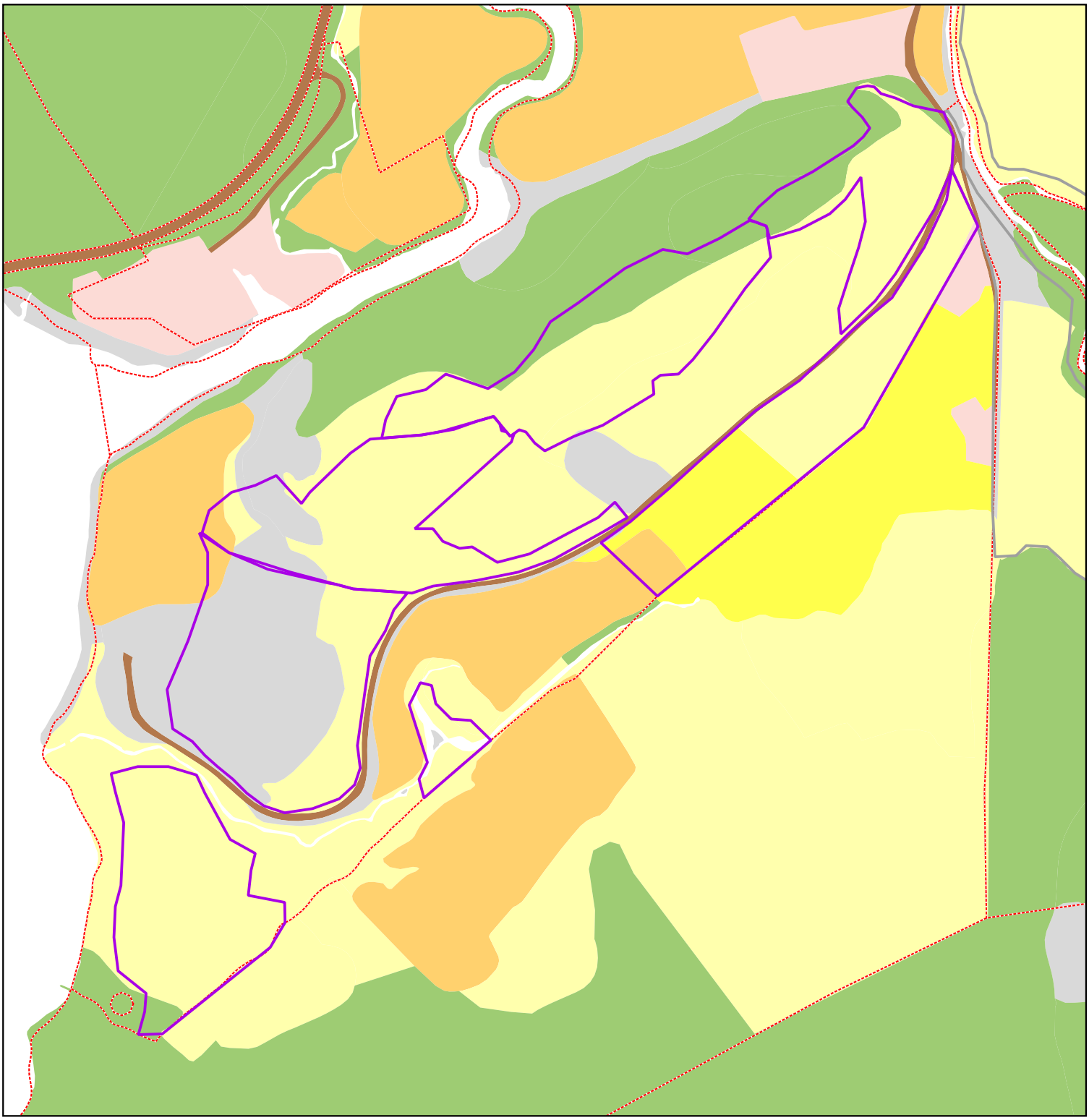

Spreieareal
Annet registrert spreieareal vises i grått
Eiendomsgrense

AR5
Bebygd
Samferdsel
Fulldyrka jord
Overflatedyrka jord
Innmarksbeite
Skog
Åpen fastmark

1:4000

Kartgrunnlag: FKB, NIBIO
Tillatelse: Â© Norge Digitalt
Kartproduksjon: Fylkesmannen i Rogaland

Landbruks ID: 1133-137-1 - Total areal: Data mangler prosenttrekt - Antall polygoner: 6

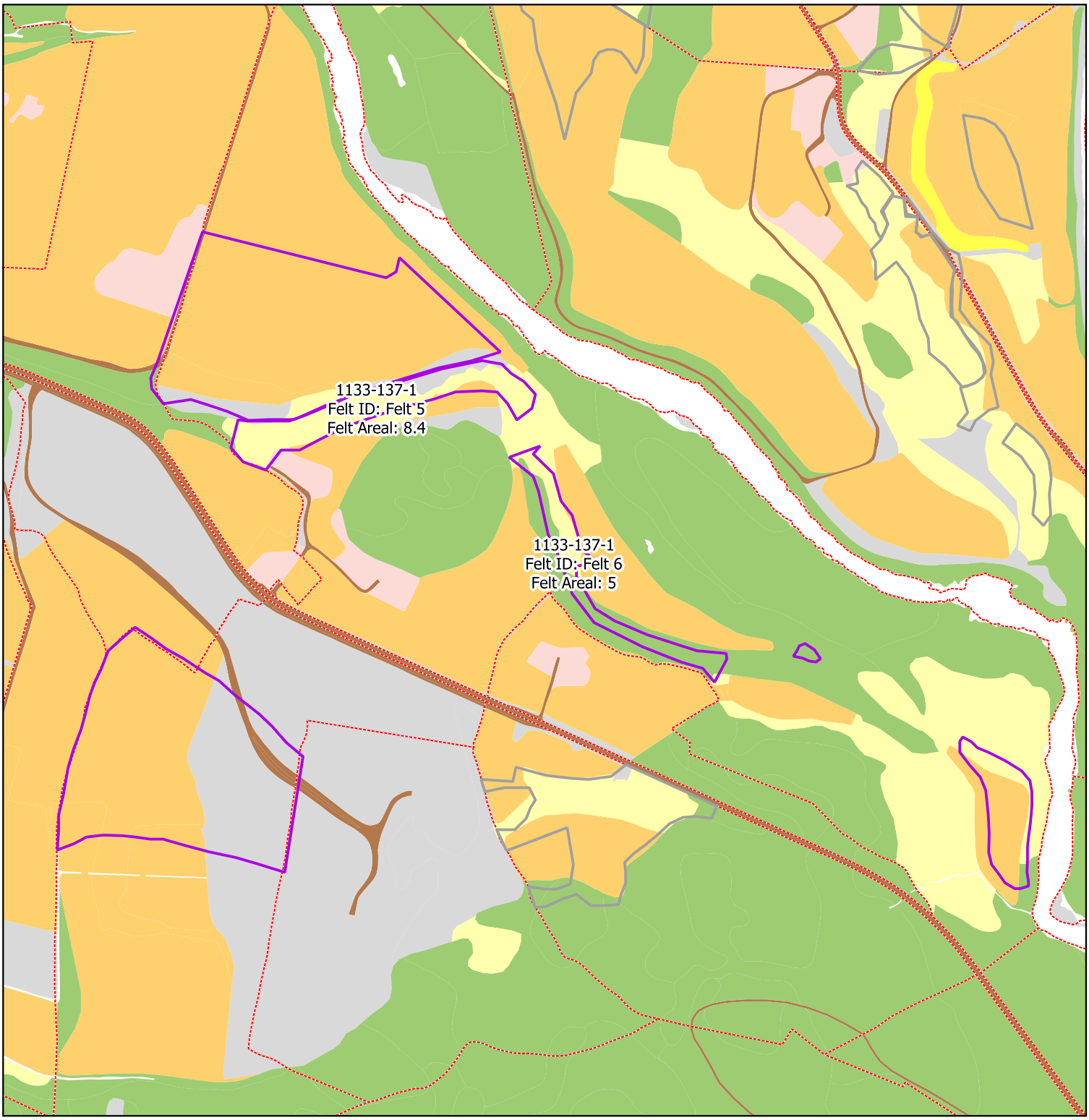

Spreieareal
Annet registrert spreieareal vises i grått
Eiendomsgrense

AR5
Bebygd
Samferdsel
Fulldyrka jord
Overflatedyrka jord
Innmarksbeite
Skog
Åpen fastmark

1:6500

Kartgrunnlag: FKB, NIBIO
Tillatelse: Â© Norge Digitalt
Kartproduksjon: Fylkesmannen i Rogaland

Landbruks ID: 1133-137-3 - Total areal: Data mangler prosenttrekt - Antall polygoner: 3

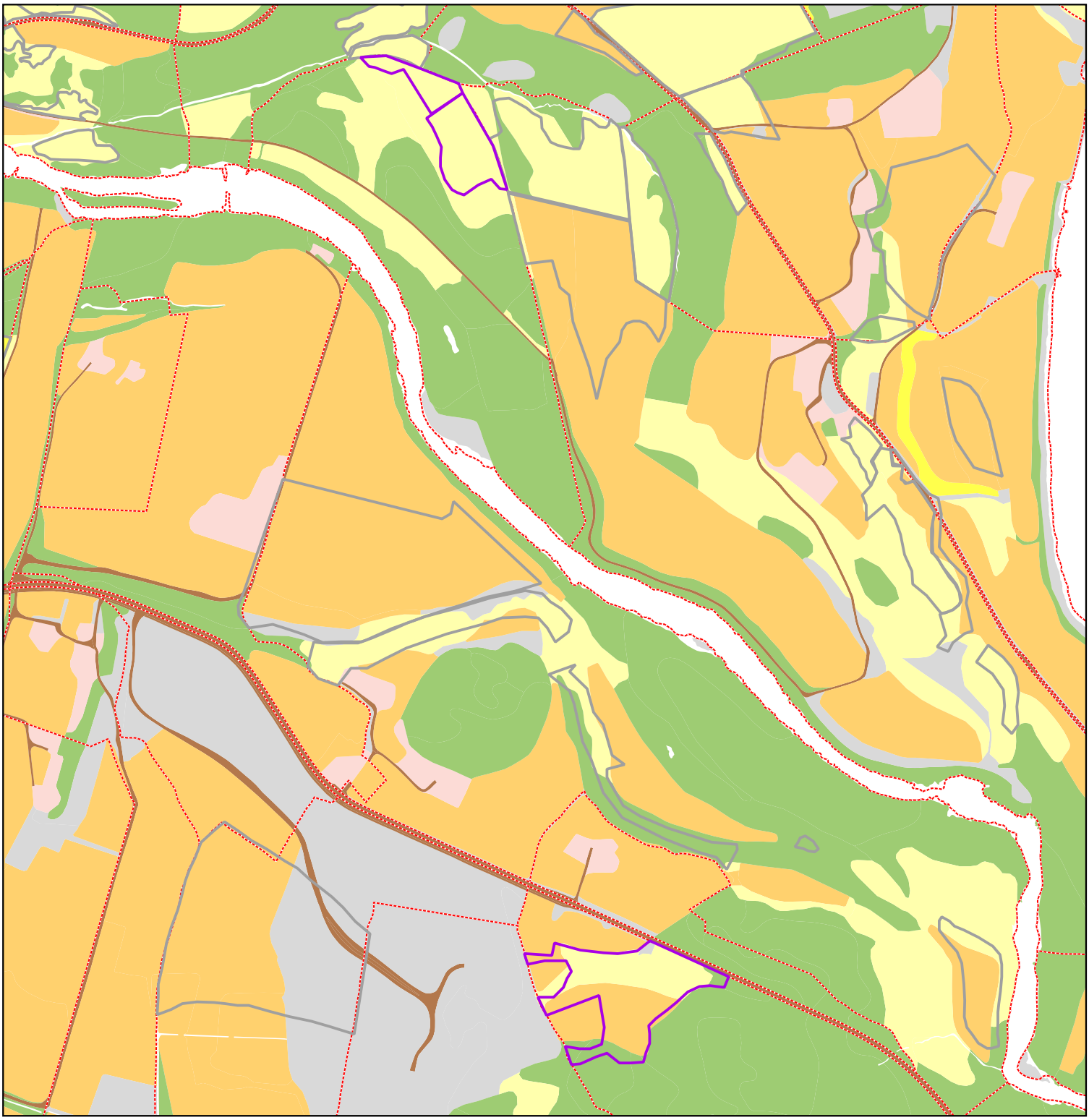

Spreieareal
Annet registrert spreieareal vises i grått
Eiendomsgrense

AR5
Bebygd
Samferdsel
Fulldyrka jord
Overflatedyrka jord
Innmarksbeite
Skog
Åpen fastmark

1:7500

Kartgrunnlag: FKB, NIBIO
Tillatelse: Â© Norge Digitalt
Kartproduksjon: Fylkesmannen i Rogaland

Landbruks ID: 1133-138-2 - Total areal: Data mangler prosenttrekt - Antall polygoner: 6

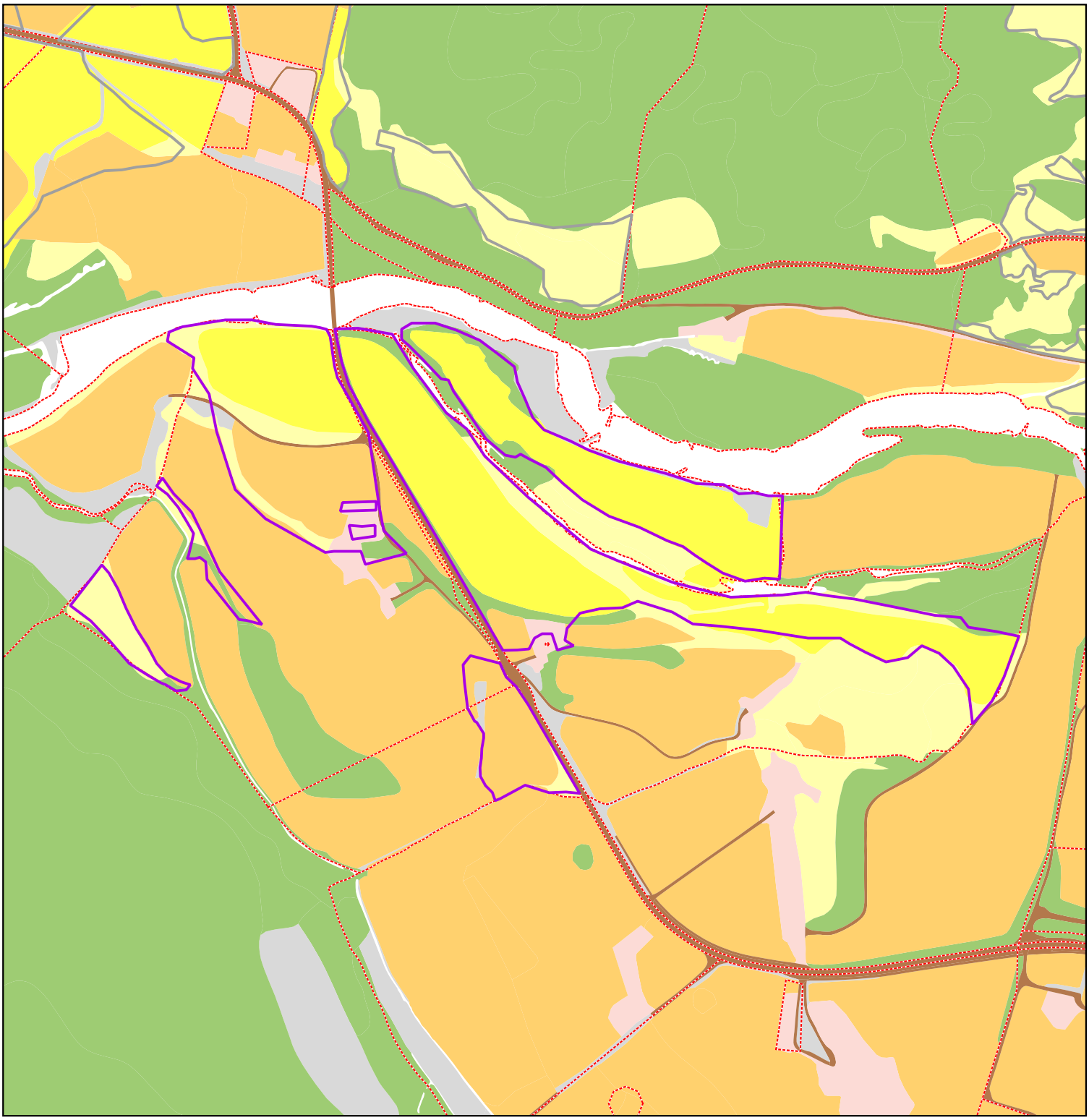

Spreieareal
Annet registrert spreieareal vises i grått
Eiendomsgrense

AR5
Bebygd
Samferdsel
Fulldyrka jord
Overflatedyrka jord
Innmarksbeite
Skog
Åpen fastmark

1:6000

Kartgrunnlag: FKB, NIBIO
Tillatelse: Â© Norge Digitalt
Kartproduksjon: Fylkesmannen i Rogaland

Landbruks ID: 1133-139-2 - Total areal: Data mangler prosenttrekt - Antall polygoner: 4

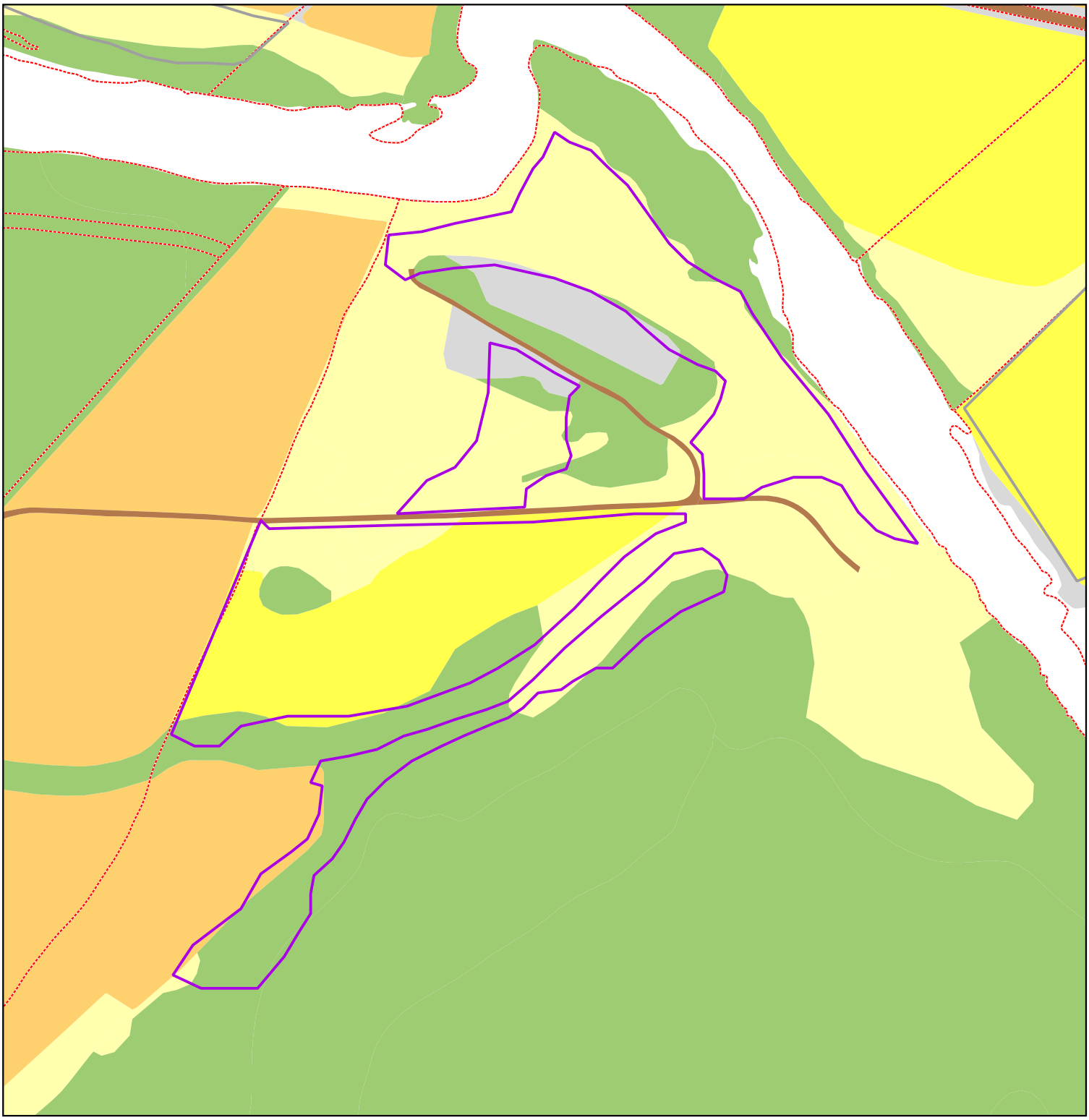

Spreieareal
Annet registrert spreieareal vises i grått
Eiendomsgrense

AR5
Samferdsel
Fulldyrka jord
Overflatedyrka jord
Innmarksbeite
Skog
Åpen fastmark

1:3000

Kartgrunnlag: FKB, NIBIO
Tillatelse: Â© Norge Digitalt
Kartproduksjon: Fylkesmannen i Rogaland

Landbruks ID: 1133-14-3 - Total areal: Data mangler prosenttrekt - Antall polygoner: 2

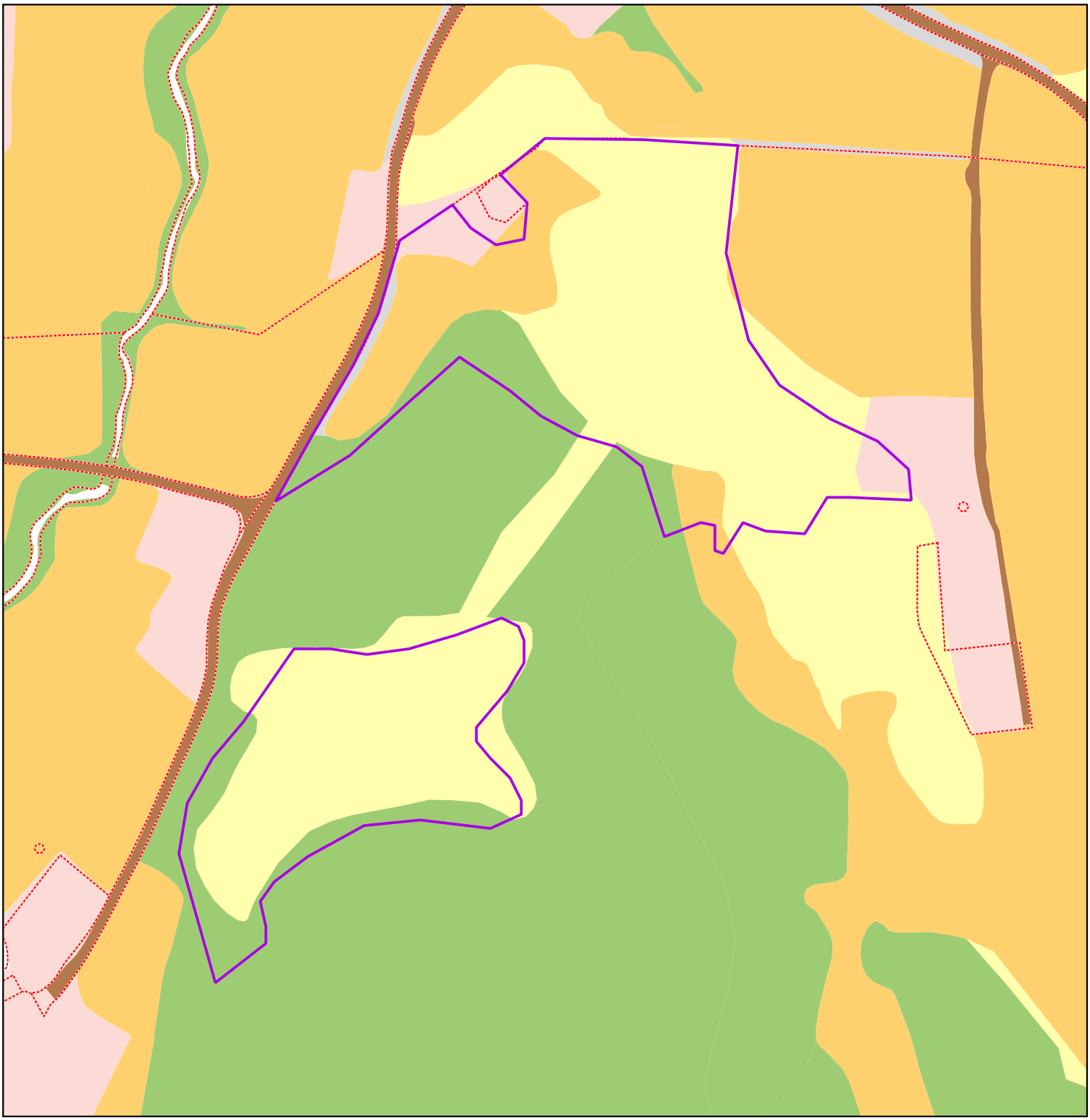

Spreieareal
Eiendomsgrense
AR5
Bebygd
Samferdsel
Fulldyrka jord
Innmarksbeite
Skog
Åpen fastmark

1:2000

Kartgrunnlag: FKB, NIBIO
Tillatelse: Â© Norge Digitalt
Kartproduksjon: Fylkesmannen i Rogaland

Landbruks ID: 1133-141-1 - Total areal: Data mangler prosenttrekt - Antall polygoner: 4

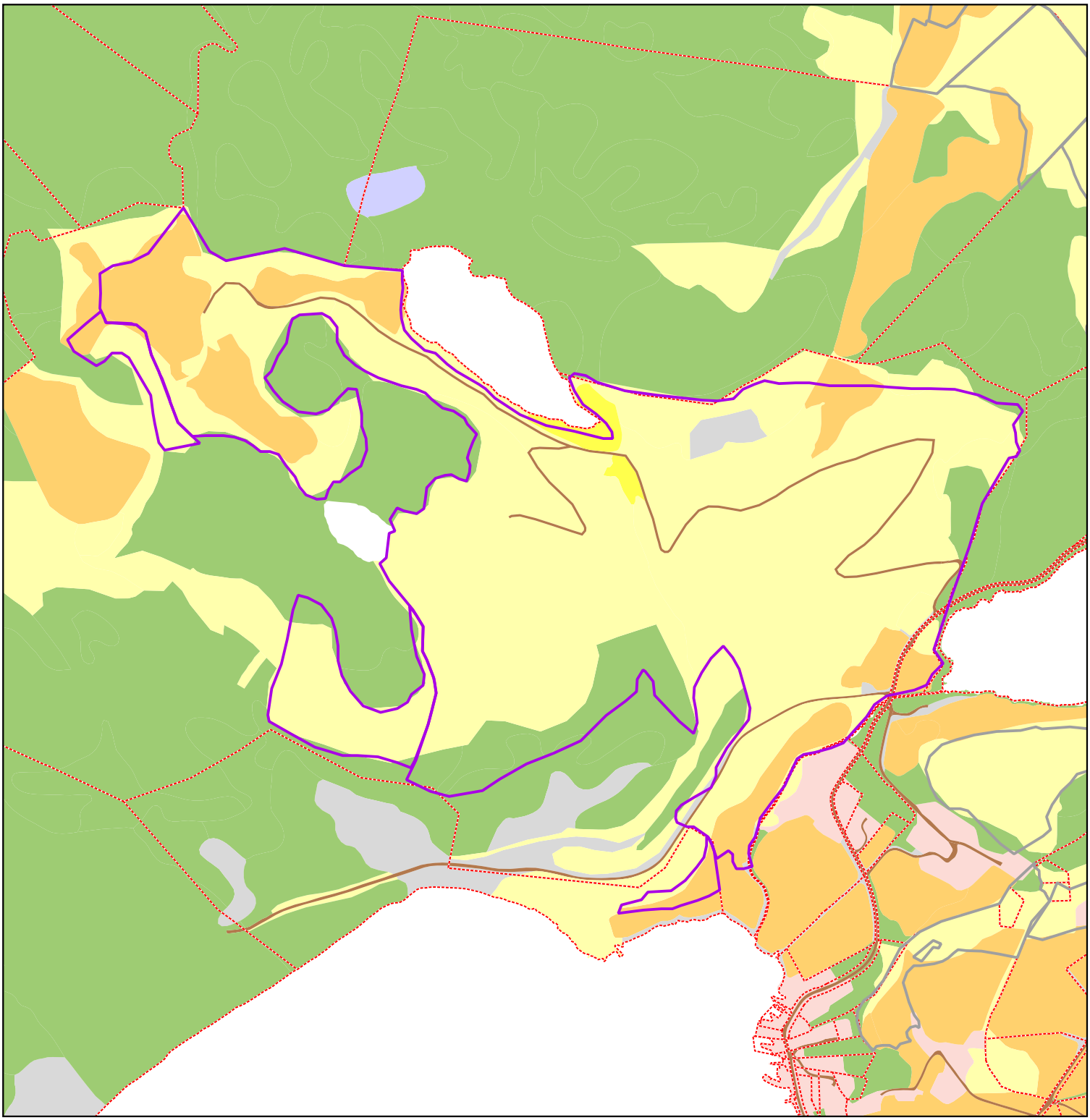

Spreieareal
Annet registrert spreieareal vises i grått
Eiendomsgrense

AR5
Bebygd
Samferdsel
Fulldyrka jord
Overflatedyrka jord
Innmarksbeite
Skog
Åpen fastmark
Myr

1:7000

Kartgrunnlag: FKB, NIBIO
Tillatelse: Â© Norge Digitalt
Kartproduksjon: Fylkesmannen i Rogaland

Landbruks ID: 1133-141-2 - Total areal: Data mangler prosenttrekt - Antall polygoner: 4

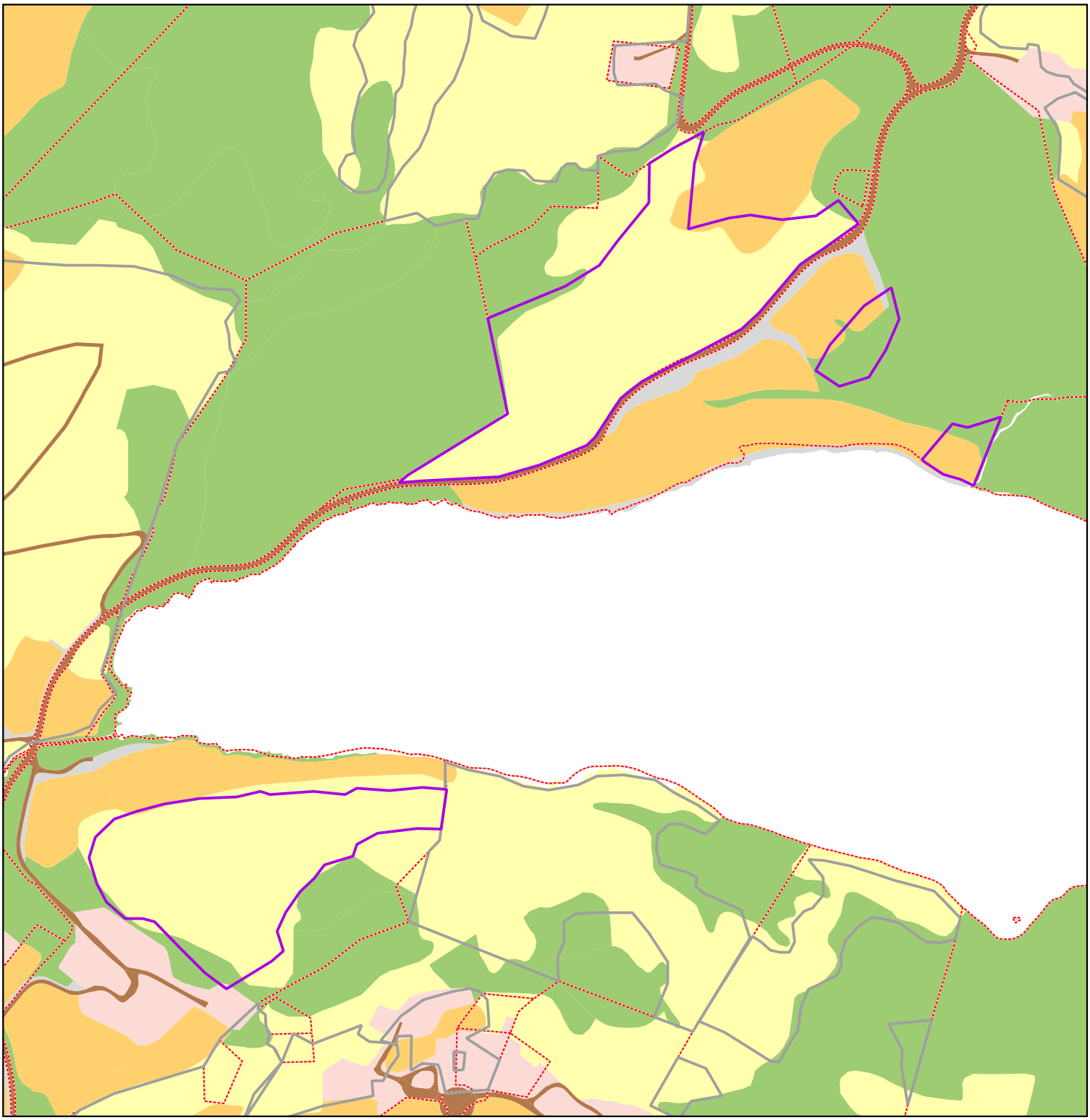

Spreieareal
Annet registrert spreieareal vises i grått
Eiendomsgrense

AR5
Bebygd
Samferdsel
Fulldyrka jord
Innmarksbeite
Skog
Åpen fastmark

1:4500

Kartgrunnlag: FKB, NIBIO
Tillatelse: Â© Norge Digitalt
Kartproduksjon: Fylkesmannen i Rogaland

Landbruks ID: 1133-142-1 - Total areal: Data mangler prosenttrekt - Antall polygoner: 2

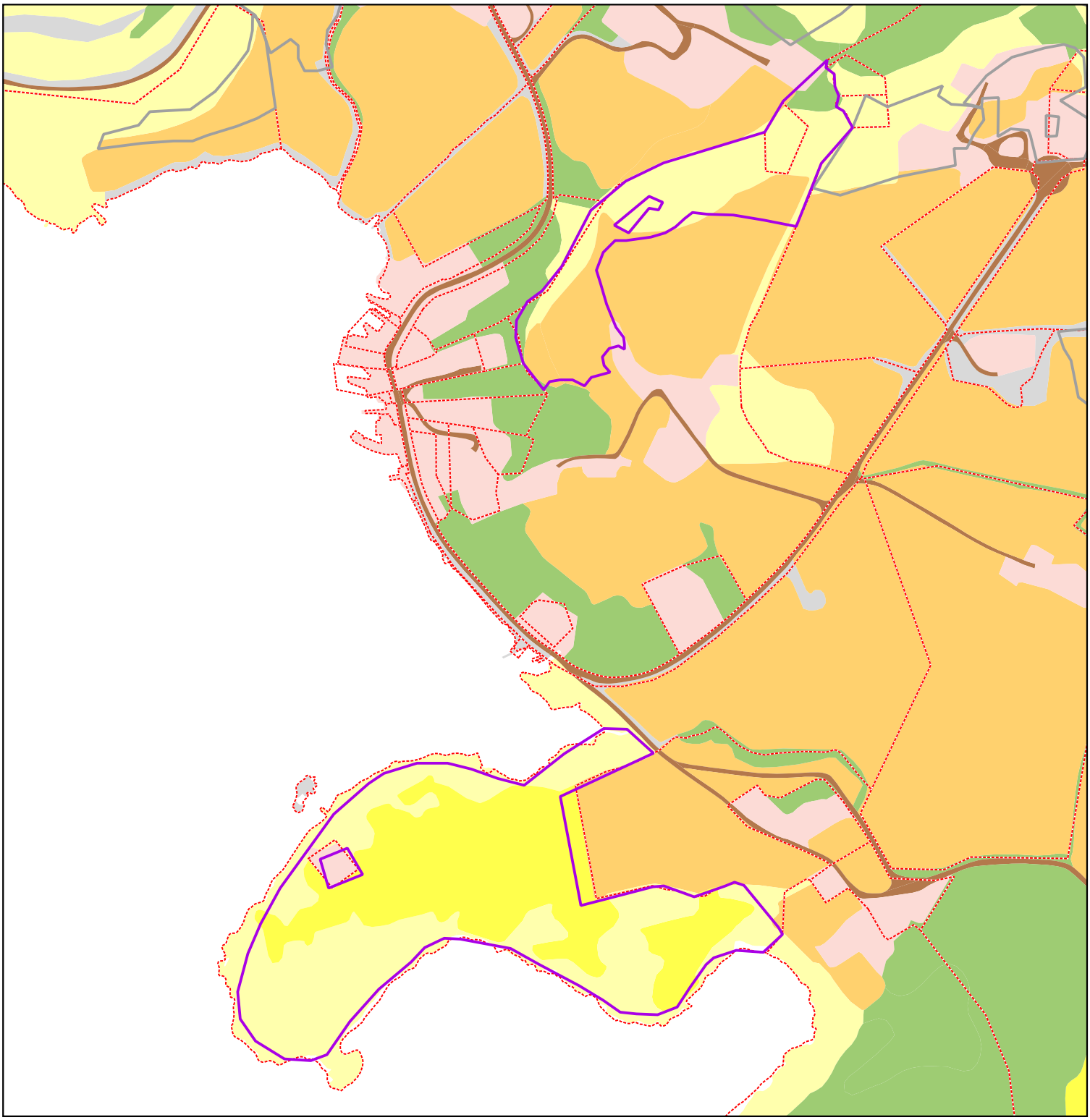

Spreieareal
Annet registrert spreieareal vises i grått
Eiendomsgrense

AR5
Bebygd
Samferdsel
Fulldyrka jord
Overflatedyrka jord
Innmarksbeite
Skog
Åpen fastmark

1:4000

Kartgrunnlag: FKB, NIBIO
Tillatelse: Â© Norge Digitalt
Kartproduksjon: Fylkesmannen i Rogaland

Landbruks ID: 1133-142-10 - Total areal: Data mangler prosenttrekt - Antall polygoner: 3

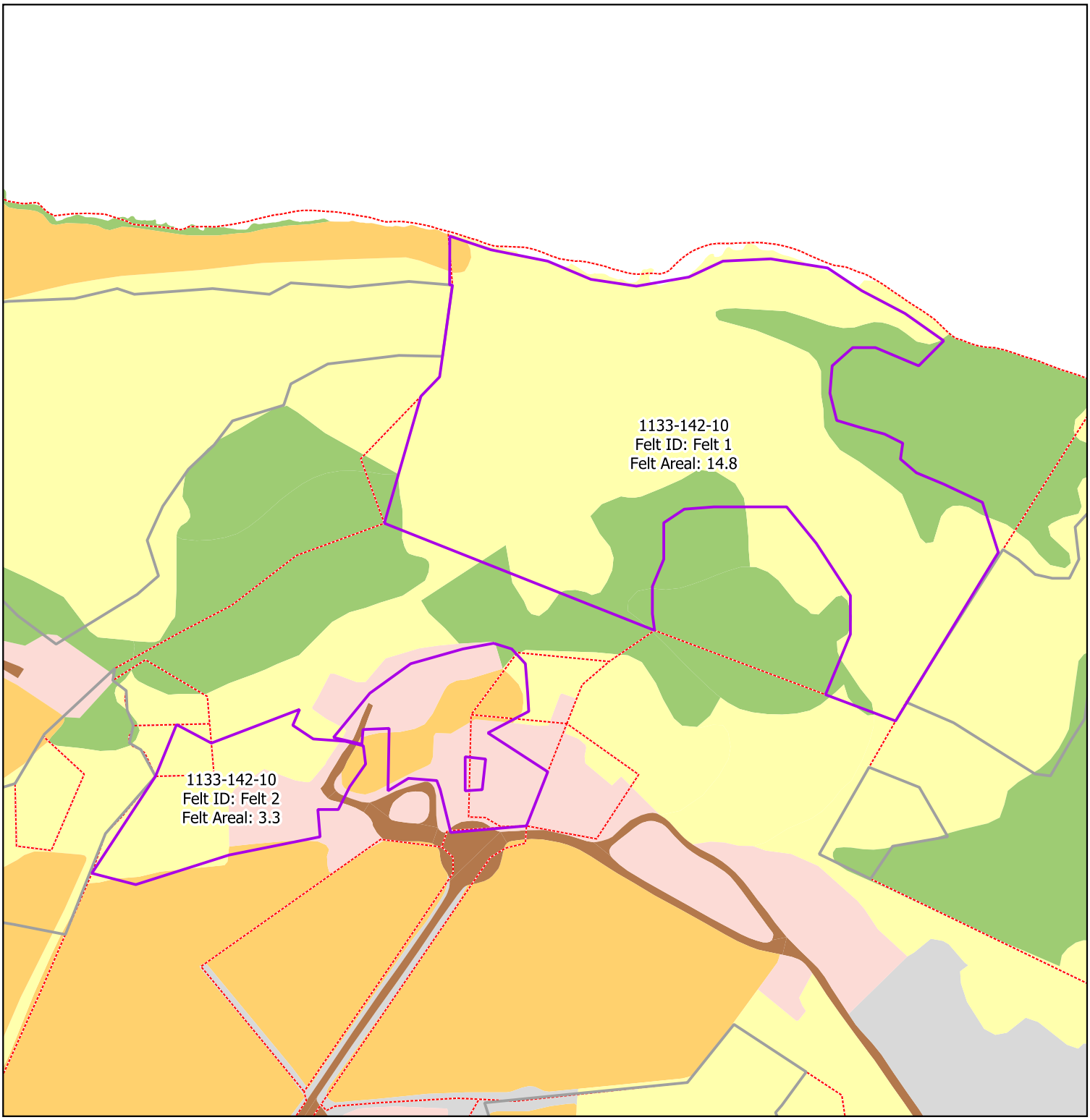

Spreieareal
Annet registrert spreieareal vises i grått
Eiendomsgrense

AR5
Bebygd
Samferdsel
Fulldyrka jord
Innmarksbeite
Skog
Åpen fastmark

1:2500

Kartgrunnlag: FKB, NIBIO
Tillatelse: Â© Norge Digitalt
Kartproduksjon: Fylkesmannen i Rogaland

Landbruks ID: 1133-142-2 - Total areal: 2.4 - Antall polygoner: 1

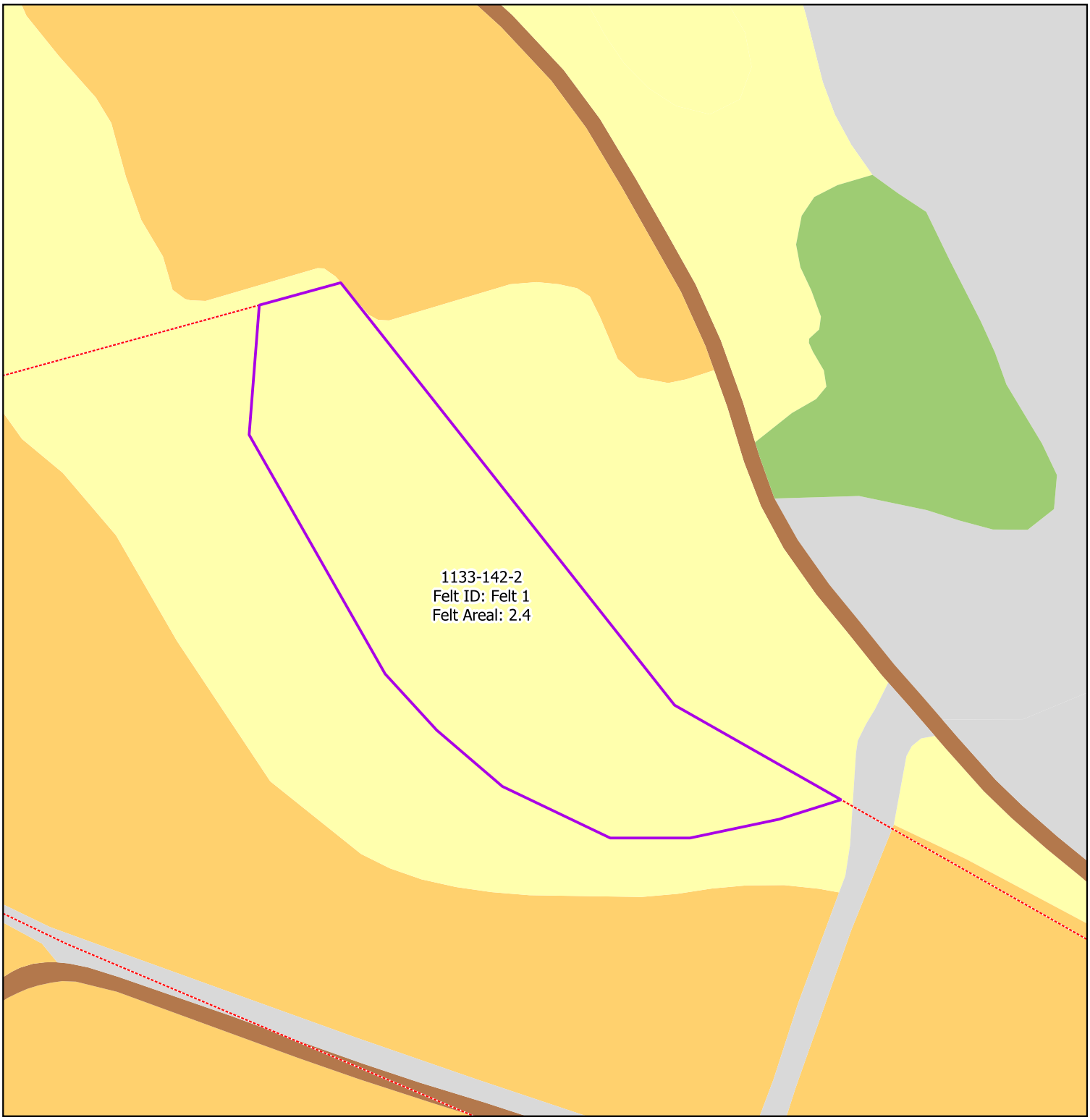

Spreieareal
Eiendomsgrense

AR5
Samferdsel
Fulldyrka jord
Innmarksbeite
Skog
Åpen fastmark

1:1000

Kartgrunnlag: FKB, NIBIO
Tillatelse: Â© Norge Digitalt
Kartproduksjon: Fylkesmannen i Rogaland

Landbruks ID: 1133-142-6 - Total areal: Data mangler prosenttrekt - Antall polygoner: 4

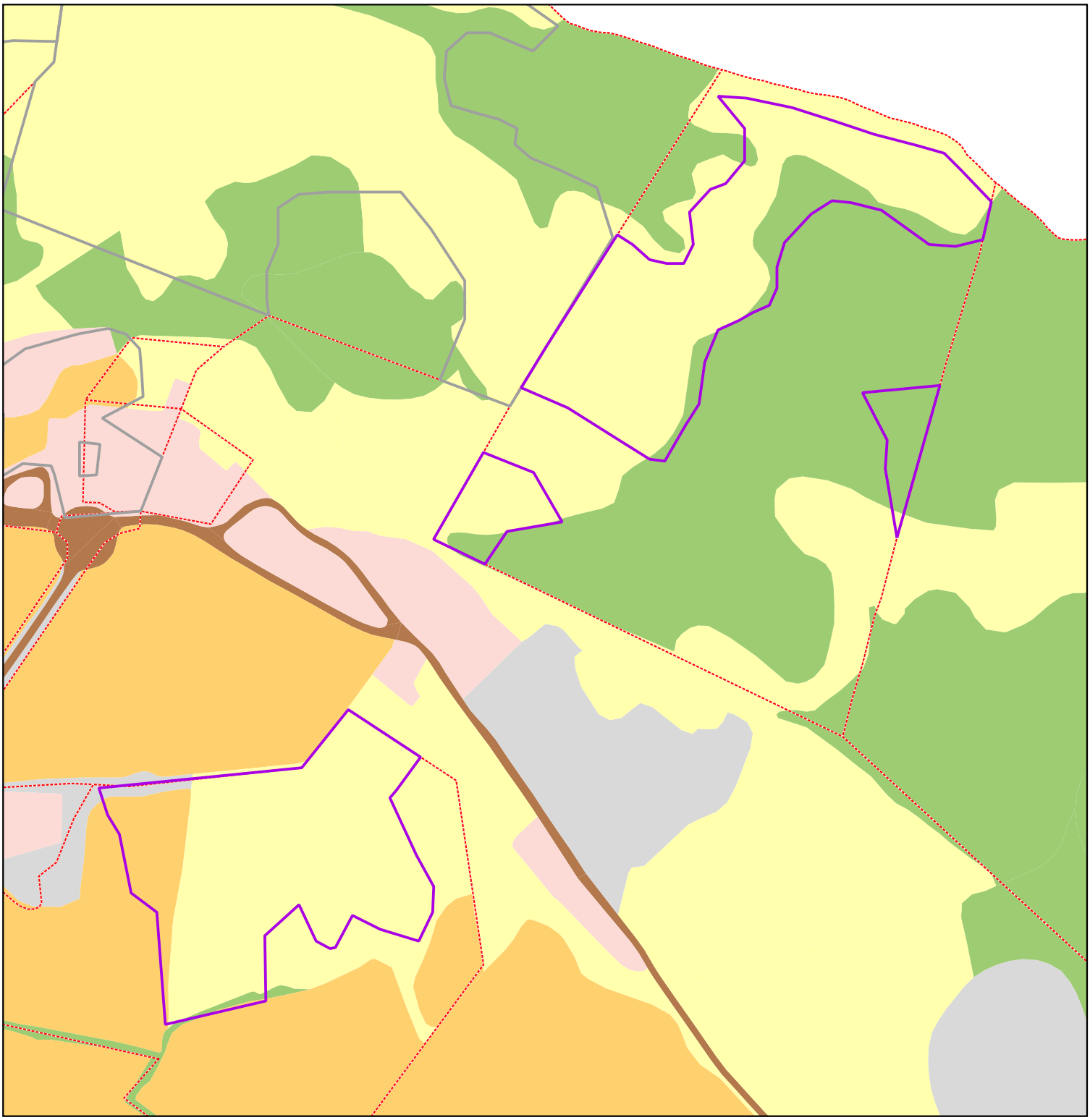

Spreieareal
Annet registrert spreieareal vises i grått
Eiendomsgrense

AR5
Bebygd
Samferdsel
Fulldyrka jord
Innmarksbeite
Skog
Åpen fastmark

1:2500

Kartgrunnlag: FKB, NIBIO
Tillatelse: Â© Norge Digitalt
Kartproduksjon: Fylkesmannen i Rogaland

Landbruks ID: 1133-15-1 - Total areal: Data mangler prosenttrekt - Antall polygoner: 1

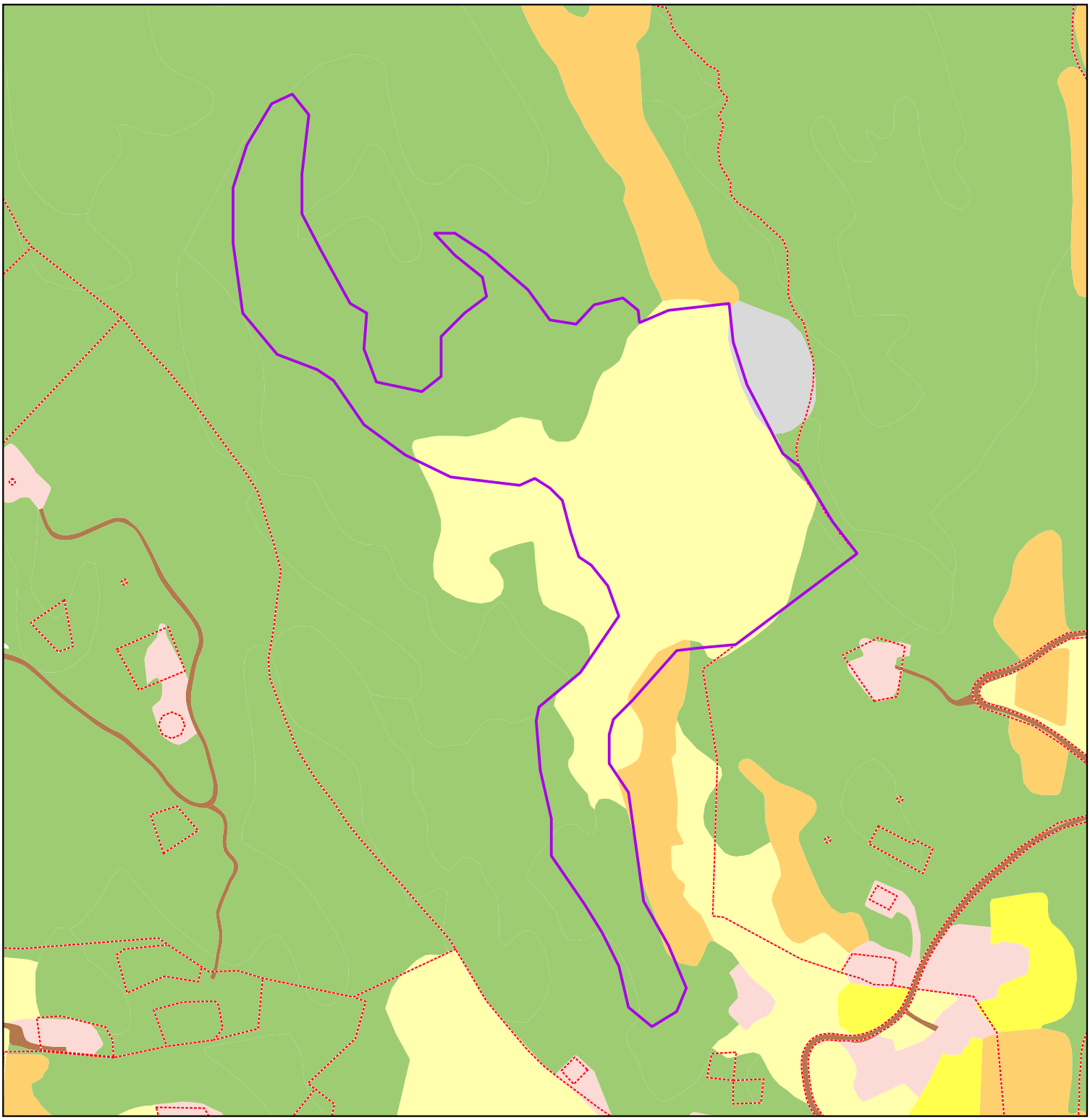

Spreieareal
Eiendomsgrense
AR5
Bebygd
Samferdsel
Fulldyrka jord
Overflatedyrka jord
Innmarksbeite
Skog
Åpen fastmark

1:3500

Kartgrunnlag: FKB, NIBIO
Tillatelse: Â© Norge Digitalt
Kartproduksjon: Fylkesmannen i Rogaland

Landbruks ID: 1133-17-2 - Total areal: Data mangler prosenttrekt - Antall polygoner: 1

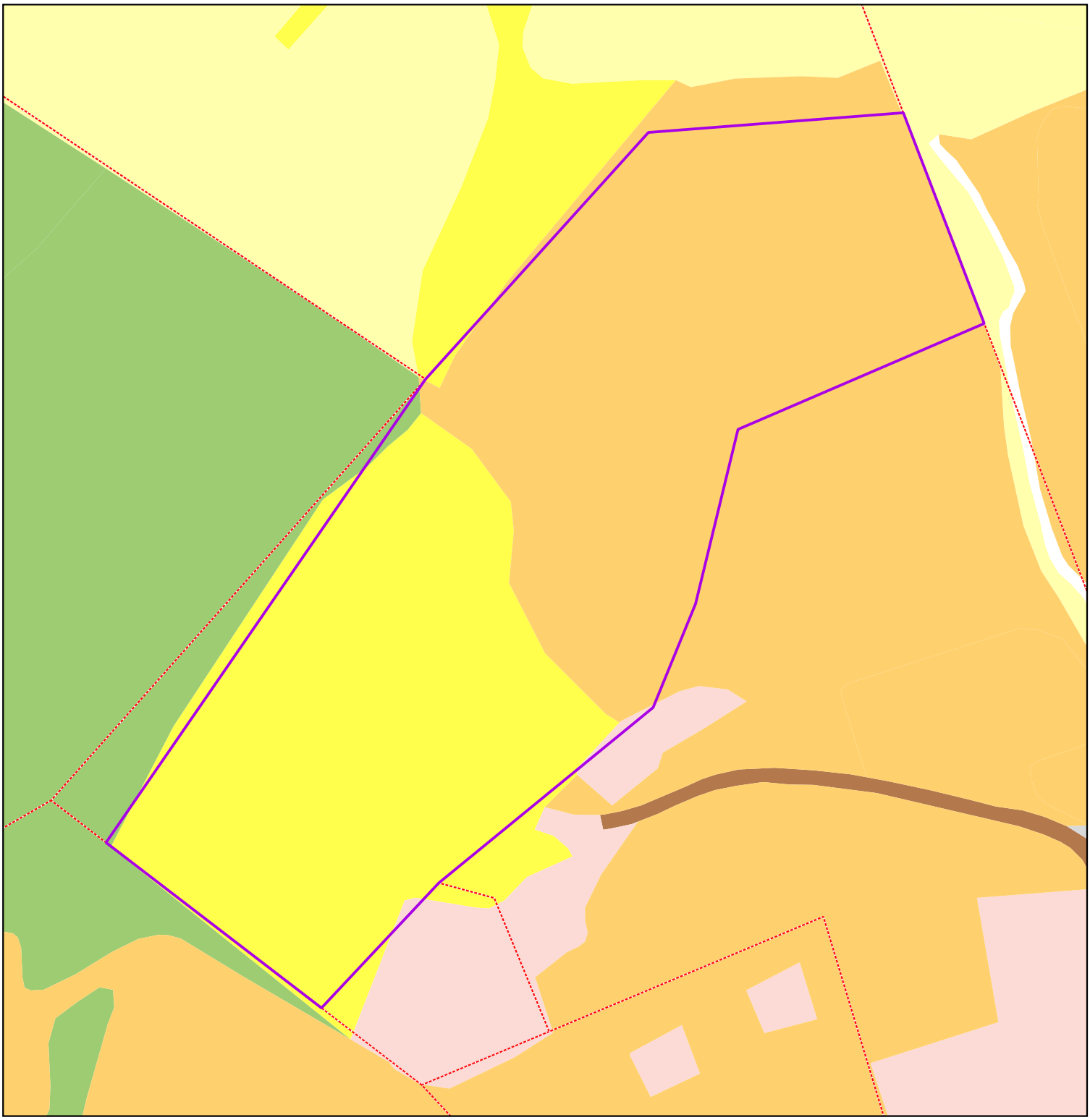

Spreieareal
Eiendomsgrense
AR5
Bebygd
Samferdsel
Fulldyrka jord
Overflatedyrka jord
Innmarksbeite
Skog
Åpen fastmark

1:1000

Kartgrunnlag: FKB, NIBIO
Tillatelse: Â© Norge Digitalt
Kartproduksjon: Fylkesmannen i Rogaland

Landbruks ID: 1133-18-1 - Total areal: Data mangler prosenttrekt - Antall polygoner: 7

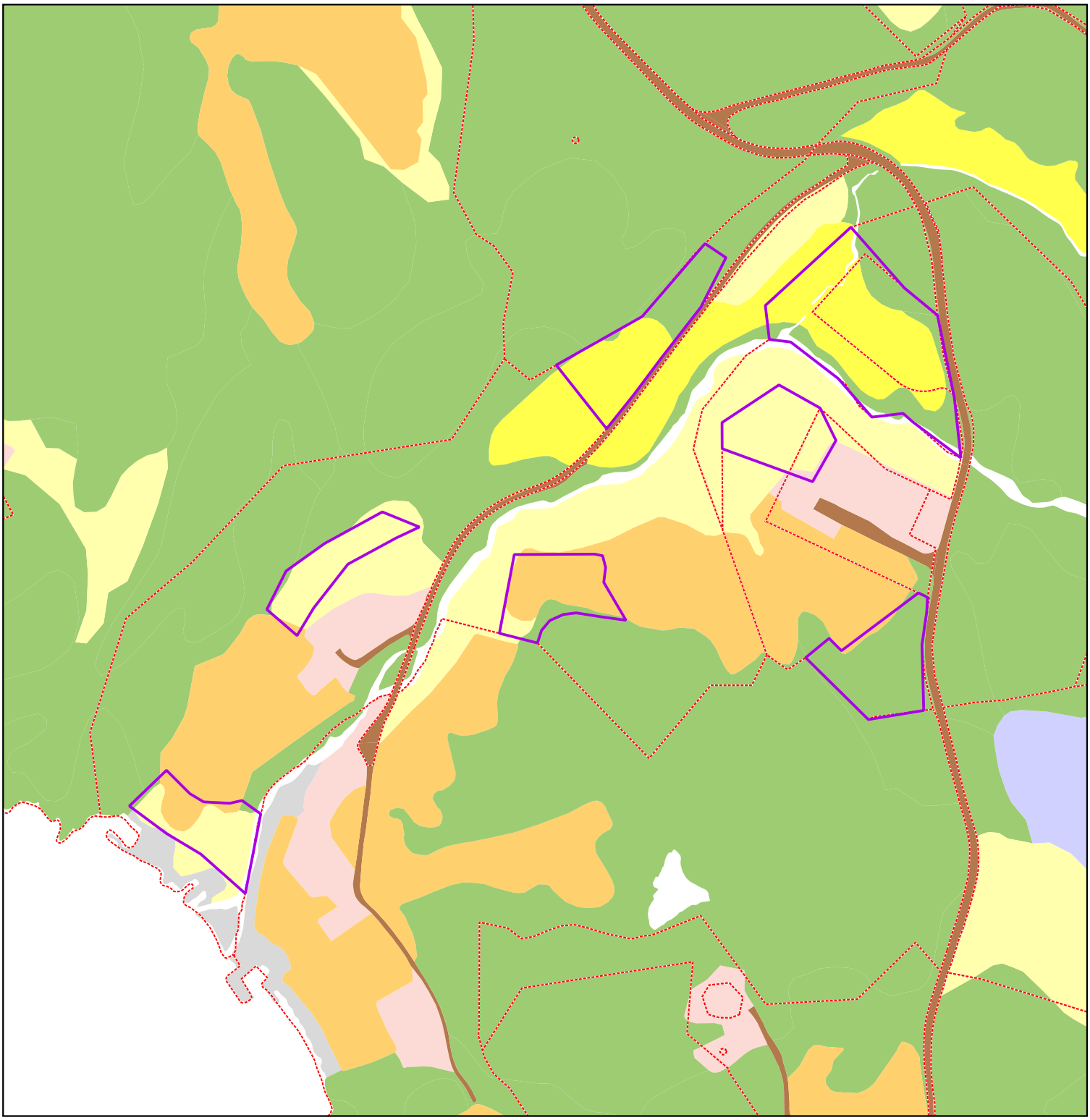

Spreieareal
Eiendomsgrense

AR5

Bebygd
Samferdsel
Fulldyrka jord
Overflatedyrka jord
Innmarksbeite
Skog
Åpen fastmark
Myr

1:3000

Kartgrunnlag: FKB, NIBIO
Tillatelse: Â© Norge Digitalt
Kartproduksjon: Fylkesmannen i Rogaland

Landbruks ID: 1133-18-4 - Total areal: Data mangler prosenttrekt - Antall polygoner: 1

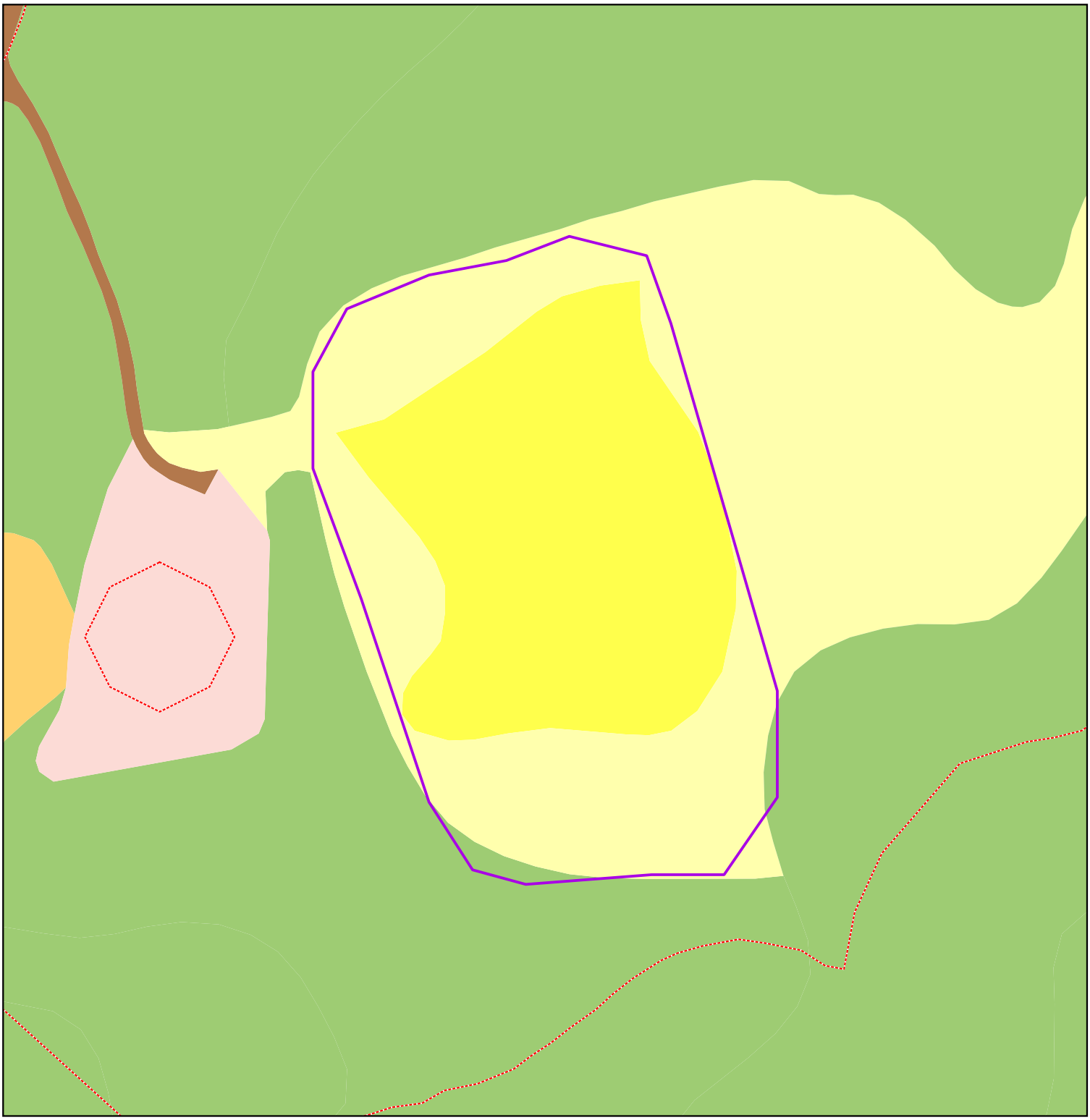

Spreieareal
Eiendomsgrense
AR5
Bebygd
Samferdsel
Fulldyrka jord
Overflatedyrka jord
Innmarksbeite
Skog

1:1000

Kartgrunnlag: FKB, NIBIO
Tillatelse: Â© Norge Digitalt
Kartproduksjon: Fylkesmannen i Rogaland

Landbruks ID: 1133-2-1 - Total areal: 7.3 - Antall polygoner: 1

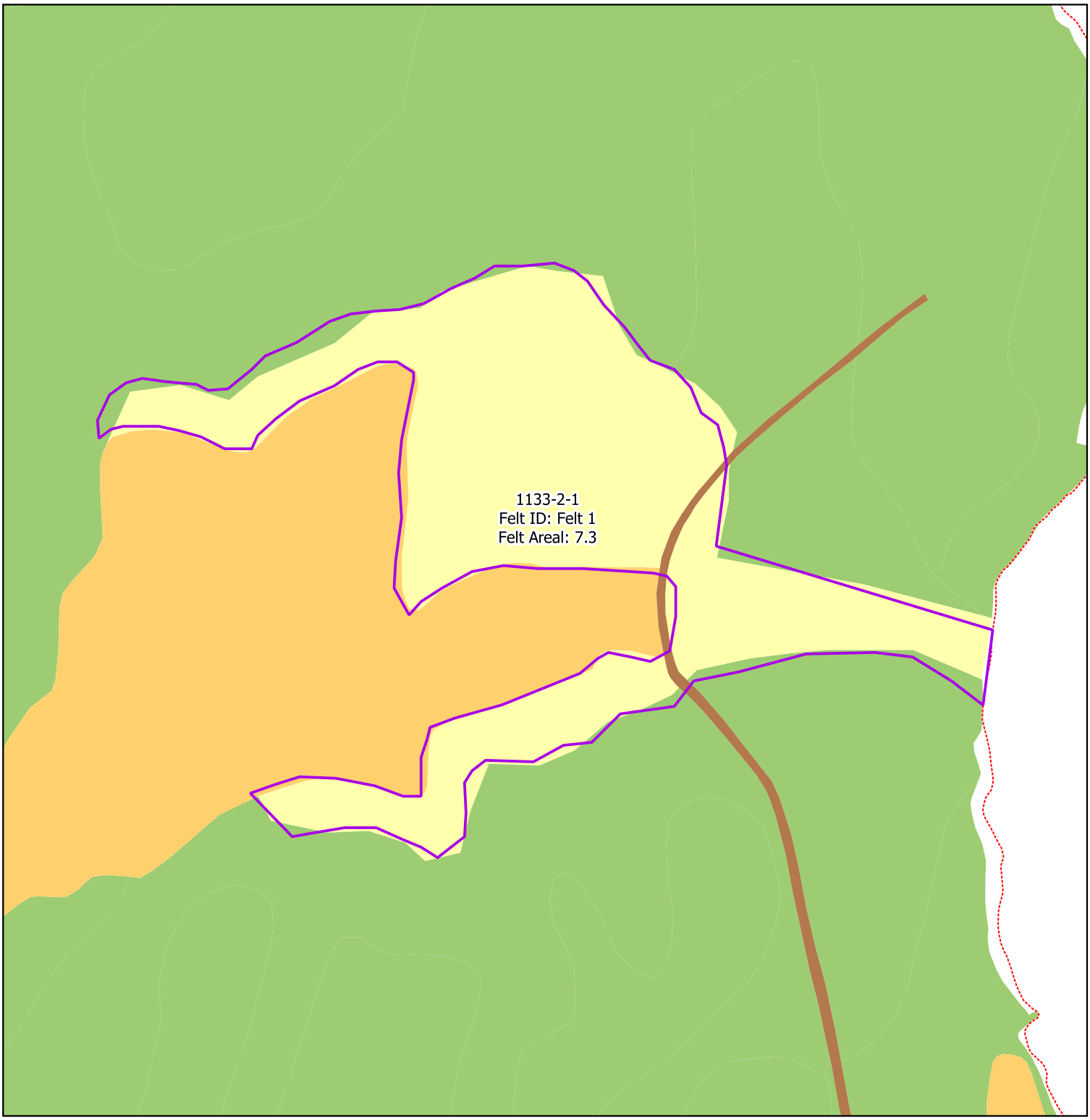

Spreieareal
Eiendomsgrense

AR5
Samferdsel
Fulldyrka jord

Innmarksbeite
Skog

1:1500

Kartgrunnlag: FKB, NIBIO
Tillatelse: Â© Norge Digitalt
Kartproduksjon: Fylkesmannen i Rogaland

Landbruks ID: 1133-28-3 - Total areal: Data mangler prosenttrekt - Antall polygoner: 1

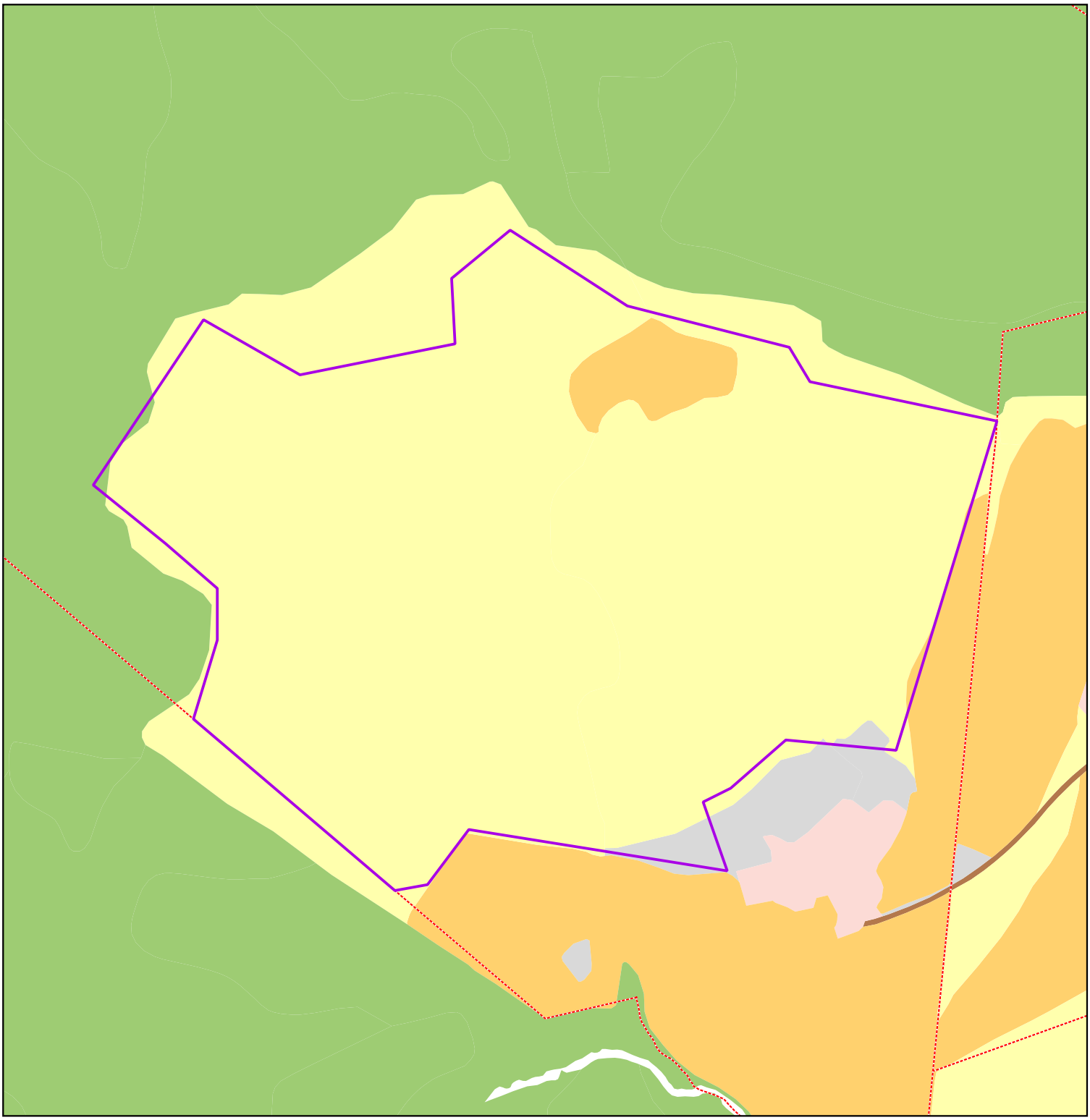

Spreieareal
Eiendomsgrense
AR5
Bebygd
Samferdsel
Fulldyrka jord
Innmarksbeite
Skog
Åpen fastmark

1:3000

Kartgrunnlag: FKB, NIBIO
Tillatelse: Â© Norge Digitalt
Kartproduksjon: Fylkesmannen i Rogaland

Landbruks ID: 1133-29-2 - Total areal: Data mangler prosenttrekt - Antall polygoner: 1

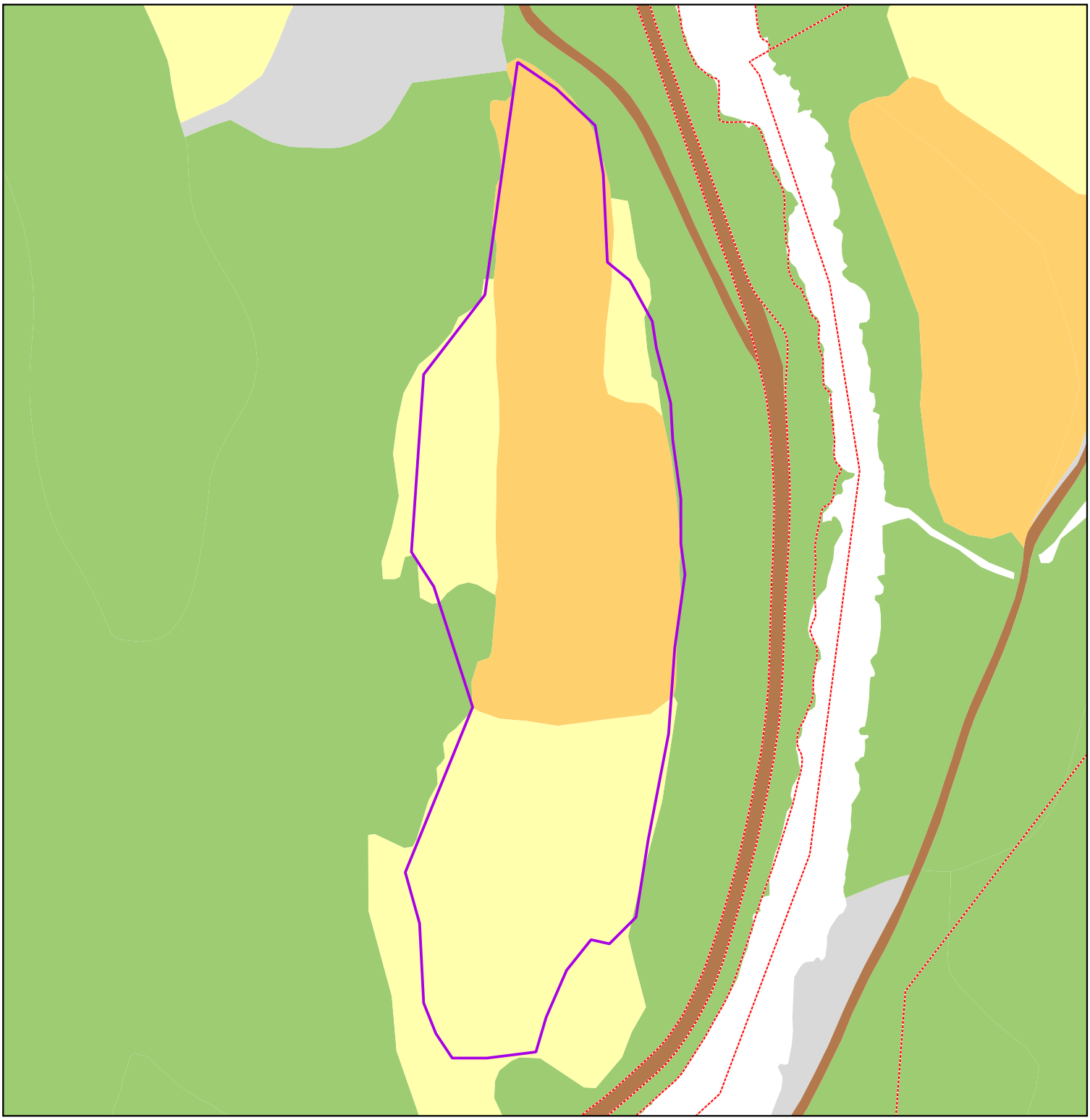

Spreieareal
Eiendomsgrense

AR5
Samferdsel
Fulldyrka jord
Innmarksbeite
Skog
Åpen fastmark

1:2000

Kartgrunnlag: FKB, NIBIO
Tillatelse: Â© Norge Digitalt
Kartproduksjon: Fylkesmannen i Rogaland

Landbruks ID: 1133-3-1 - Total areal: Data mangler prosenttrekt - Antall polygoner: 11

Spreieareal
Eiendomsgrense

AR5

Bebygd

Samferdsel
Fulldyrka jord
Overflatedyrka jord
Innmarksbeite

Skog
Åpen fastmark
Myr

1:8000

Kartgrunnlag: FKB, NIBIO
Tillatelse: Â© Norge Digitalt
Kartproduksjon: Fylkesmannen i Rogaland

Landbruks ID: 1133-32-1 - Total areal: Data mangler prosenttrekt - Antall polygoner: 6

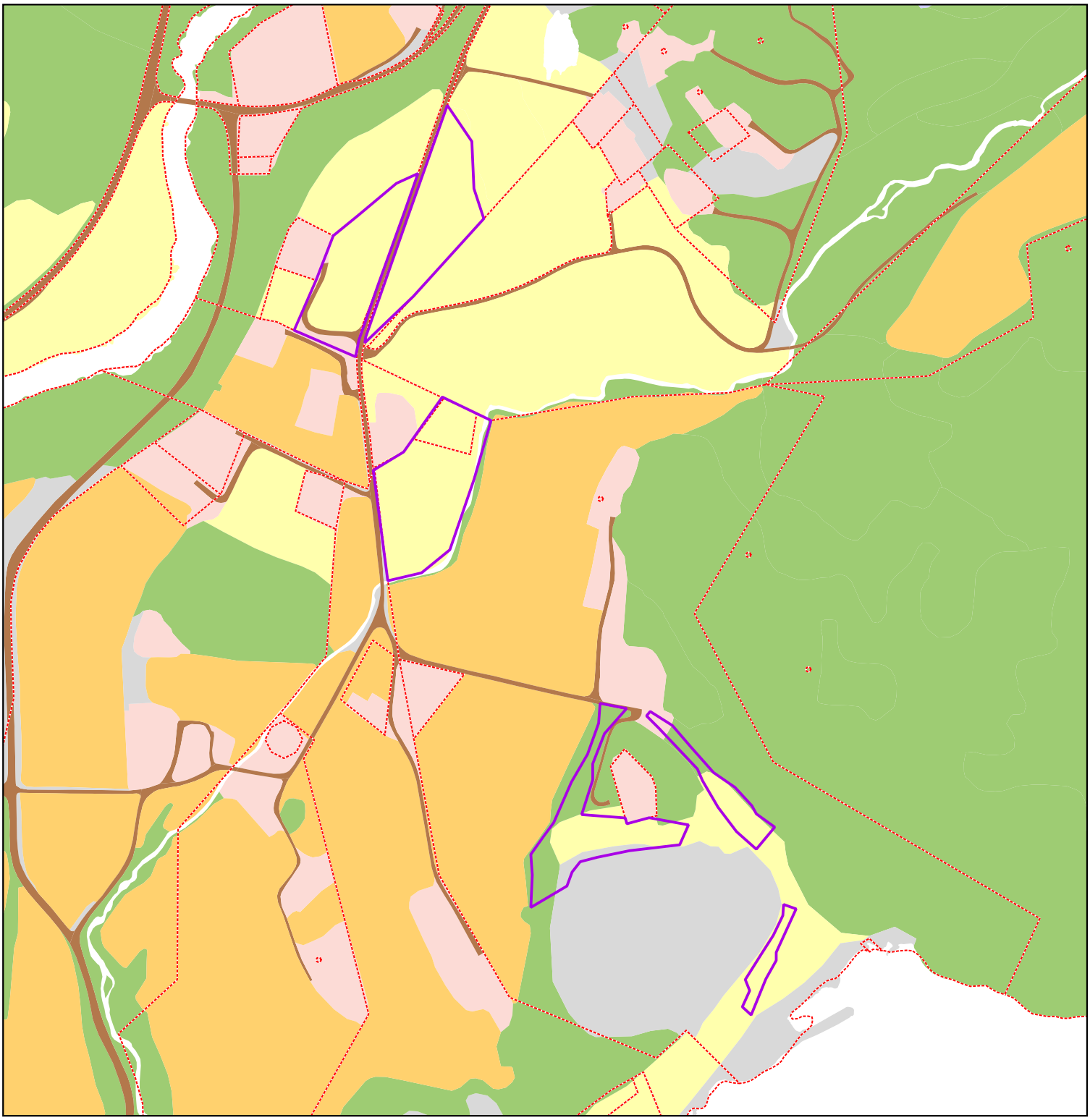

Spreieareal
Eiendomsgrense

AR5

Bebygd
Samferdsel
Fulldyrka jord
Innmarksbeite
Skog
Åpen fastmark
Myr

1:4000

Kartgrunnlag: FKB, NIBIO
Tillatelse: Â© Norge Digitalt
Kartproduksjon: Fylkesmannen i Rogaland

Landbruks ID: 1133-4-3 - Total areal: Data mangler prosenttrekt - Antall polygoner: 2

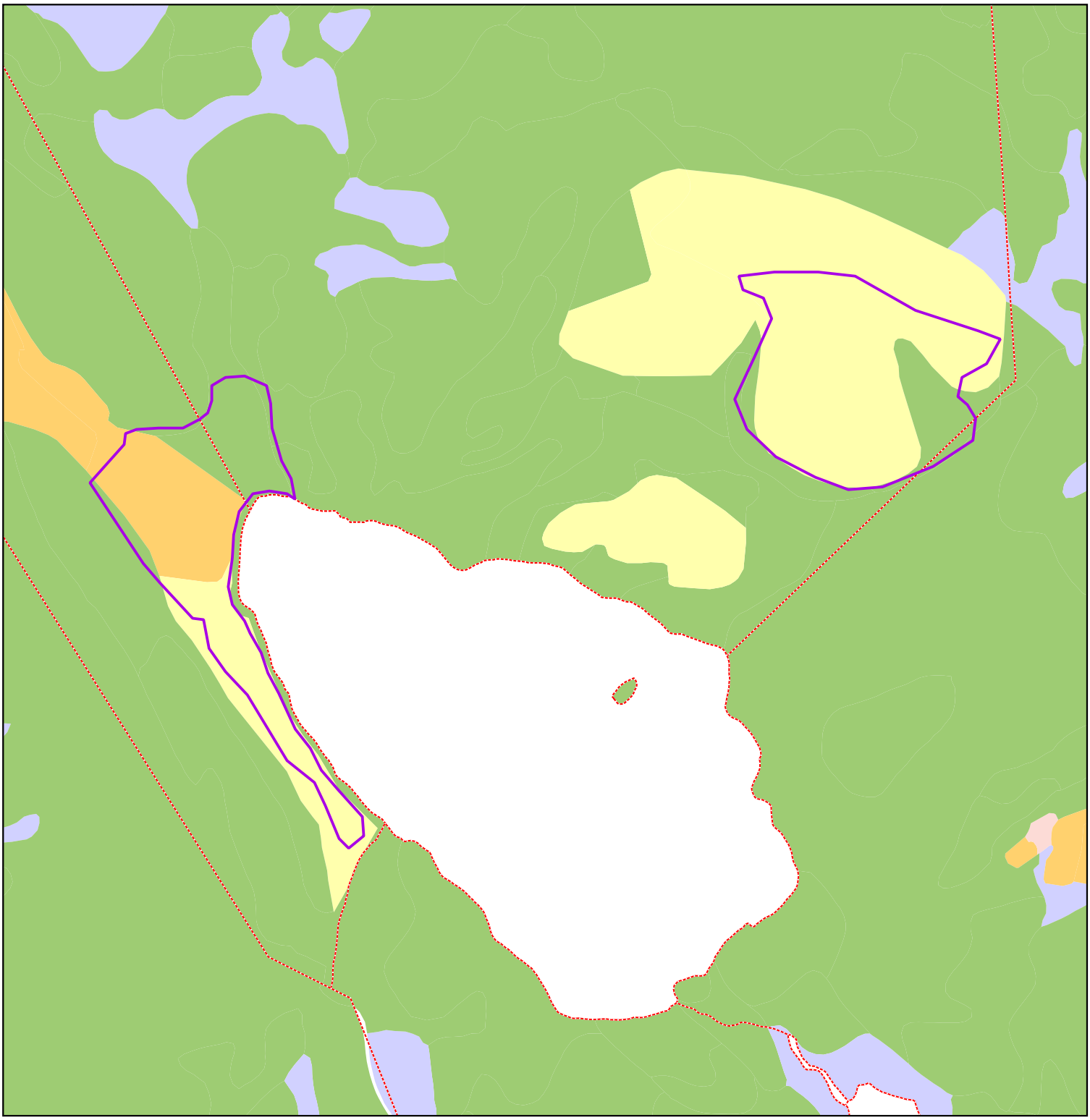

Spreieareal
Eiendomsgrense

AR5
Bebygd
Fulldyrka jord
Innmarksbeite
Skog
Myr

1:4500

Kartgrunnlag: FKB, NIBIO
Tillatelse: Â© Norge Digitalt
Kartproduksjon: Fylkesmannen i Rogaland

Landbruks ID: 1133-45-2 - Total areal: Data mangler prosenttrekt - Antall polygoner: 6

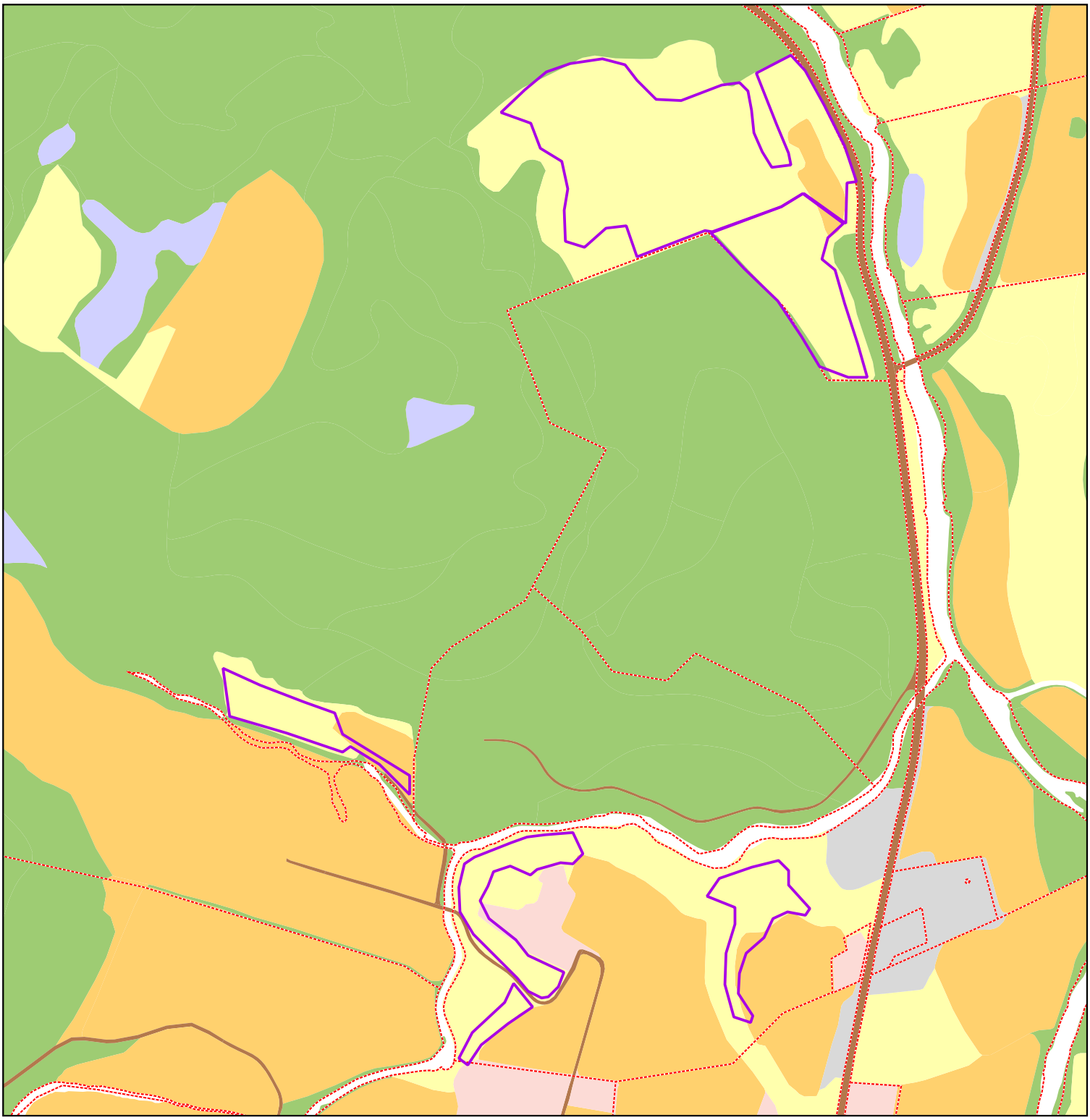

Spreieareal
Eiendomsgrense

AR5

Bebygd

Samferdsel
Fulldyrka jord
Innmarksbeite
Skog

Åpen fastmark
Myr

1:4500

Kartgrunnlag: FKB, NIBIO
Tillatelse: Â© Norge Digitalt
Kartproduksjon: Fylkesmannen i Rogaland

Landbruks ID: 1133-46-1 - Total areal: Data mangler prosenttrekt - Antall polygoner: 5

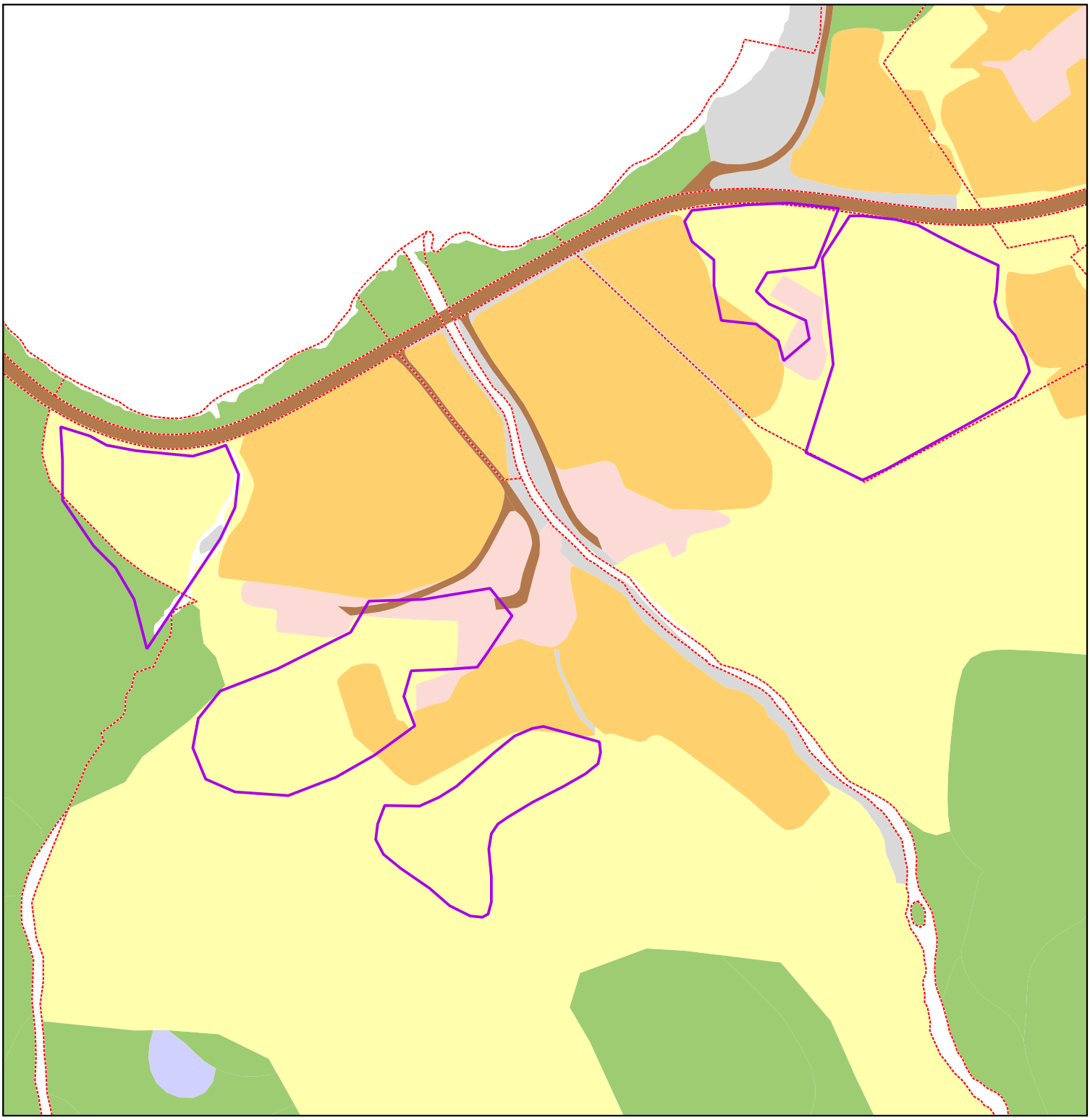

Spreieareal
Eiendomsgrense
AR5
Bebygd
Samferdsel
Fulldyrka jord
Innmarksbeite
Skog
Åpen fastmark
Myr

1:2500

Kartgrunnlag: FKB, NIBIO
Tillatelse: Â© Norge Digitalt
Kartproduksjon: Fylkesmannen i Rogaland

Landbruks ID: 1133-5-1 - Total areal: Data mangler prosenttrekt - Antall polygoner: 10

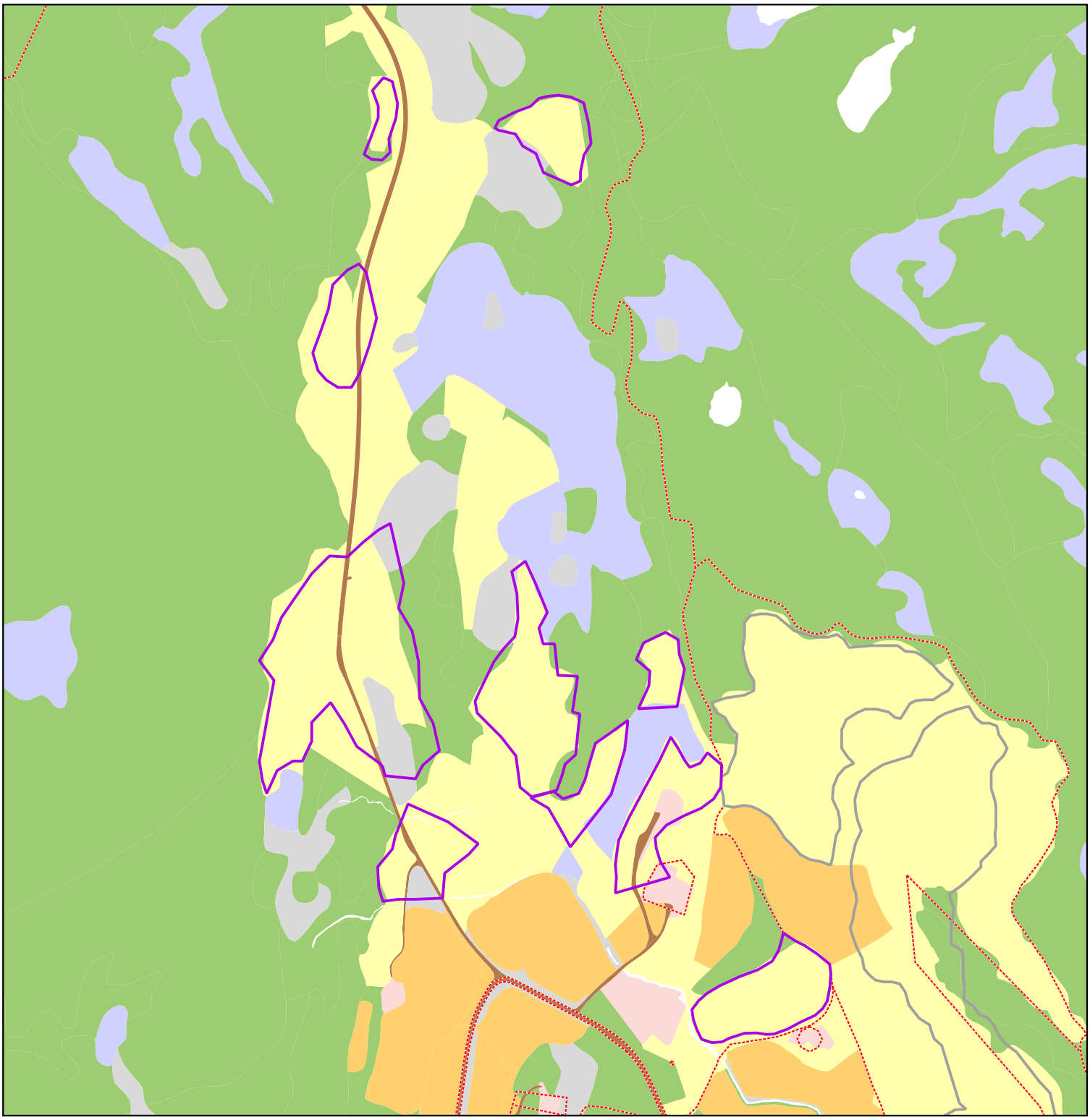

Spreieareal
Annet registrert spreieareal vises i grått
Eiendomsgrense

AR5
Bebygd
Samferdsel
Fulldyrka jord
Innmarksbeite
Skog
Åpen fastmark
Myr

1:6000

Kartgrunnlag: FKB, NIBIO
Tillatelse: Â© Norge Digitalt
Kartproduksjon: Fylkesmannen i Rogaland

Landbruks ID: 1133-51-1 - Total areal: Data mangler prosenttrekt - Antall polygoner: 7

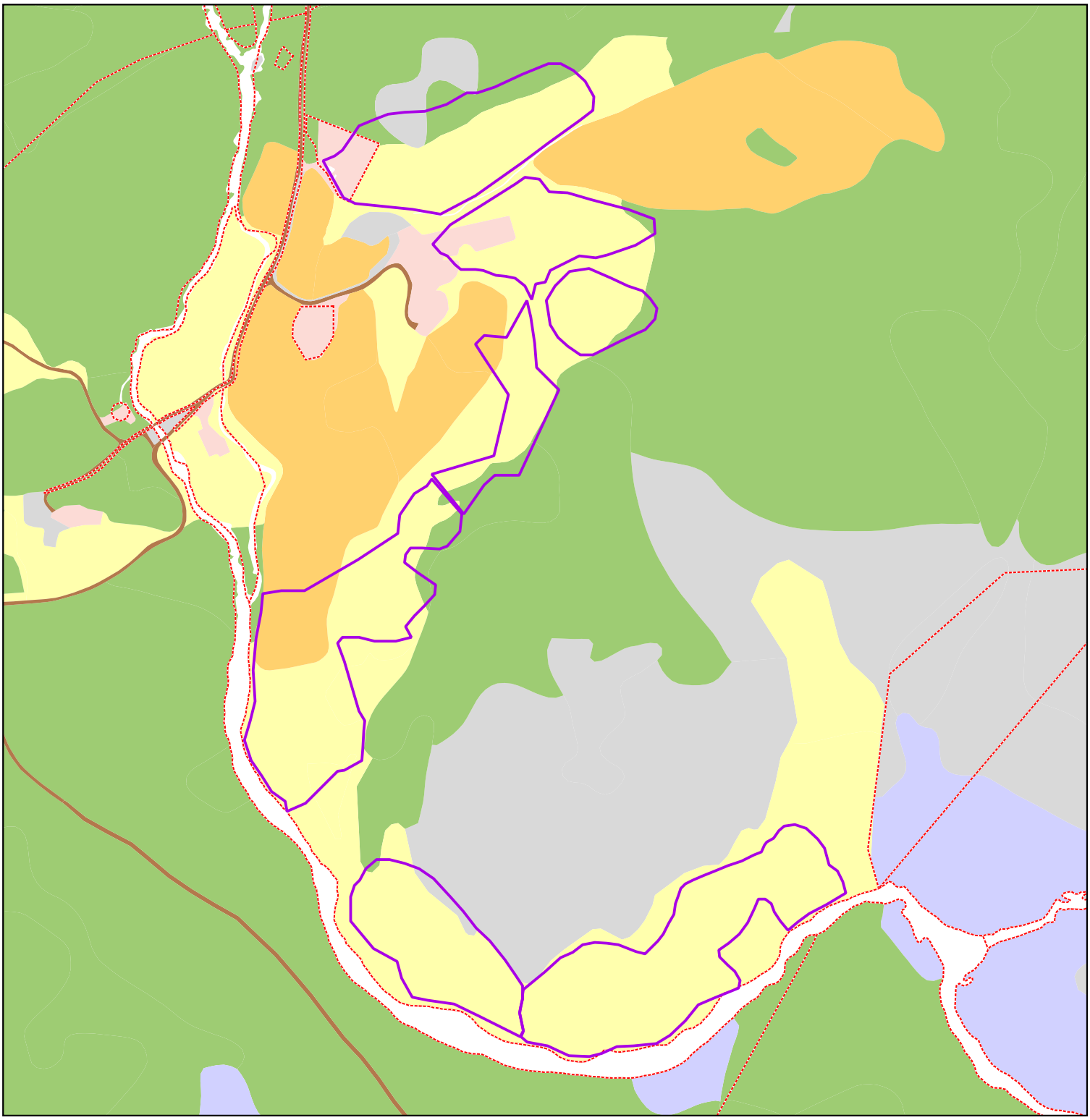

Spreieareal
Eiendomsgrense
AR5
Bebygd
Samferdsel
Fulldyrka jord
Innmarksbeite
Skog
Åpen fastmark
Myr

1:5000

Kartgrunnlag: FKB, NIBIO
Tillatelse: Â© Norge Digitalt
Kartproduksjon: Fylkesmannen i Rogaland

Landbruks ID: 1133-52-2 - Total areal: Data mangler prosenttrekt - Antall polygoner: 3

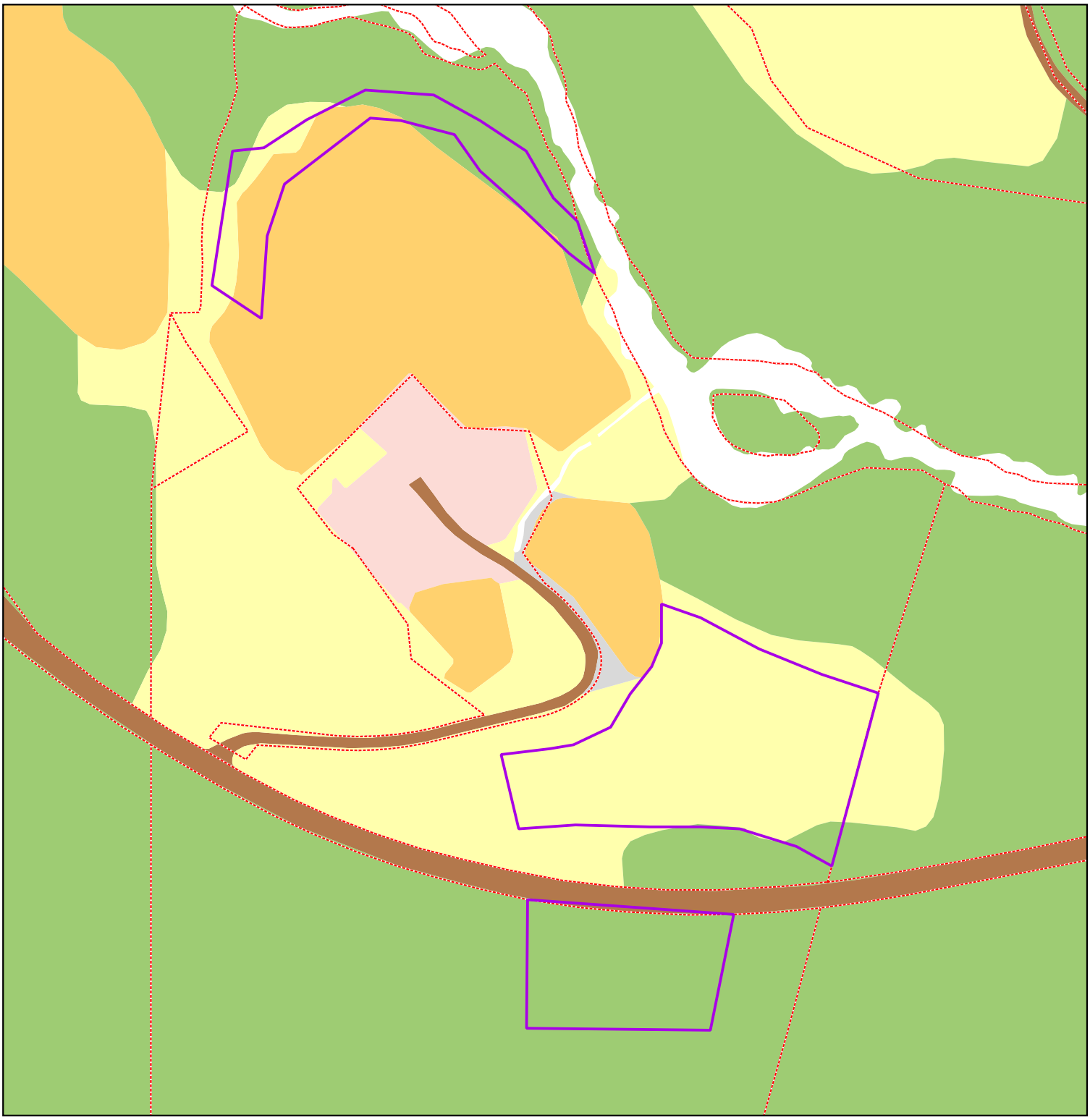

Spreieareal
Eiendomsgrense
AR5
Bebygd
Samferdsel
Fulldyrka jord
Innmarksbeite
Skog
Åpen fastmark

1:1500

Kartgrunnlag: FKB, NIBIO
Tillatelse: Â© Norge Digitalt
Kartproduksjon: Fylkesmannen i Rogaland

Landbruks ID: 1133-53-1 - Total areal: Data mangler prosenttrekt - Antall polygoner: 2

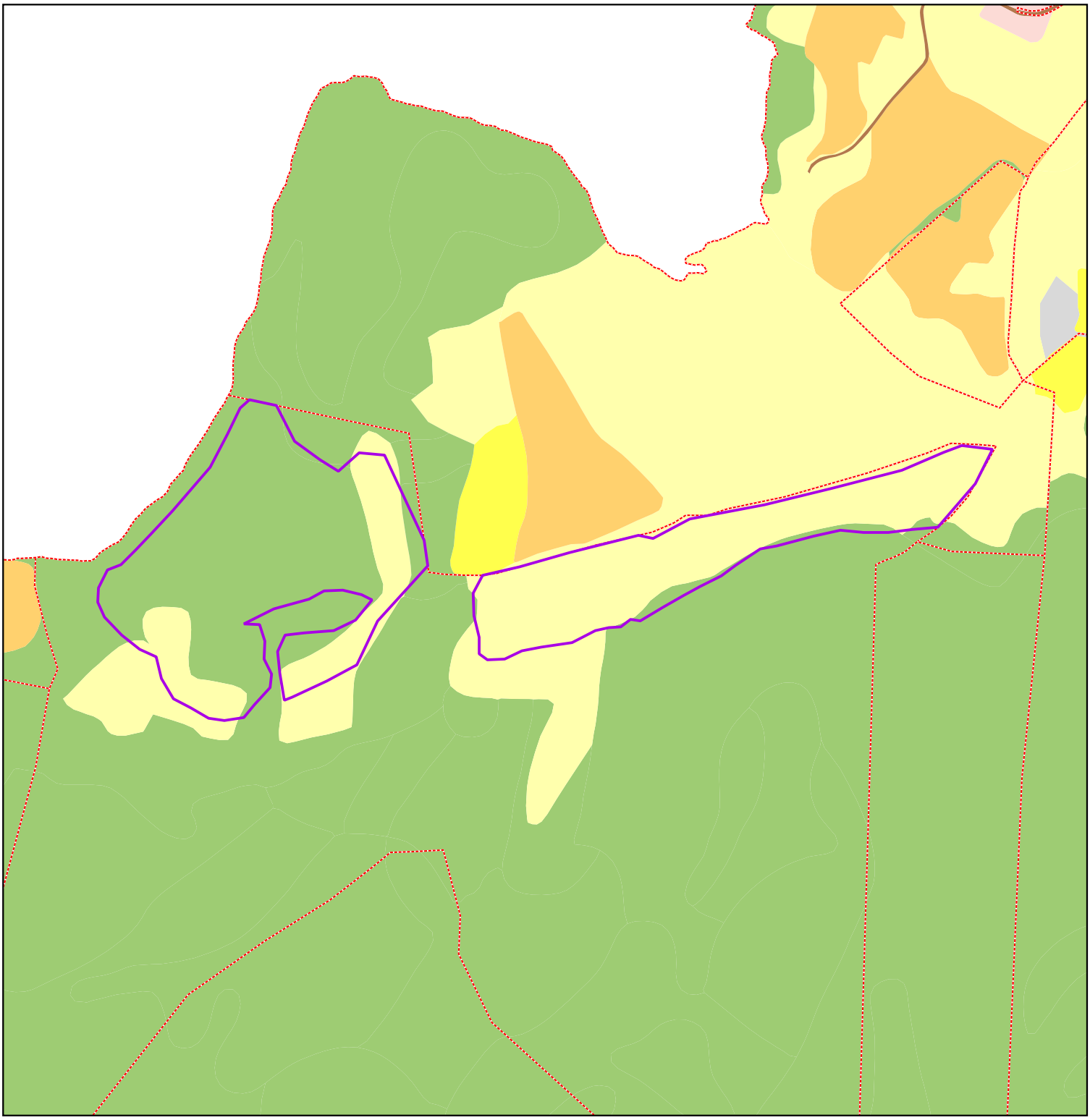

Spreieareal
Eiendomsgrense

AR5
Bebygd

Samferdsel
Fulldyrka jord
Overflatedyrka jord
Innmarksbeite

Skog
Åpen fastmark

1:4000

Kartgrunnlag: FKB, NIBIO
Tillatelse: Â© Norge Digitalt
Kartproduksjon: Fylkesmannen i Rogaland

Landbruks ID: 1133-53-2 - Total areal: Data mangler prosenttrekt - Antall polygoner: 1

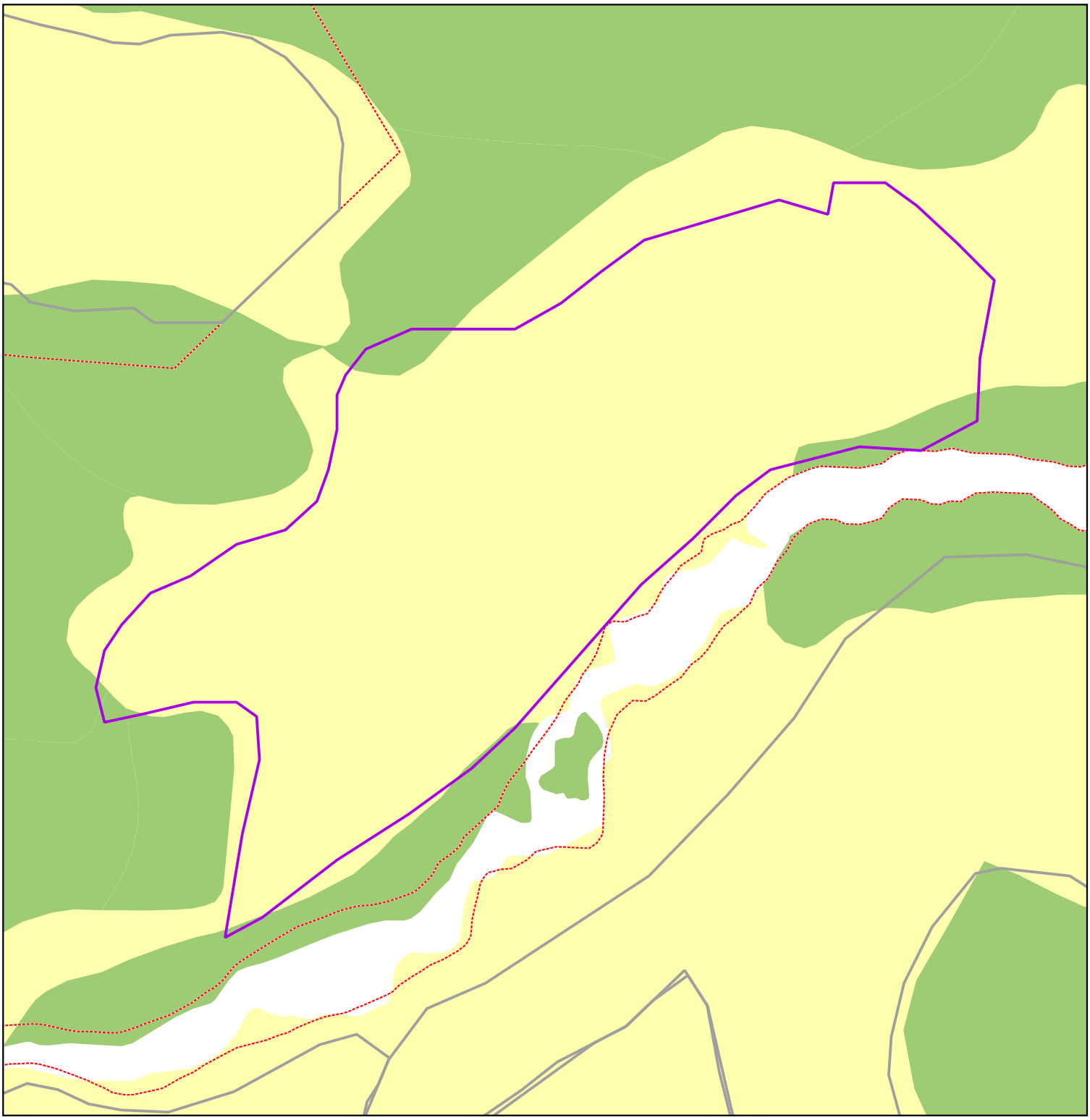

Spreieareal

Annet registrert spreieareal vises i grått

Eiendomsgrense

AR5

Innmarksbeite

Skog

1:1500

Kartgrunnlag: FKB, NIBIO
Tillatelse: Â© Norge Digitalt
Kartproduksjon: Fylkesmannen i Rogaland

Landbruks ID: 1133-54-1 - Total areal: Data mangler prosenttrekt - Antall polygoner: 13

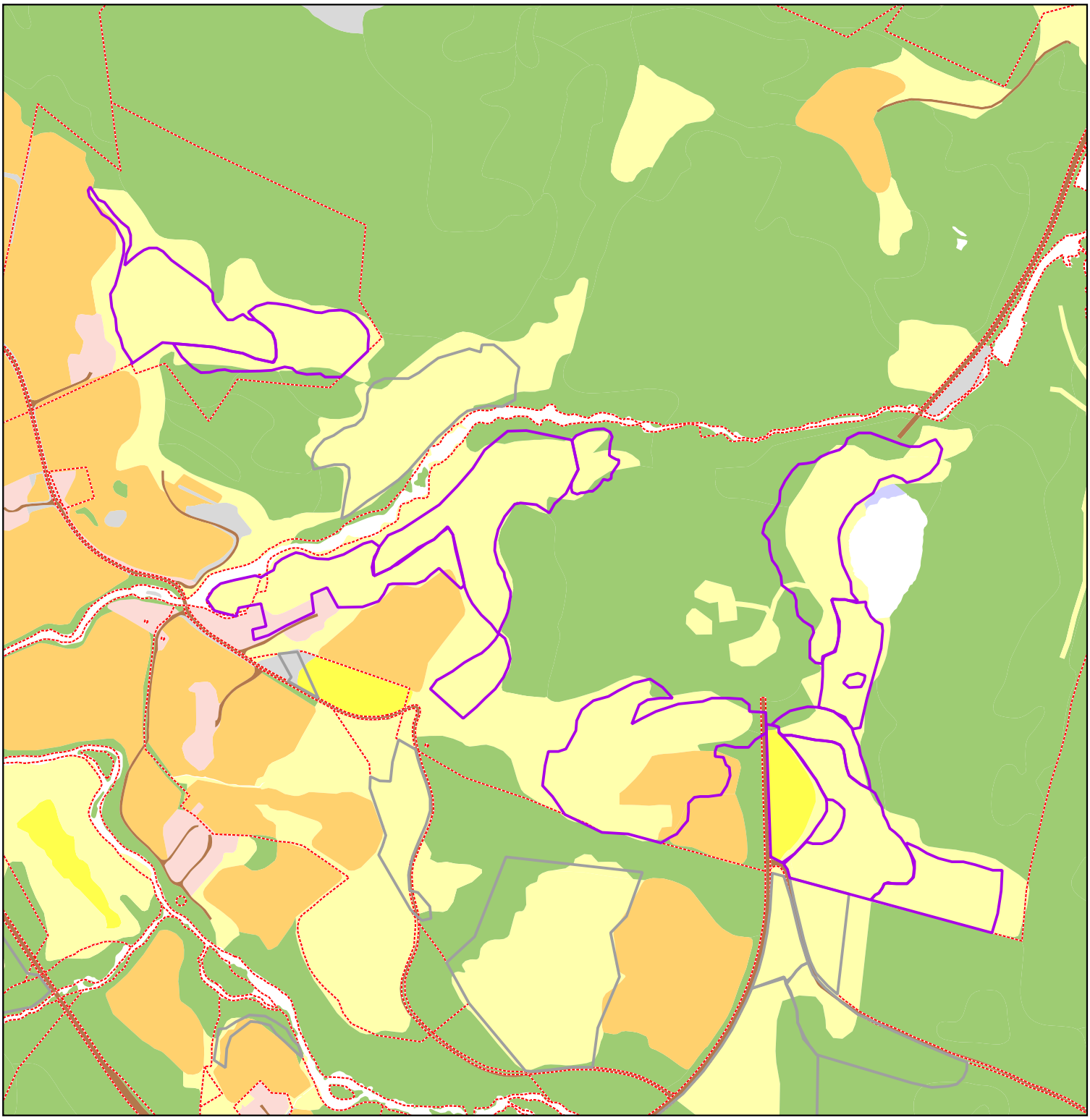

Spreieareal
Annet registrert spreieareal vises i grått
Eiendomsgrense

AR5
Bebygd
Samferdsel
Fulldyrka jord
Overflatedyrka jord
Innmarksbeite
Skog
Åpen fastmark
Myr

1:6500

Kartgrunnlag: FKB, NIBIO
Tillatelse: Â© Norge Digitalt
Kartproduksjon: Fylkesmannen i Rogaland

Landbruks ID: 1133-54-2 - Total areal: 64.6 - Antall polygoner: 9

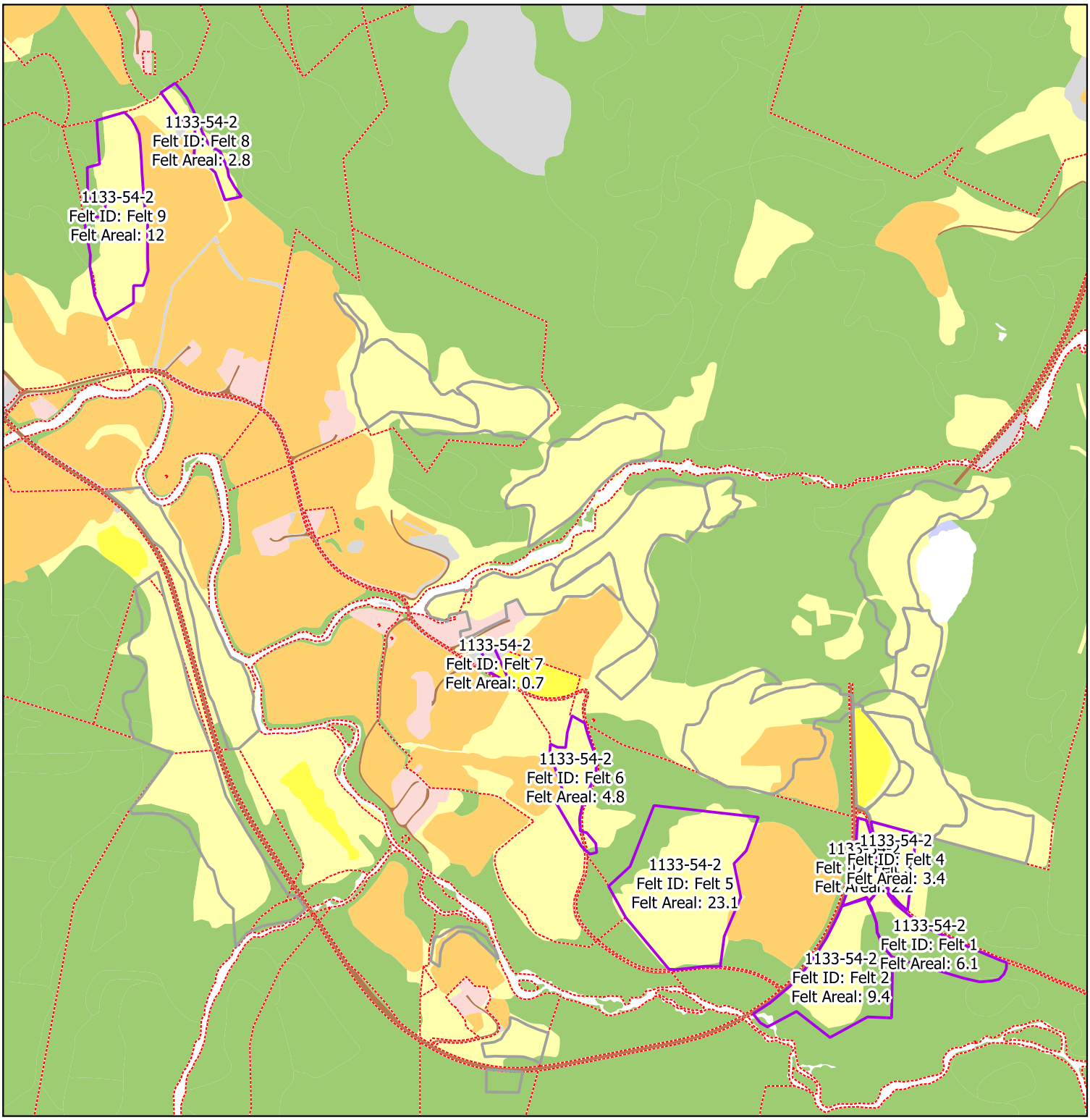

Spreieareal

Annet registrert spreieareal vises i grått

Eiendomsgrense

AR5

Bebygd

Samferdsel

Fulldyrka jord

Overflatedyrka jord

Innmarksbeite

Skog

Åpen fastmark

Myr

1:8500

Kartgrunnlag: FKB, NIBIO
Tillatelse: Â© Norge Digitalt
Kartproduksjon: Fylkesmannen i Rogaland

Landbruks ID: 1133-55-1 - Total areal: Data mangler prosenttrekt - Antall polygoner: 2

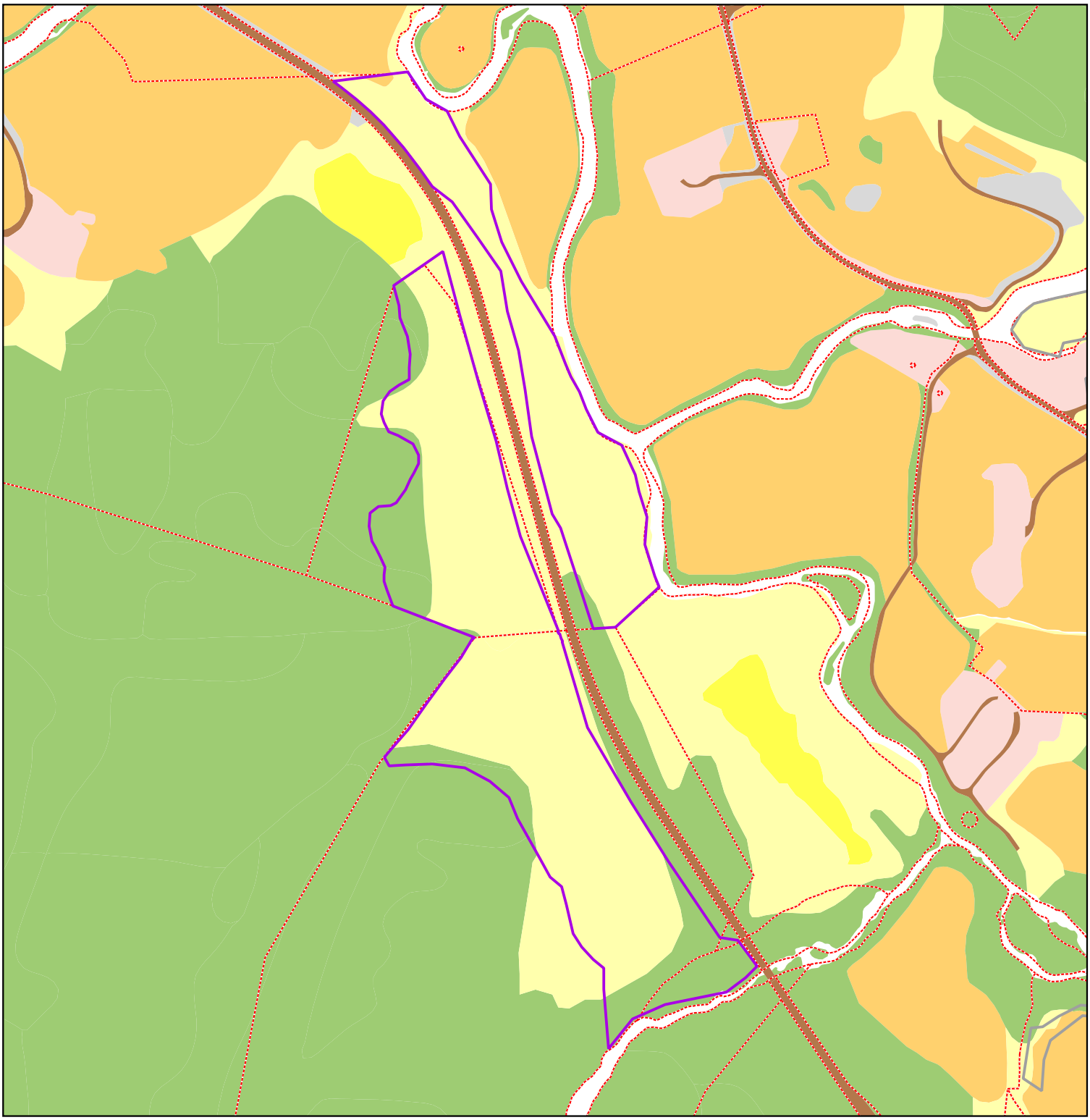

Spreieareal
Annet registrert spreieareal vises i grått
Eiendomsgrense

AR5
Bebygd
Samferdsel
Fulldyrka jord
Overflatedyrka jord
Innmarksbeite
Skog
Åpen fastmark

1:4000

Kartgrunnlag: FKB, NIBIO
Tillatelse: Â© Norge Digitalt
Kartproduksjon: Fylkesmannen i Rogaland

Landbruks ID: 1133-56-1 - Total areal: Data mangler prosenttrekt - Antall polygoner: 1

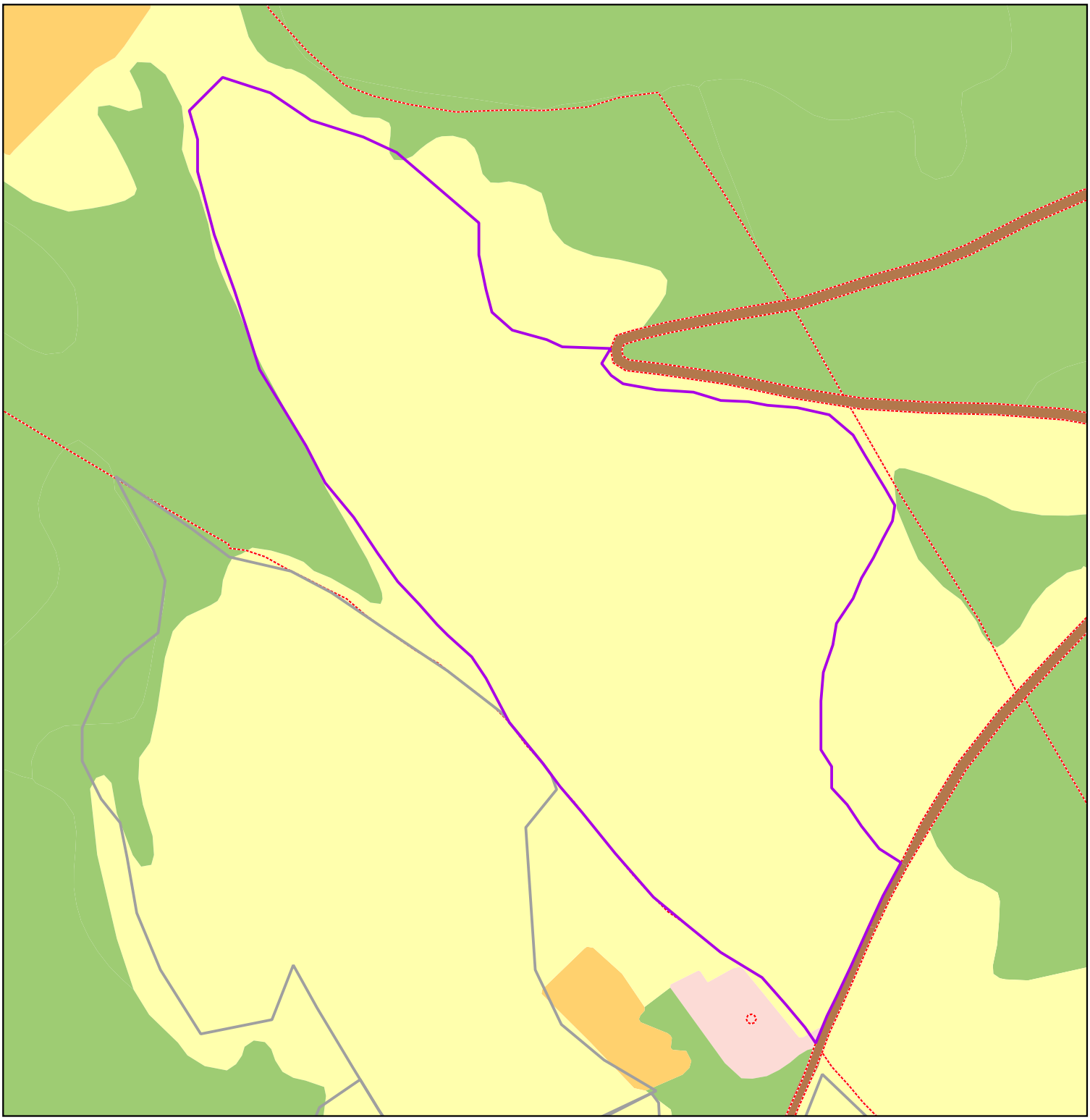

Spreieareal
Annet registrert spreieareal vises i grått
Eiendomsgrense

AR5
Bebygd
Samferdsel
Fulldyrka jord
Innmarksbeite
Skog

1:2000

Kartgrunnlag: FKB, NIBIO
Tillatelse: Â© Norge Digitalt
Kartproduksjon: Fylkesmannen i Rogaland

Landbruks ID: 1133-56-3 - Total areal: Data mangler prosenttrekt - Antall polygoner: 8

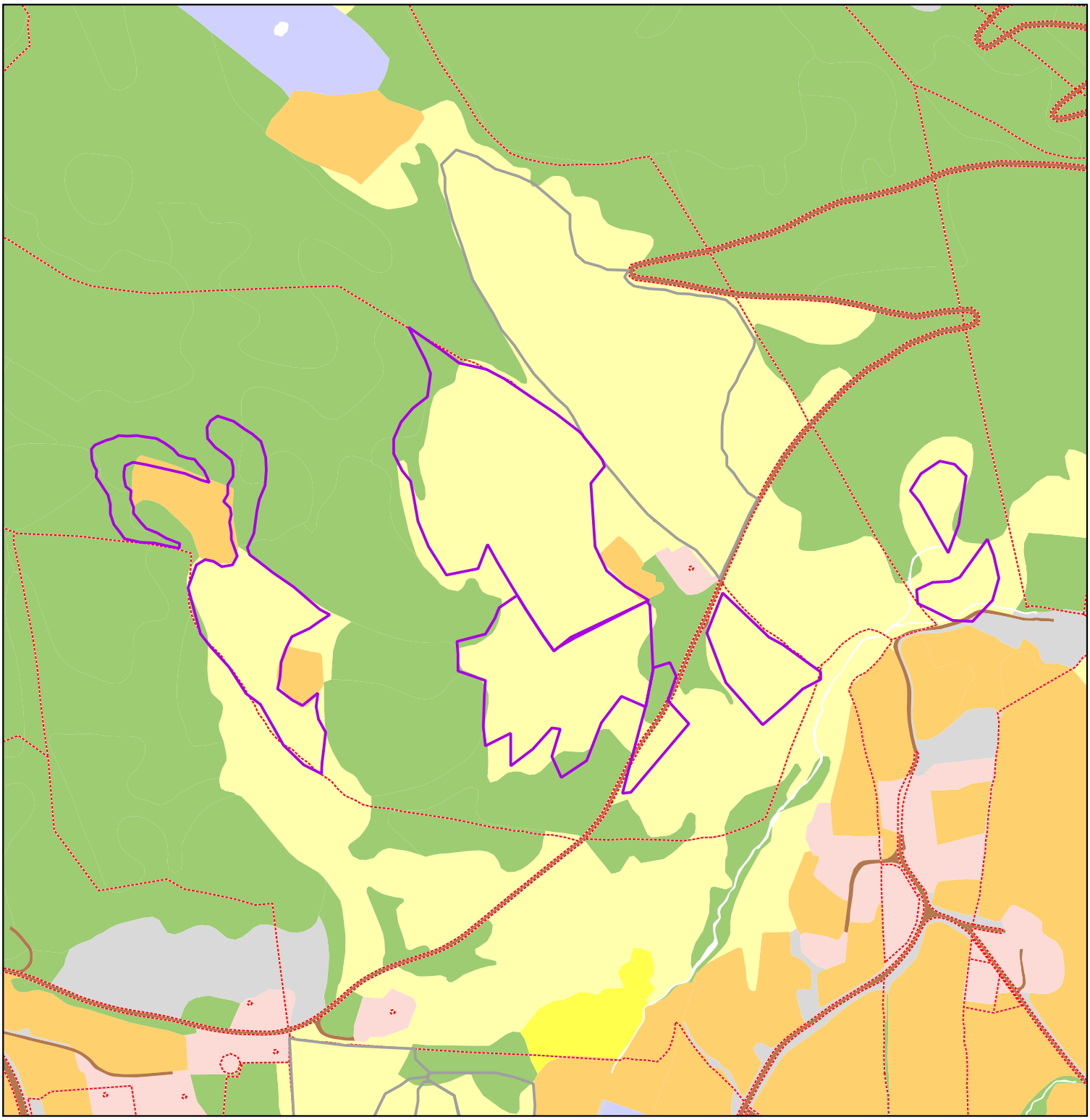

Spreieareal
Annet registrert spreieareal vises i grått
Eiendomsgrense

AR5
Bebygd
Samferdsel
Fulldyrka jord
Overflatedyrka jord
Innmarksbeite
Skog
Åpen fastmark
Myr

1:4500

Kartgrunnlag: FKB, NIBIO
Tillatelse: Â© Norge Digitalt
Kartproduksjon: Fylkesmannen i Rogaland

Landbruks ID: 1133-56-9 - Total areal: Data mangler prosenttrekt - Antall polygoner: 4

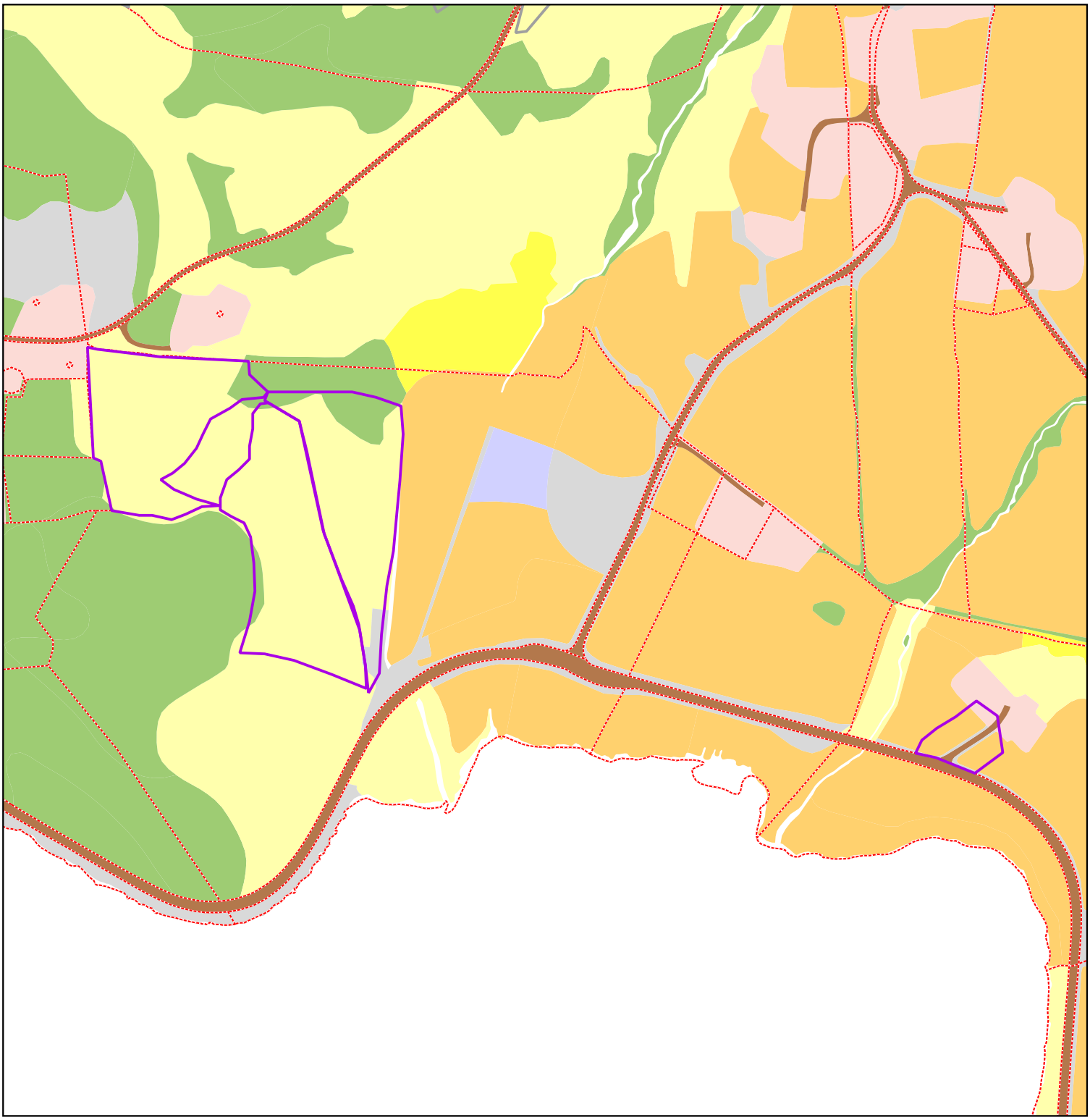

Spreieareal
Annet registrert spreieareal vises i grått
Eiendomsgrense

AR5
Bebygd
Samferdsel
Fulldyrka jord
Overflatedyrka jord
Innmarksbeite
Skog
Åpen fastmark
Myr

1:3500

Kartgrunnlag: FKB, NIBIO
Tillatelse: Â© Norge Digitalt
Kartproduksjon: Fylkesmannen i Rogaland

Landbruks ID: 1133-58-1 - Total areal: Data mangler prosenttrekt - Antall polygoner: 1

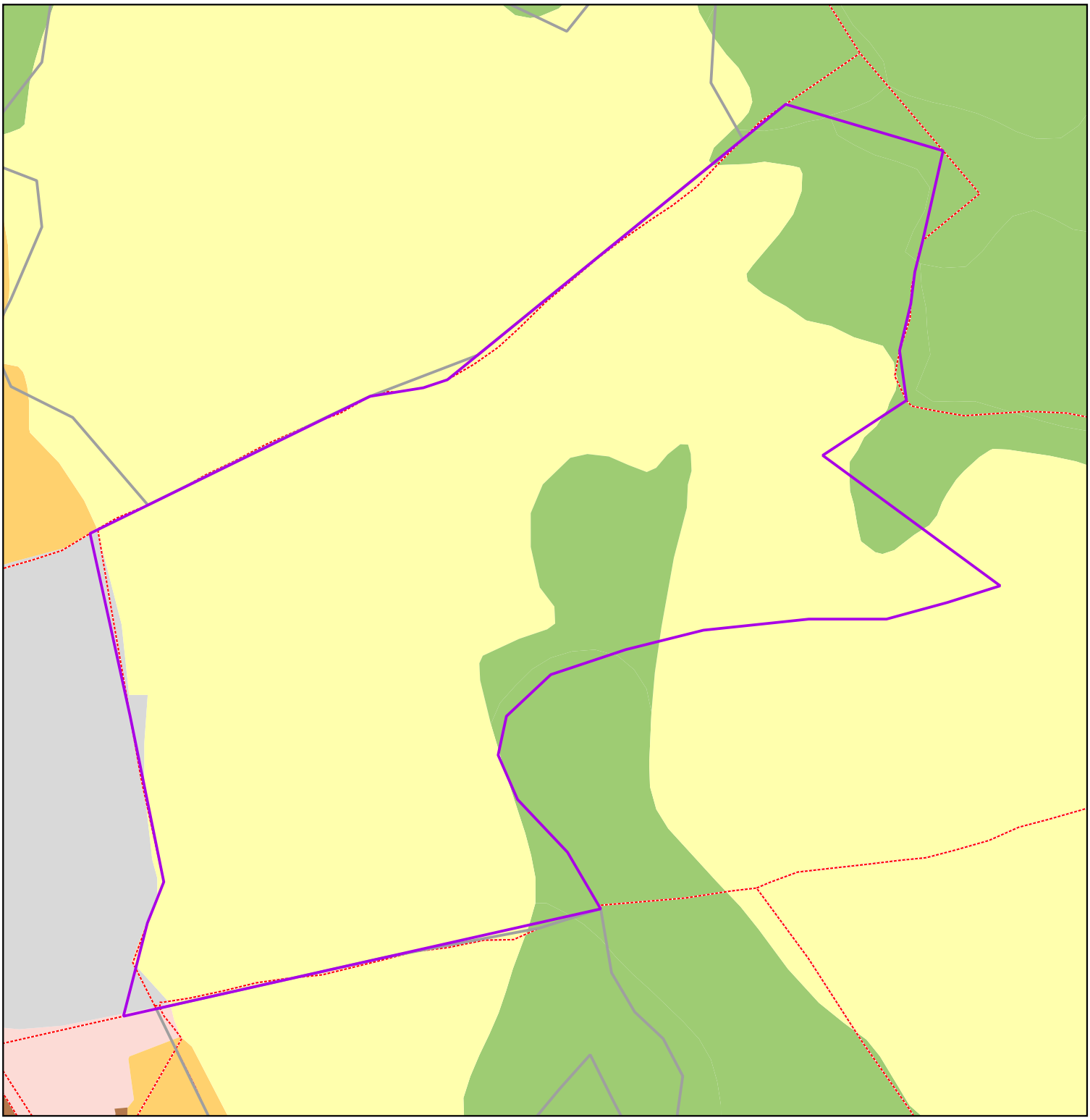

Spreieareal
Annet registrert spreieareal vises i grått
Eiendomsgrense

AR5
Bebygd
Samferdsel
Fulldyrka jord

Innmarksbeite
Skog
Åpen fastmark

1:1500

Kartgrunnlag: FKB, NIBIO
Tillatelse: Â© Norge Digitalt
Kartproduksjon: Fylkesmannen i Rogaland

Landbruks ID: 1133-58-2 - Total areal: Data mangler prosenttrekt - Antall polygoner: 4

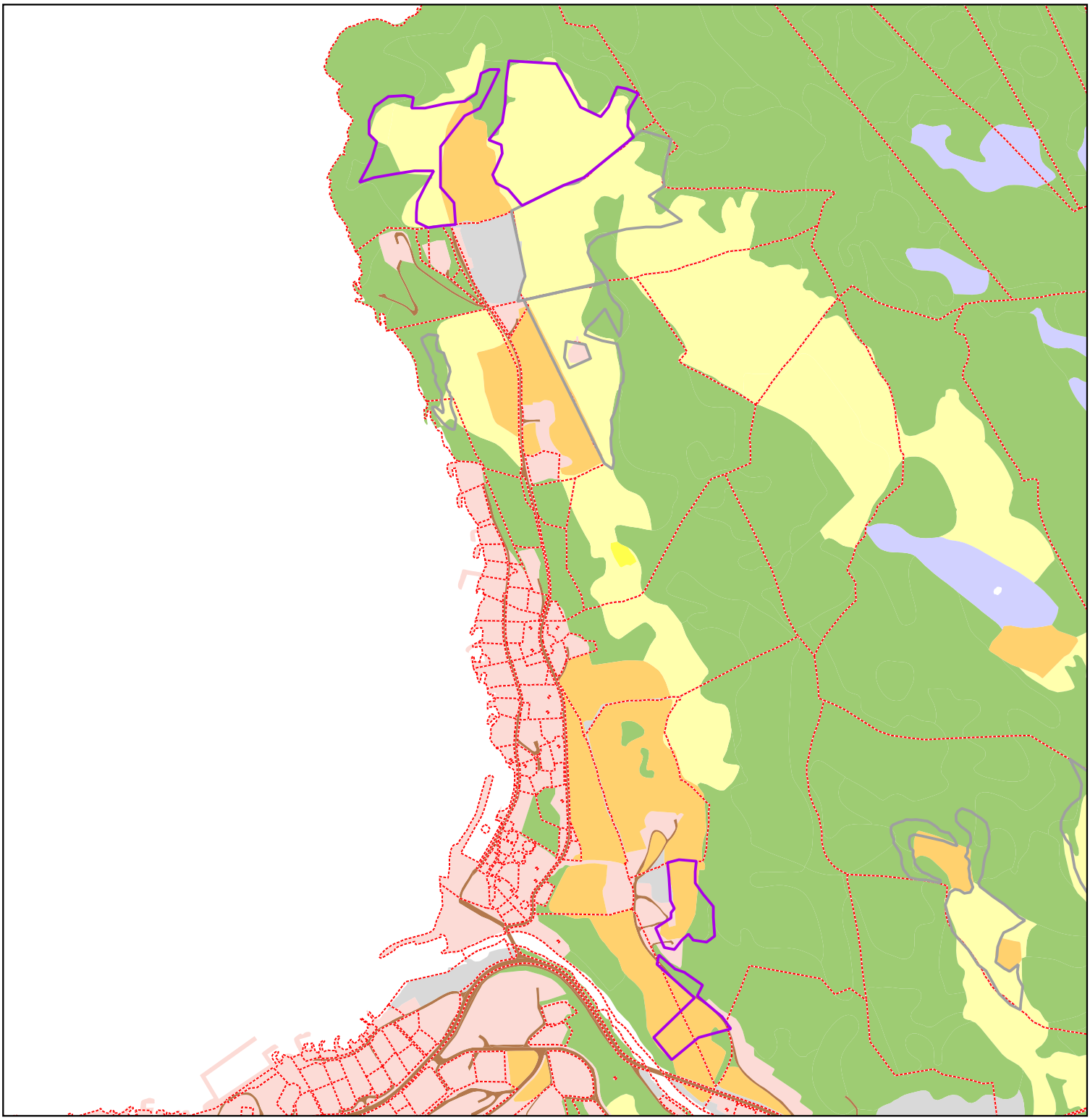

Spreieareal
Annet registrert spreieareal vises i grått
Eiendomsgrense

AR5
Bebygd
Samferdsel
Fulldyrka jord
Overflatedyrka jord
Innmarksbeite
Skog
Åpen fastmark
Myr

1:8000

Kartgrunnlag: FKB, NIBIO
Tillatelse: Â© Norge Digitalt
Kartproduksjon: Fylkesmannen i Rogaland

Landbruks ID: 1133-58-29 - Total areal: Data mangler prosenttrekt - Antall polygoner: 1

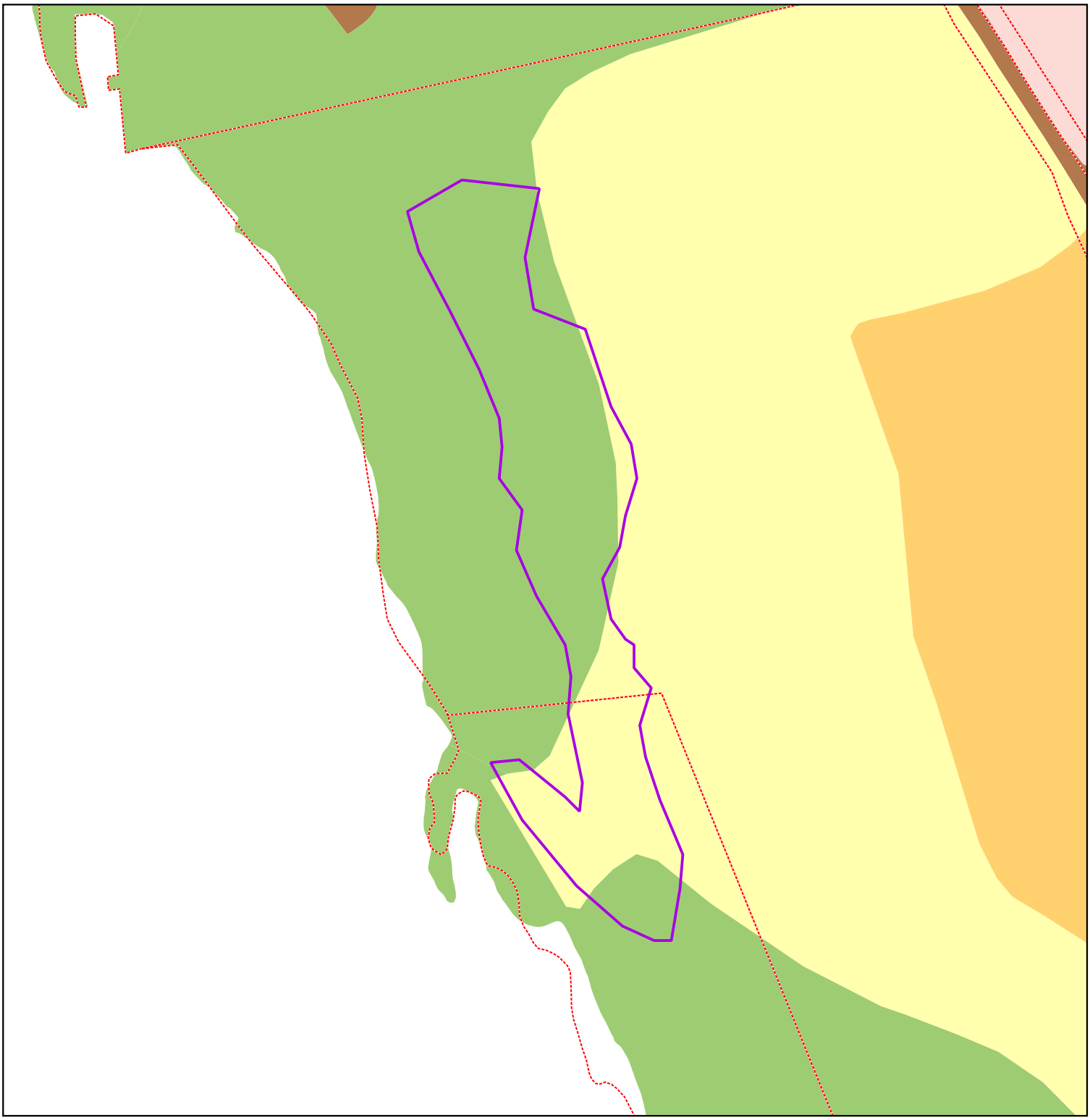

Spreieareal
Eiendomsgrense

AR5
Bebygd
Samferdsel
Fulldyrka jord
Innmarksbeite
Skog

1:1000

Kartgrunnlag: FKB, NIBIO
Tillatelse: Â© Norge Digitalt
Kartproduksjon: Fylkesmannen i Rogaland

Landbruks ID: 1133-58-6 - Total areal: 11.4 - Antall polygoner: 1

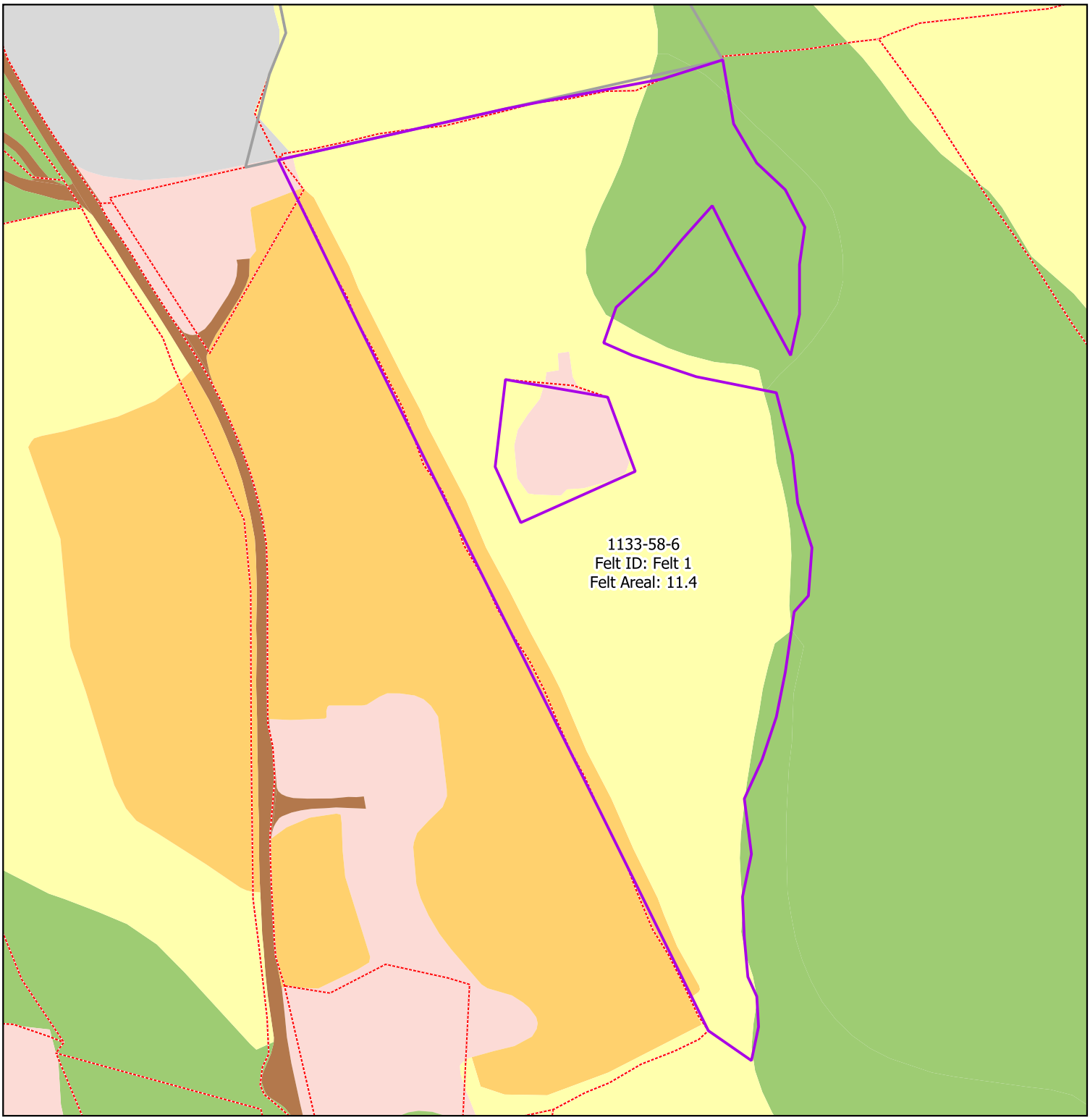

Spreieareal
Annet registrert spreieareal vises i grått
Eiendomsgrense

AR5
Bebygd
Samferdsel
Fulldyrka jord
Innmarksbeite
Skog
Åpen fastmark

1:1500

Kartgrunnlag: FKB, NIBIO
Tillatelse: Â© Norge Digitalt
Kartproduksjon: Fylkesmannen i Rogaland

Landbruks ID: 1133-6-1 - Total areal: Data mangler prosenttrekt - Antall polygoner: 3

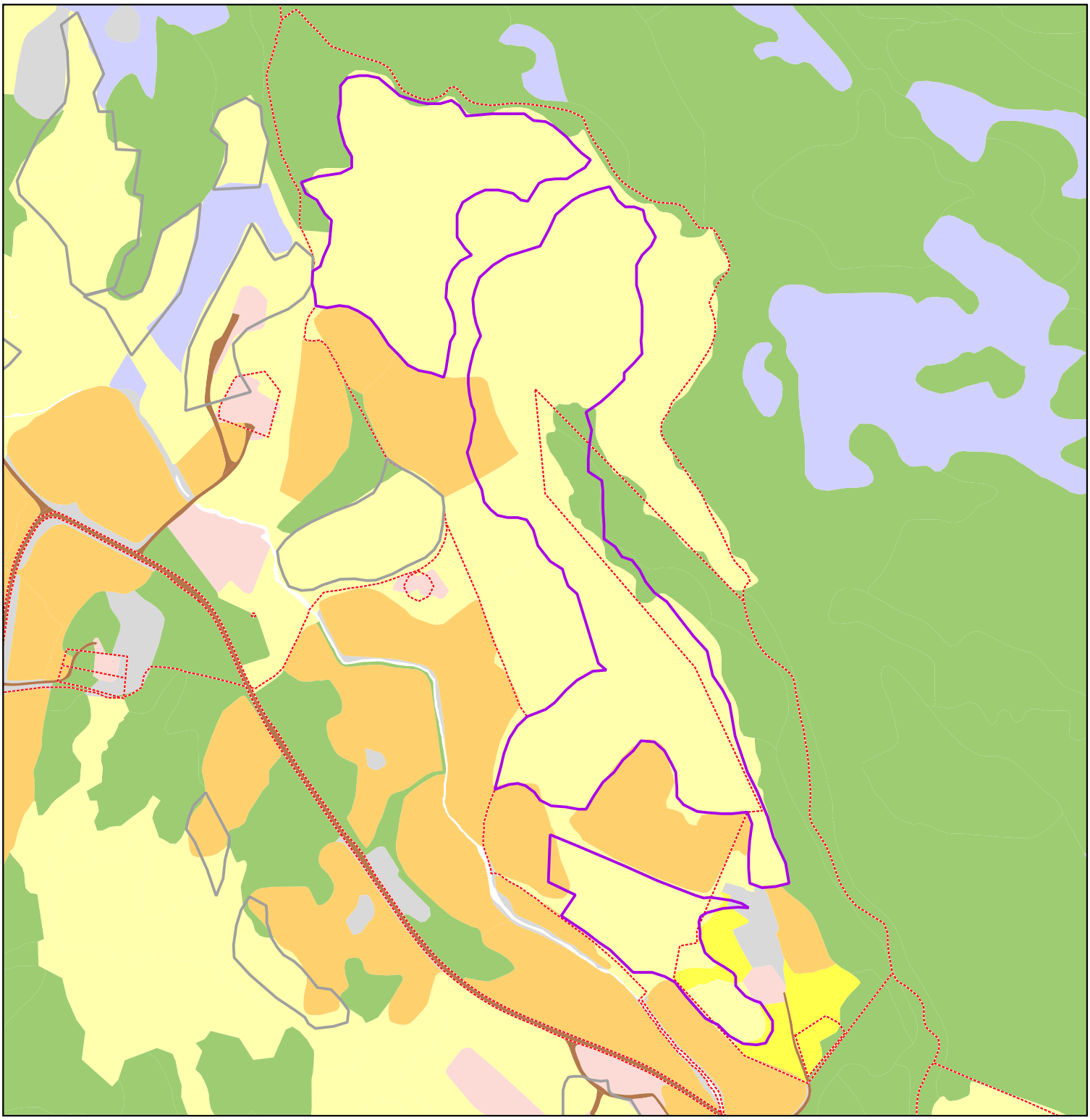

Spreieareal
Annet registrert spreieareal vises i grått
Eiendomsgrense

AR5
Bebygd
Samferdsel
Fulldyrka jord
Overflatedyrka jord
Innmarksbeite
Skog
Åpen fastmark
Myr

1:5000

Kartgrunnlag: FKB, NIBIO
Tillatelse: Â© Norge Digitalt
Kartproduksjon: Fylkesmannen i Rogaland

Landbruks ID: 1133-6-2 - Total areal: Data mangler prosenttrekt - Antall polygoner: 9

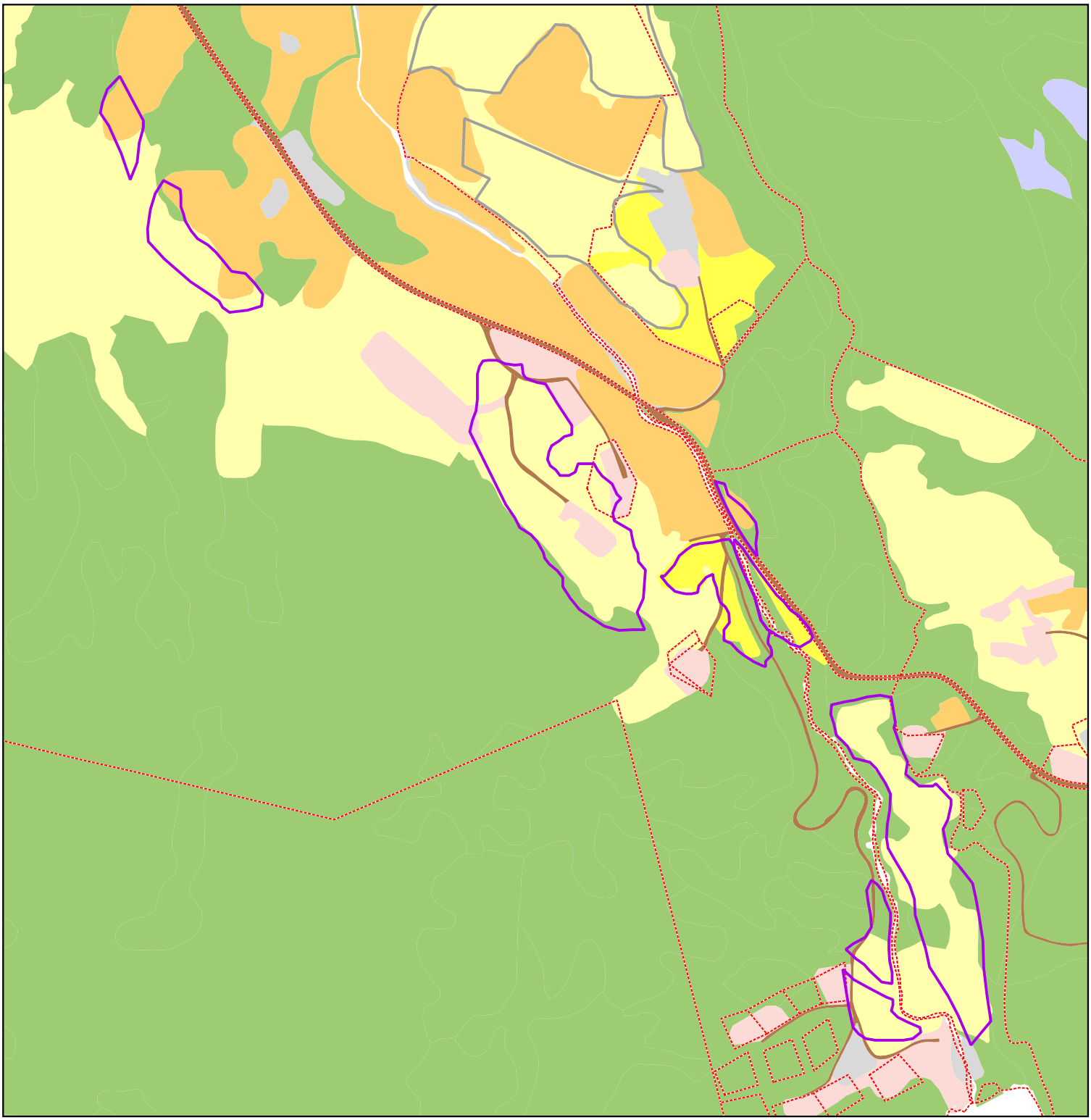

Spreieareal
Annet registrert spreieareal vises i grått
Eiendomsgrense

AR5
Bebygd
Samferdsel
Fulldyrka jord
Overflatedyrka jord
Innmarksbeite
Skog
Åpen fastmark
Myr

1:5000

Kartgrunnlag: FKB, NIBIO
Tillatelse: Â© Norge Digitalt
Kartproduksjon: Fylkesmannen i Rogaland

Landbruks ID: 1133-60-1 - Total areal: Data mangler prosenttrekt - Antall polygoner: 5

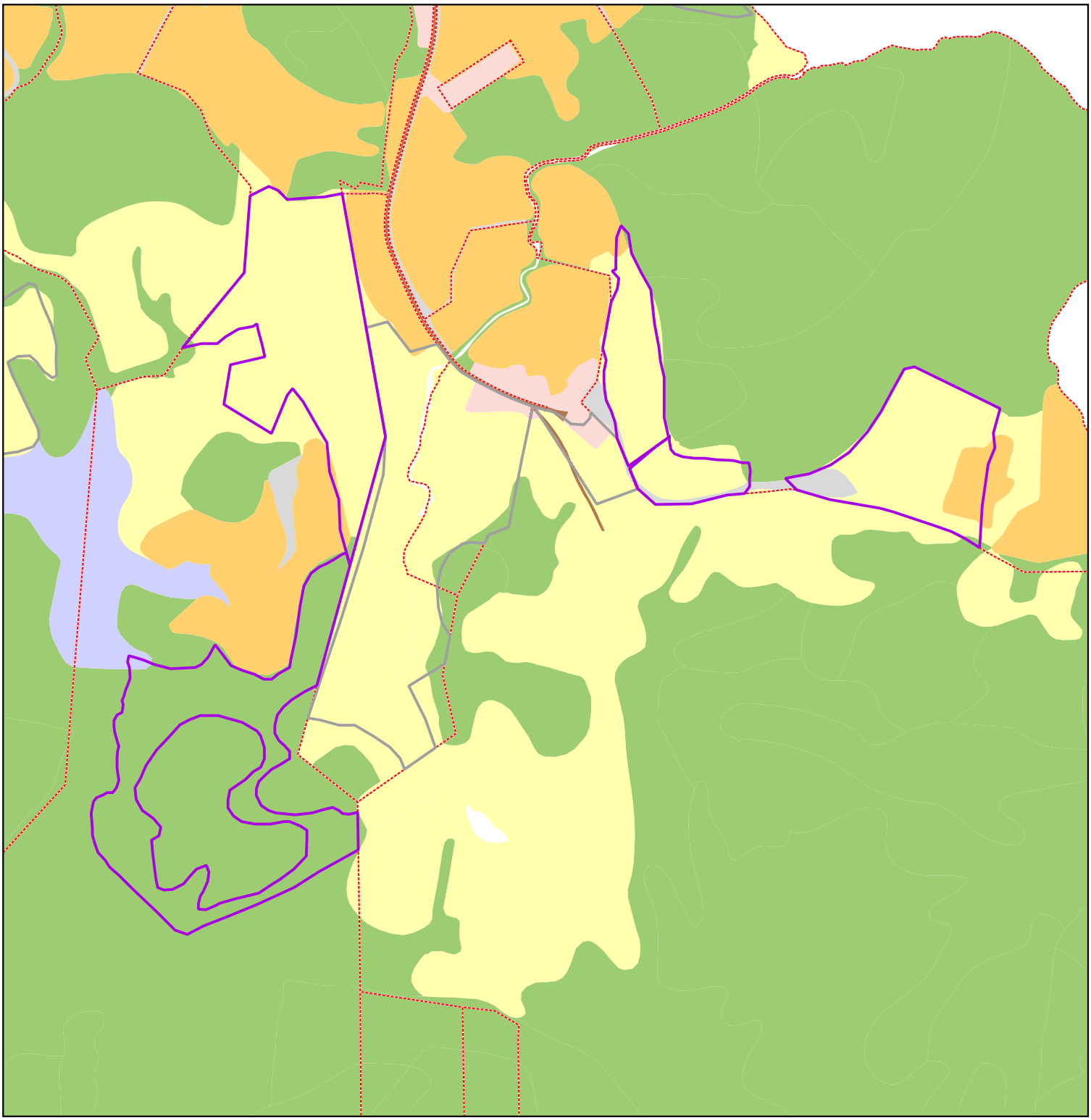

Spreieareal
Annet registrert spreieareal vises i grått
Eiendomsgrense

AR5
Bebygd
Samferdsel
Fulldyrka jord
Innmarksbeite
Skog
Åpen fastmark
Myr

1:5000

Kartgrunnlag: FKB, NIBIO
Tillatelse: Â© Norge Digitalt
Kartproduksjon: Fylkesmannen i Rogaland

Landbruks ID: 1133-60-2 - Total areal: Data mangler prosenttrekt - Antall polygoner: 5

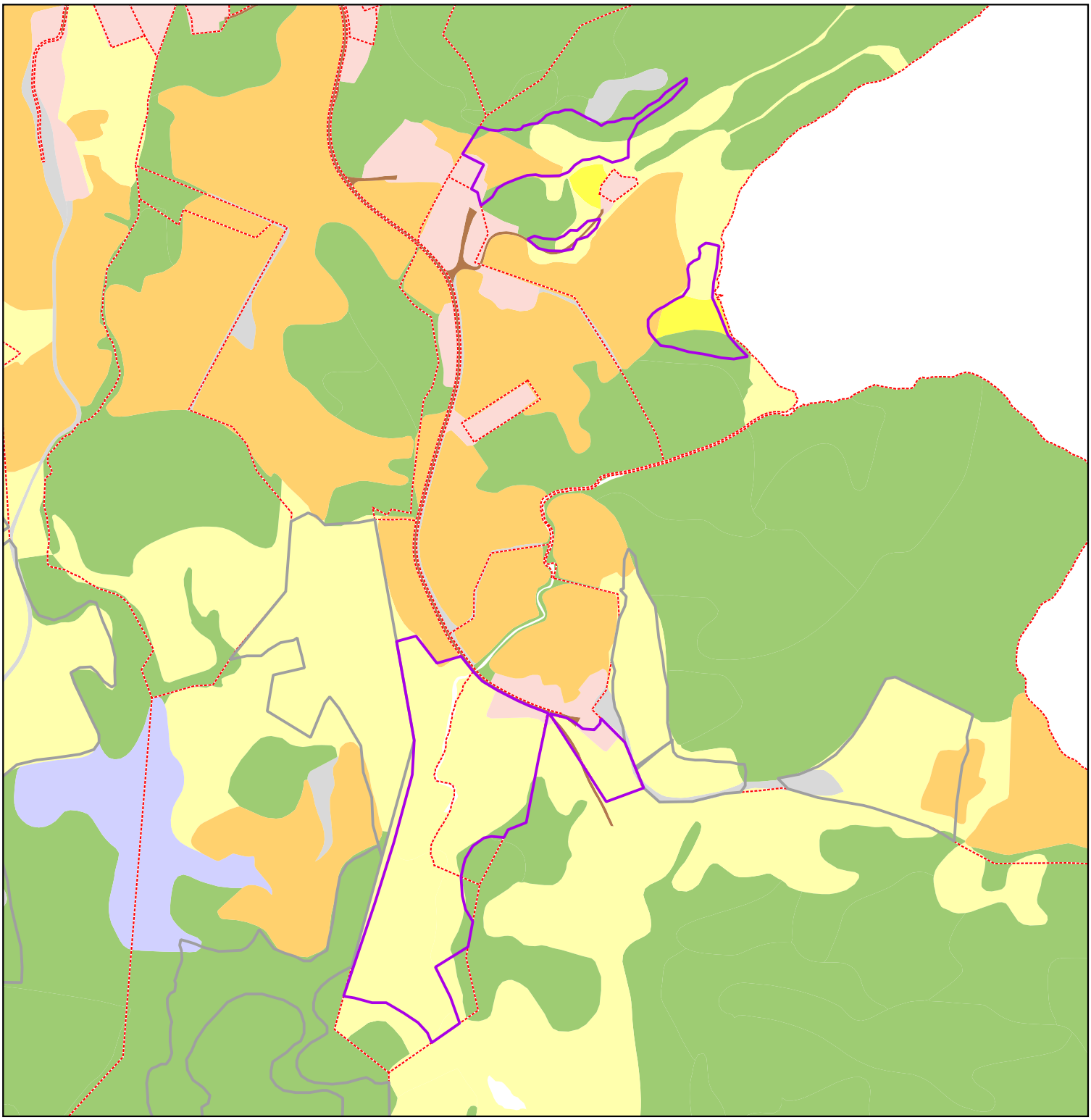

Spreieareal
Annet registrert spreieareal vises i grått
Eiendomsgrense

AR5
Bebygd
Samferdsel
Fulldyrka jord
Overflatedyrka jord
Innmarksbeite
Skog
Åpen fastmark
Myr

1:5500

Kartgrunnlag: FKB, NIBIO
Tillatelse: Â© Norge Digitalt
Kartproduksjon: Fylkesmannen i Rogaland

Landbruks ID: 1133-61-1 - Total areal: Data mangler prosenttrekt - Antall polygoner: 2

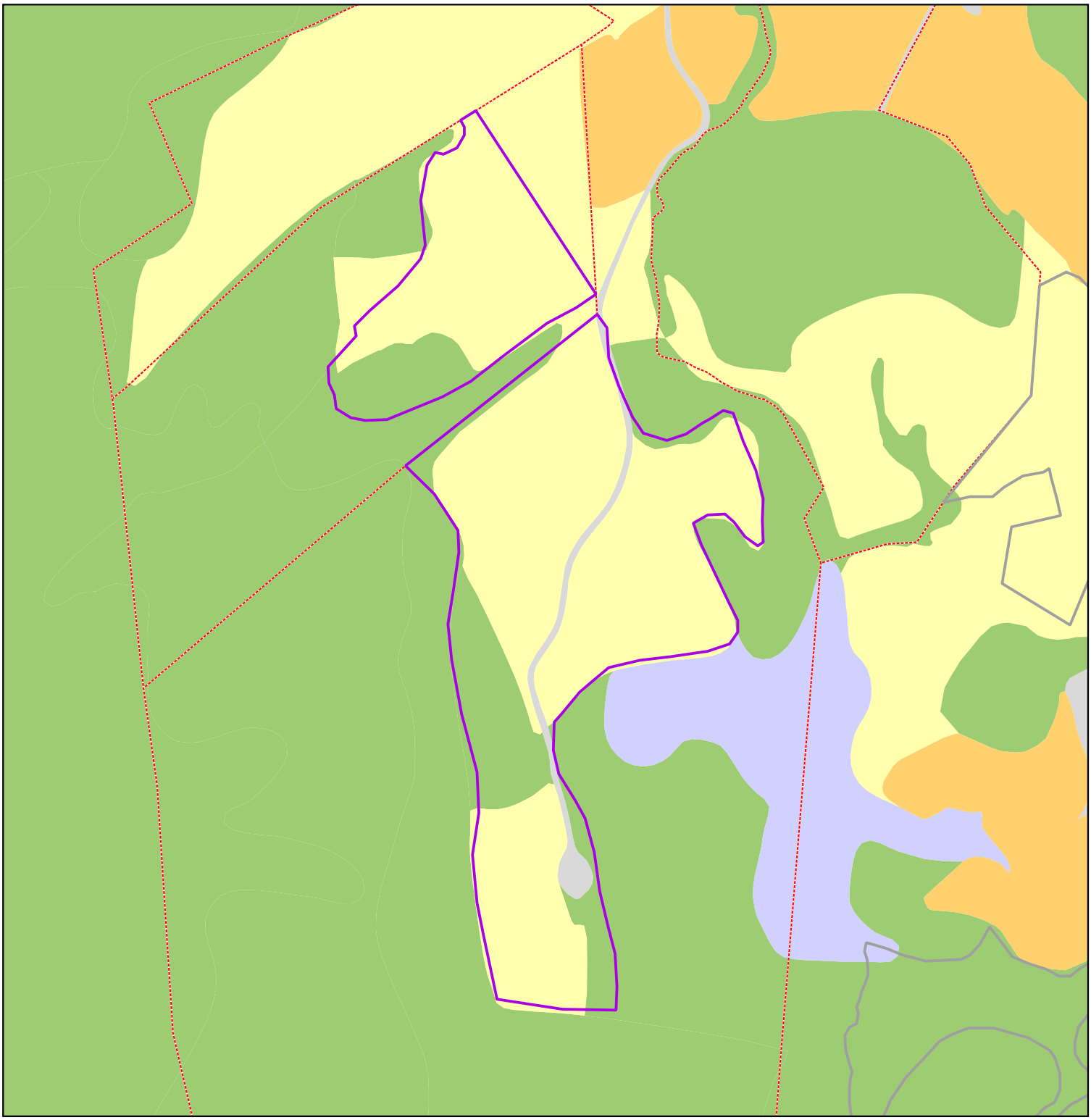

Spreieareal
Annet registrert spreieareal vises i grått
Eiendomsgrense

AR5
Fulldyrka jord
Innmarksbeite
Skog
Åpen fastmark
Myr

1:3500

Kartgrunnlag: FKB, NIBIO
Tillatelse: Â© Norge Digitalt
Kartproduksjon: Fylkesmannen i Rogaland

Landbruks ID: 1133-63-2 - Total areal: Data mangler prosenttrekt - Antall polygoner: 3

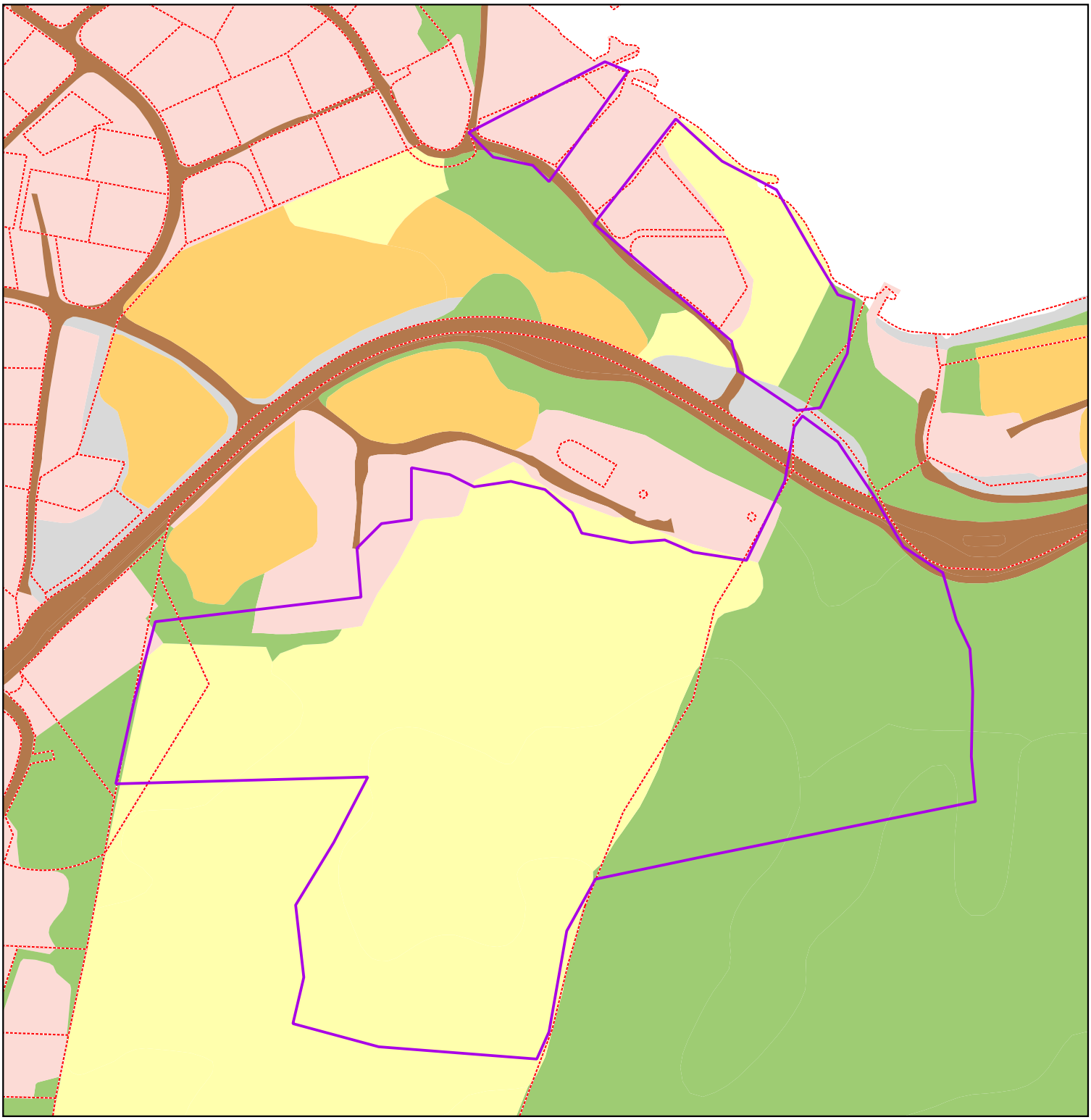

Spreieareal
Eiendomsgrense
AR5
Bebygd
Samferdsel
Fulldyrka jord
Innmarksbeite
Skog
Åpen fastmark

1:2500

Kartgrunnlag: FKB, NIBIO
Tillatelse: Â© Norge Digitalt
Kartproduksjon: Fylkesmannen i Rogaland

Landbruks ID: 1133-63-3 - Total areal: Data mangler prosenttrekt - Antall polygoner: 3

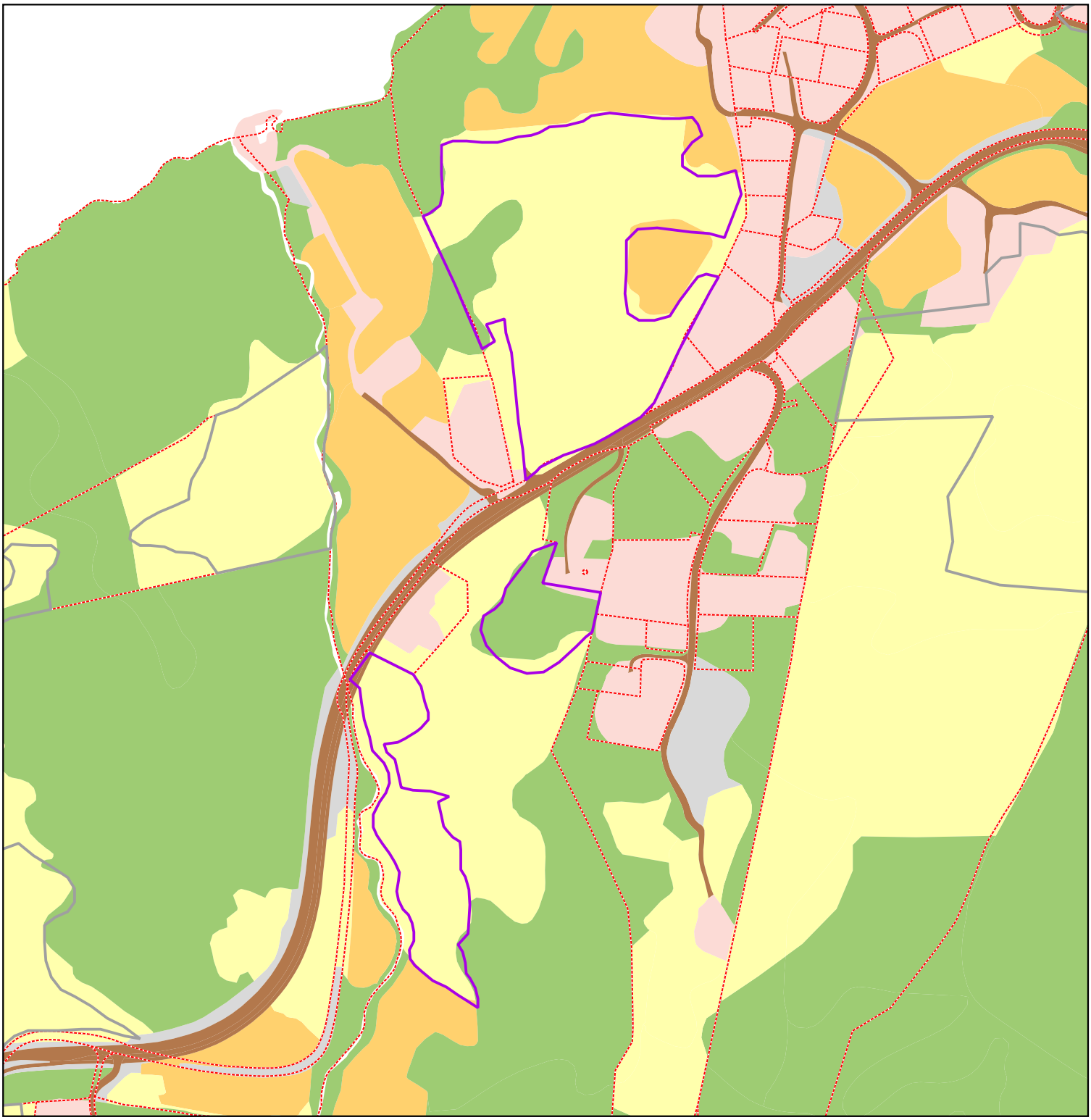

Spreieareal
Annet registrert spreieareal vises i grått
Eiendomsgrense

AR5
Bebygd
Samferdsel
Fulldyrka jord
Innmarksbeite
Skog
Åpen fastmark

1:4000

Kartgrunnlag: FKB, NIBIO
Tillatelse: Â© Norge Digitalt
Kartproduksjon: Fylkesmannen i Rogaland

Landbruks ID: 1133-64-2 - Total areal: Data mangler prosenttrekt - Antall polygoner: 3

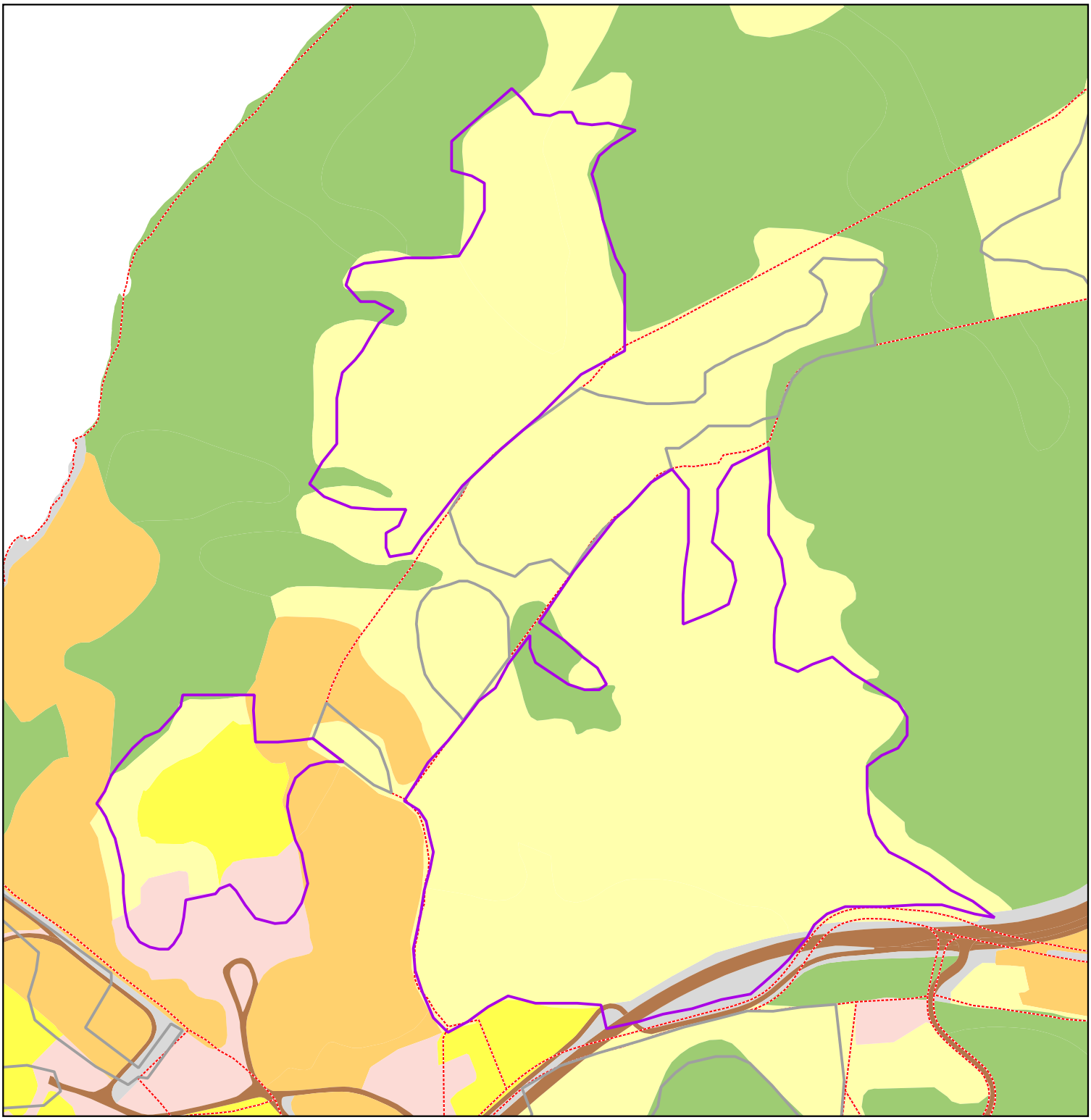

Spreieareal
Annet registrert spreieareal vises i grått
Eiendomsgrense

AR5
Bebygd
Samferdsel
Fulldyrka jord
Overflatedyrka jord
Innmarksbeite
Skog
Åpen fastmark

1:3000

Kartgrunnlag: FKB, NIBIO
Tillatelse: Â© Norge Digitalt
Kartproduksjon: Fylkesmannen i Rogaland

Landbruks ID: 1133-64-3 - Total areal: Data mangler prosenttrekt - Antall polygoner: 6

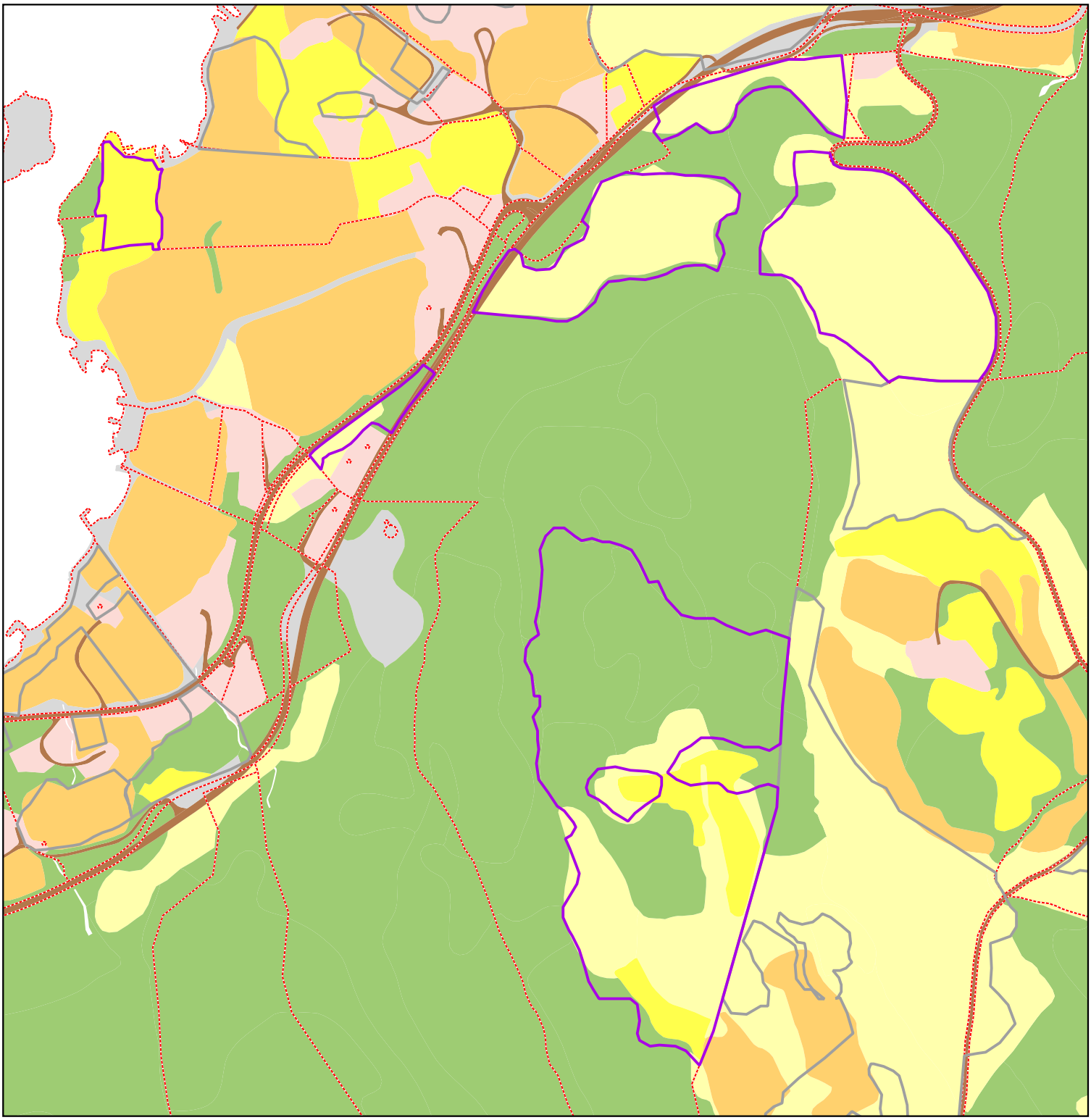

Spreieareal
Annet registrert spreieareal vises i grått
Eiendomsgrense

AR5
Bebygd
Samferdsel
Fulldyrka jord
Overflatedyrka jord
Innmarksbeite
Skog
Åpen fastmark

1:5000

Kartgrunnlag: FKB, NIBIO
Tillatelse: Â© Norge Digitalt
Kartproduksjon: Fylkesmannen i Rogaland

Landbruks ID: 1133-64-4 - Total areal: Data mangler prosenttrekt - Antall polygoner: 7

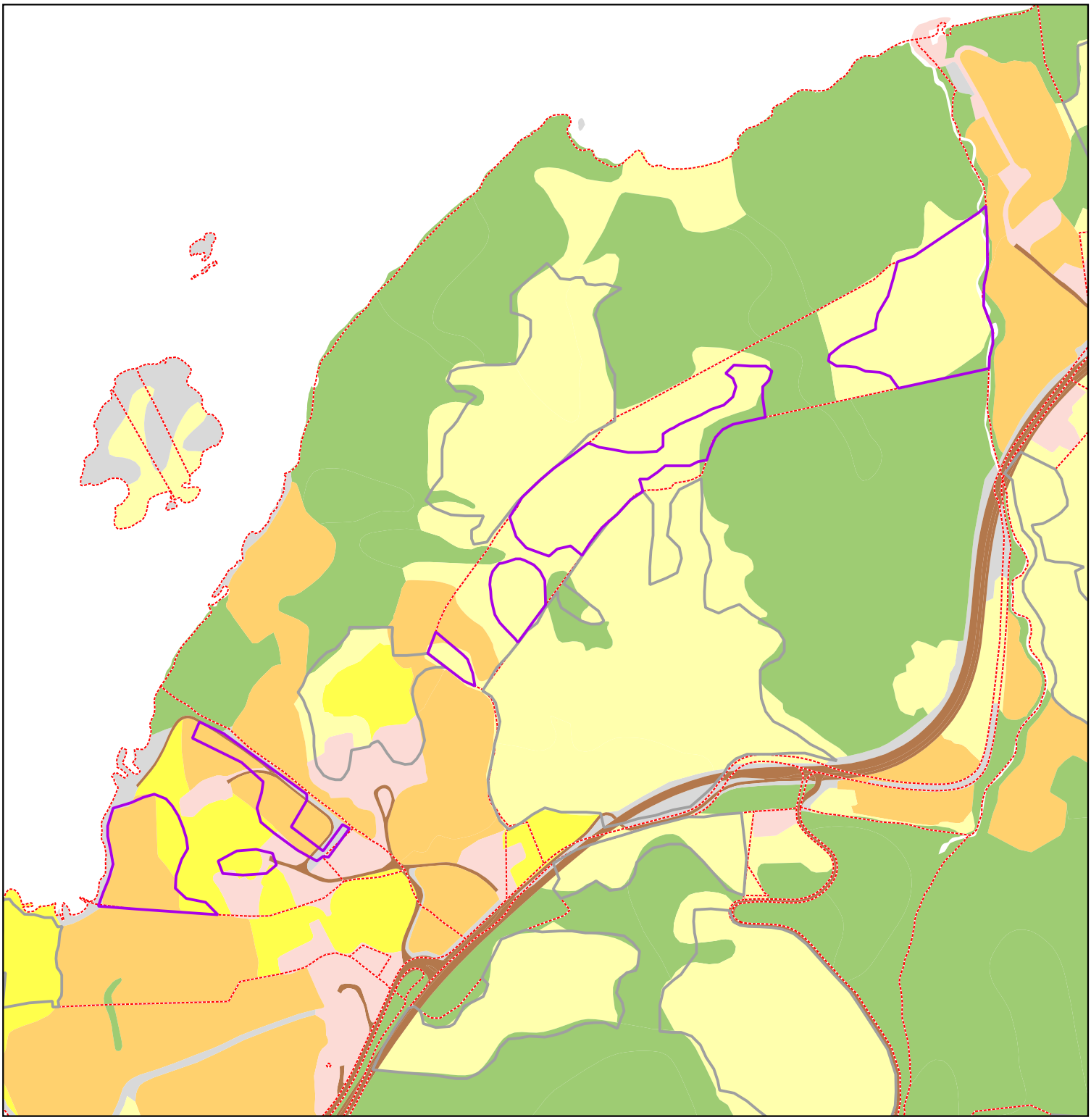

Spreieareal
Annet registrert spreieareal vises i grått
Eiendomsgrense

AR5
Bebygd
Samferdsel
Fulldyrka jord
Overflatedyrka jord
Innmarksbeite
Skog
Åpen fastmark

1:5000

Kartgrunnlag: FKB, NIBIO
Tillatelse: Â© Norge Digitalt
Kartproduksjon: Fylkesmannen i Rogaland

Landbruks ID: 1133-65-2 - Total areal: Data mangler prosenttrekt - Antall polygoner: 8

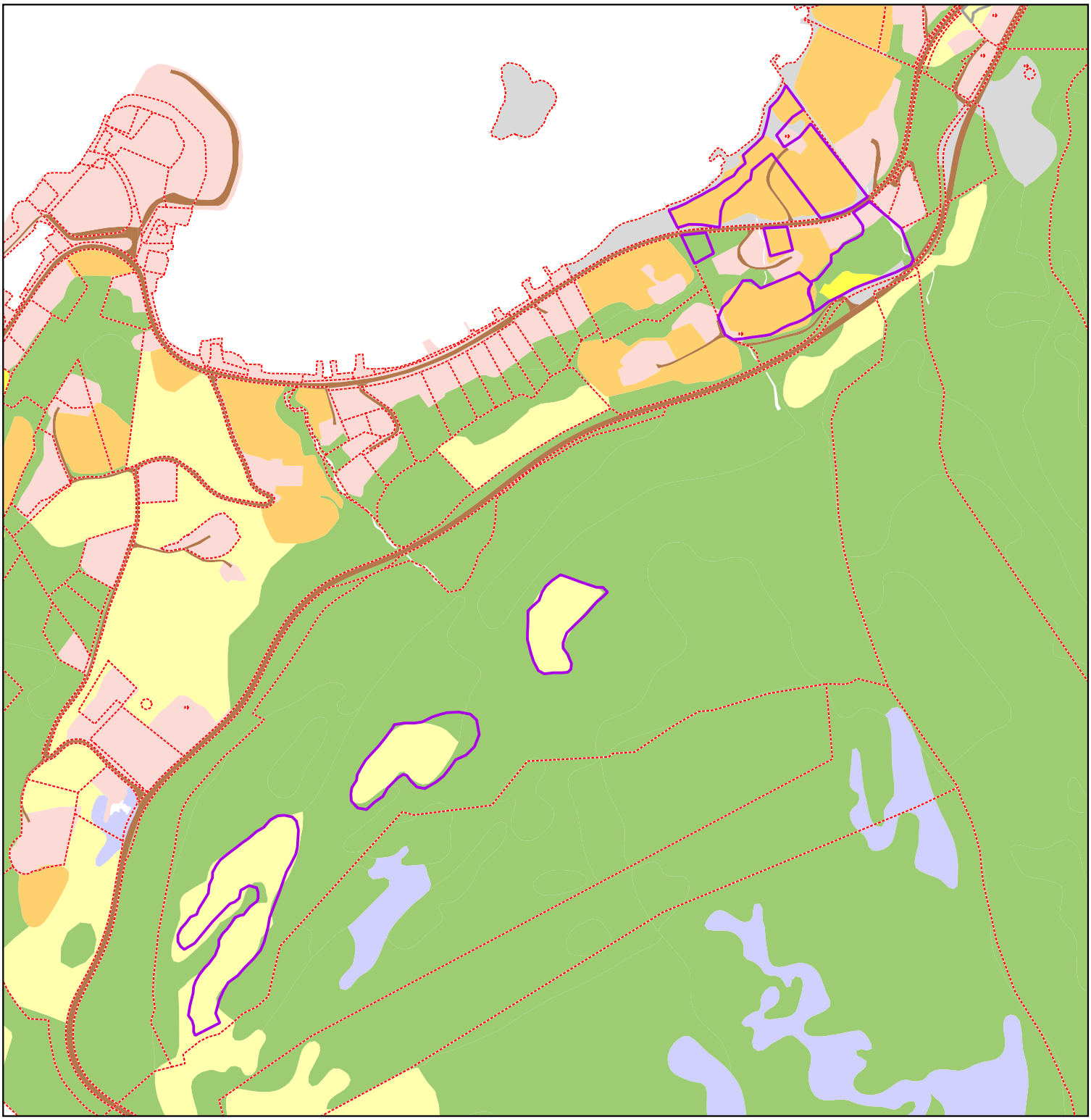

Spreieareal
Annet registrert spreieareal vises i grått
Eiendomsgrense

AR5
Bebygd
Samferdsel
Fulldyrka jord
Overflatedyrka jord
Innmarksbeite
Skog
Åpen fastmark
Myr

1:6000

Kartgrunnlag: FKB, NIBIO
Tillatelse: Â© Norge Digitalt
Kartproduksjon: Fylkesmannen i Rogaland

Landbruks ID: 1133-66-1 - Total areal: Data mangler prosenttrekt - Antall polygoner: 3

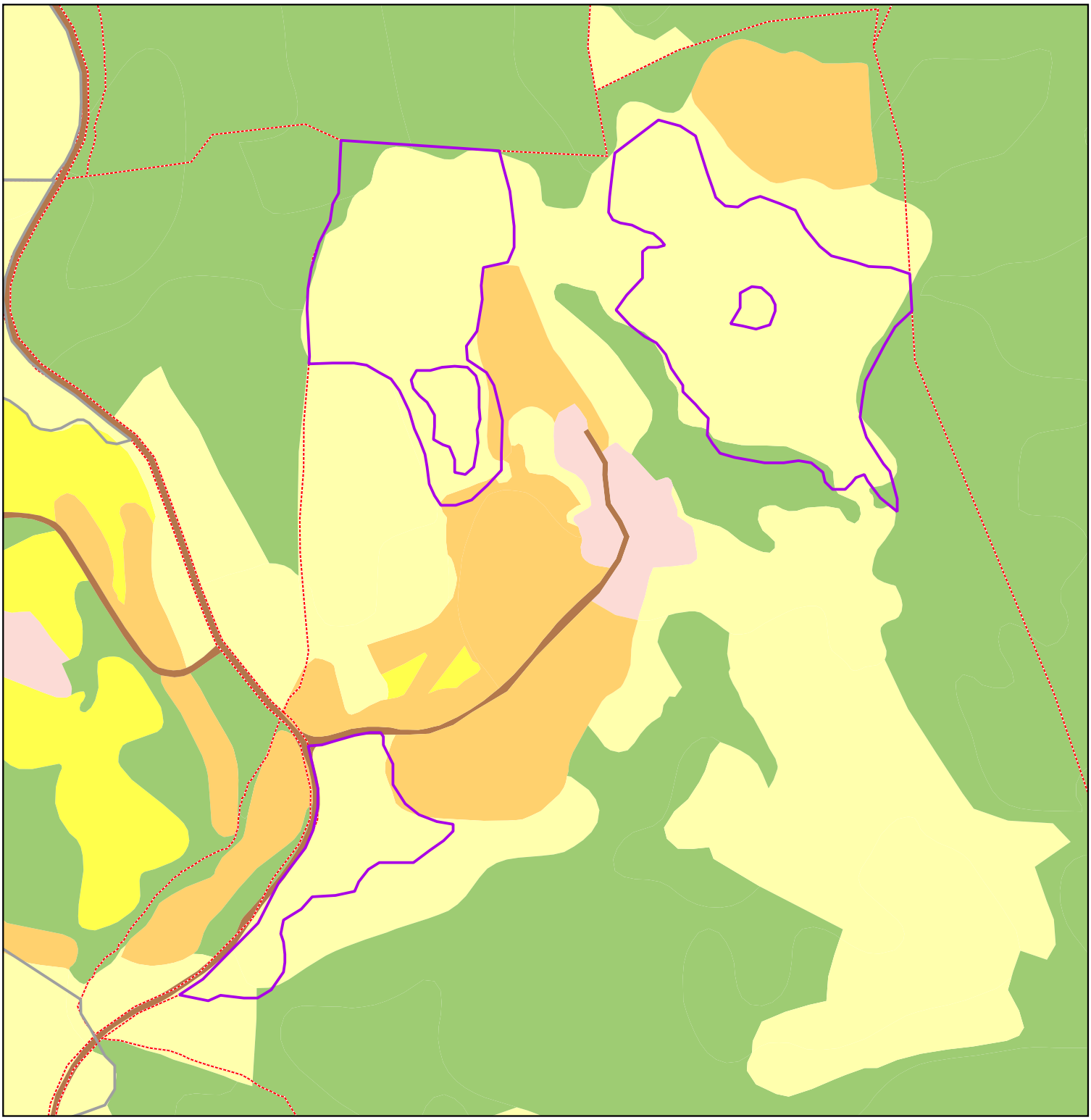

Spreieareal
Annet registrert spreieareal vises i grått
Eiendomsgrense

AR5
Bebygd
Samferdsel
Fulldyrka jord
Overflatedyrka jord
Innmarksbeite
Skog

1:3000

Kartgrunnlag: FKB, NIBIO
Tillatelse: Â© Norge Digitalt
Kartproduksjon: Fylkesmannen i Rogaland

Landbruks ID: 1133-67-1 - Total areal: Data mangler prosenttrekt - Antall polygoner: 2

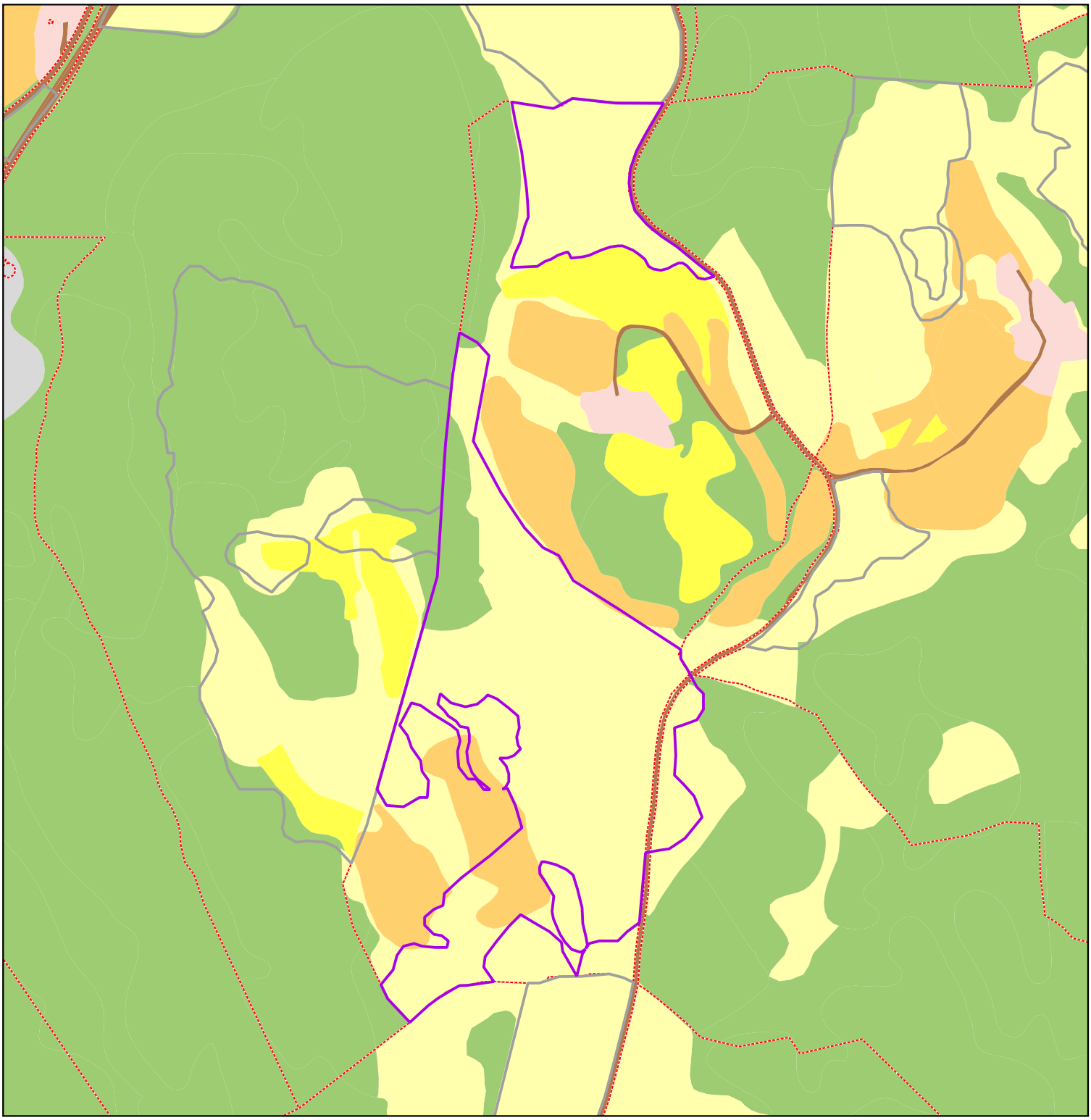

Spreieareal
Annet registrert spreieareal vises i grått
Eiendomsgrense

AR5
Bebygd
Samferdsel
Fulldyrka jord
Overflatedyrka jord
Innmarksbeite
Skog
Åpen fastmark

1:4500

Kartgrunnlag: FKB, NIBIO
Tillatelse: Â© Norge Digitalt
Kartproduksjon: Fylkesmannen i Rogaland

Landbruks ID: 1133-68-1 - Total areal: Data mangler prosenttrekt - Antall polygoner: 3

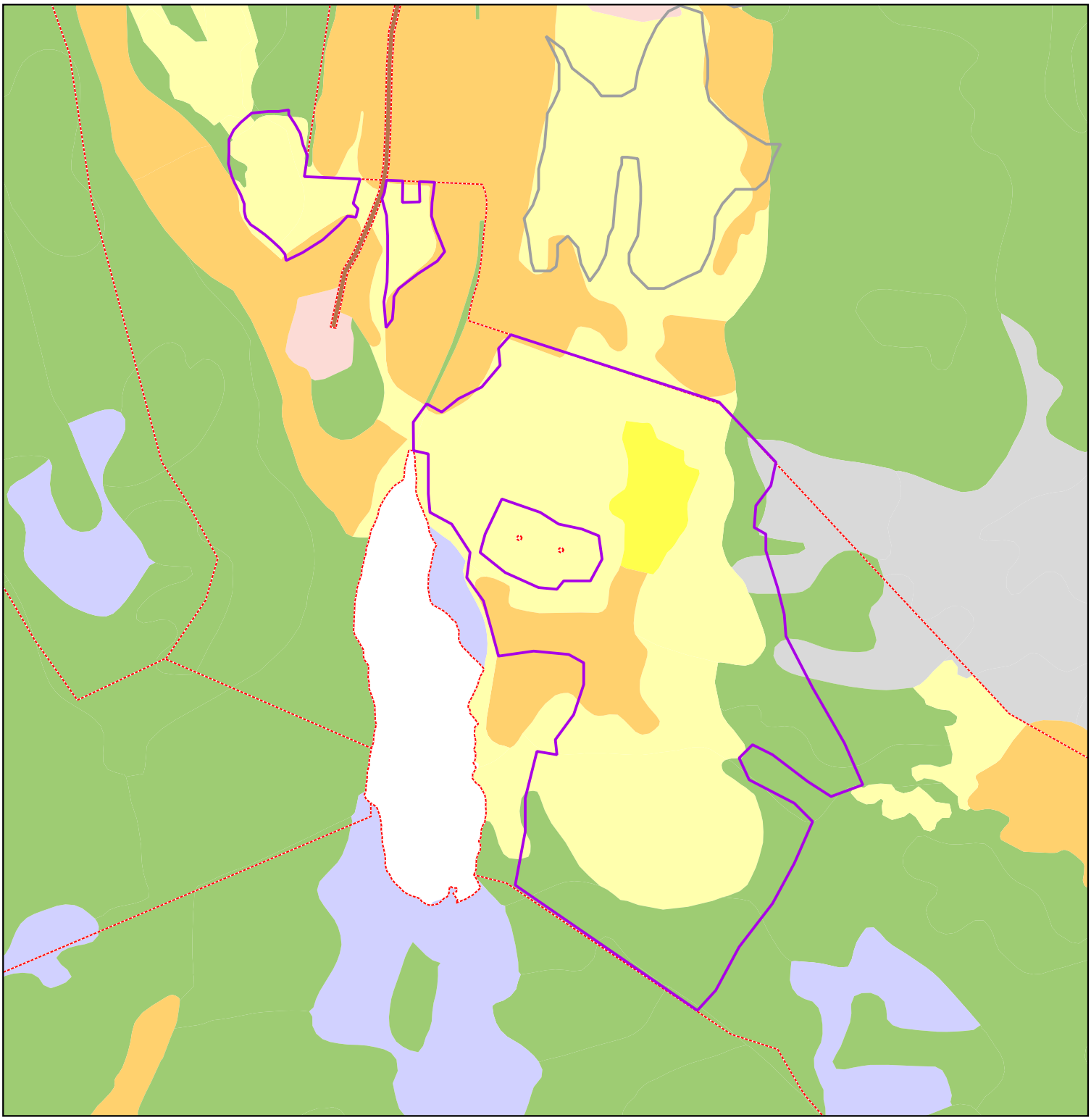

Spreieareal
Annet registrert spreieareal vises i grått
Eiendomsgrense

AR5
Bebygd
Samferdsel
Fulldyrka jord
Overflatedyrka jord
Innmarksbeite
Skog
Åpen fastmark
Myr

1:4000

Kartgrunnlag: FKB, NIBIO
Tillatelse: Â© Norge Digitalt
Kartproduksjon: Fylkesmannen i Rogaland

Landbruks ID: 1133-68-2 - Total areal: Data mangler prosenttrekt - Antall polygoner: 3

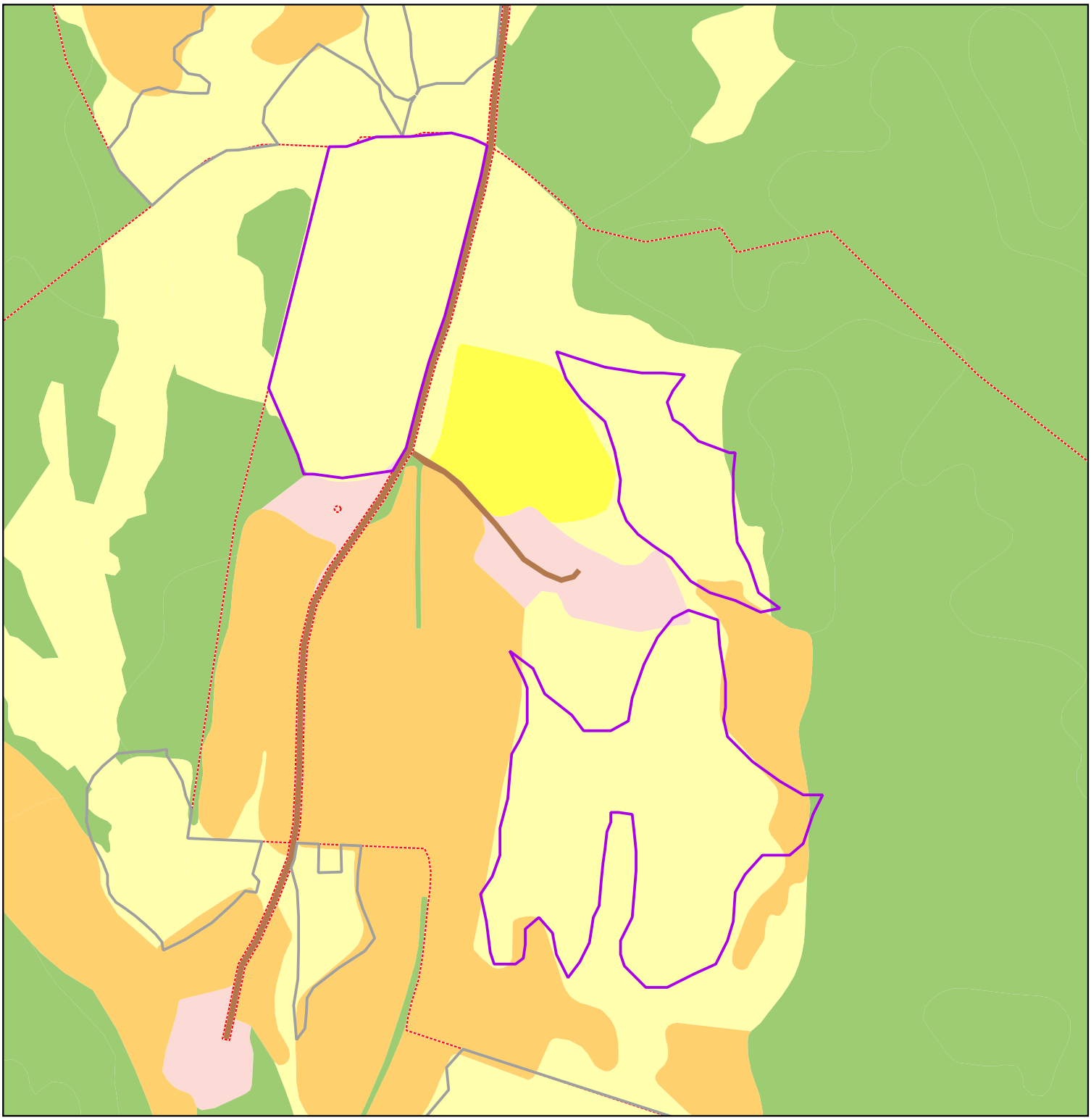

Spreieareal
Annet registrert spreieareal vises i grått
Eiendomsgrense

AR5
Bebygd
Samferdsel
Fulldyrka jord
Overflatedyrka jord
Innmarksbeite
Skog

1:3000

Kartgrunnlag: FKB, NIBIO
Tillatelse: Â© Norge Digitalt
Kartproduksjon: Fylkesmannen i Rogaland

Landbruks ID: 1133-69-1 - Total areal: Data mangler prosenttrekt - Antall polygoner: 2

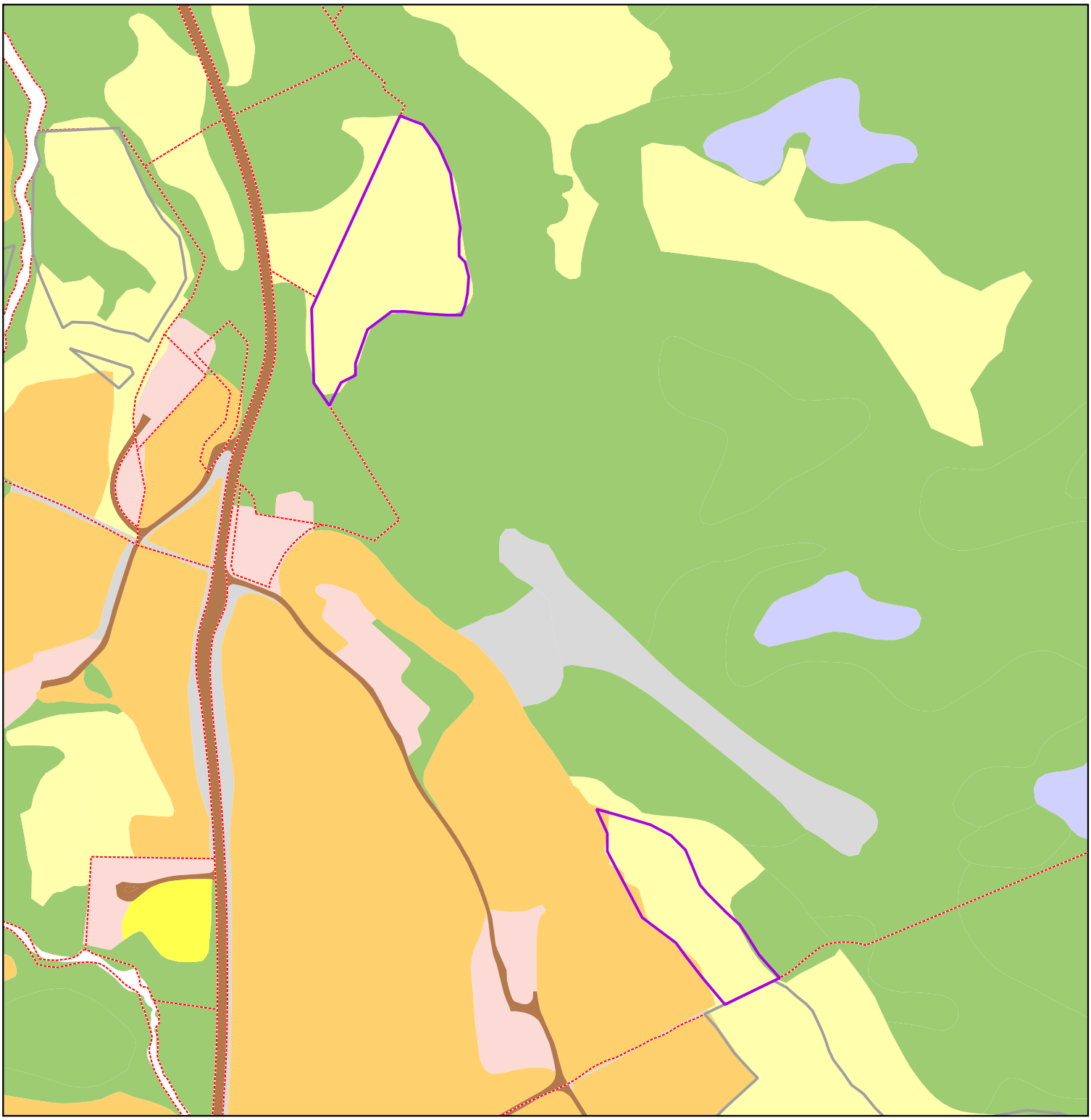

Spreieareal
Annet registrert spreieareal vises i grått
Eiendomsgrense

AR5
Bebygd
Samferdsel
Fulldyrka jord
Overflatedyrka jord
Innmarksbeite
Skog
Åpen fastmark
Myr

1:3500

Kartgrunnlag: FKB, NIBIO
Tillatelse: Â© Norge Digitalt
Kartproduksjon: Fylkesmannen i Rogaland

Landbruks ID: 1133-69-2 - Total areal: Data mangler prosenttrekt - Antall polygoner: 4

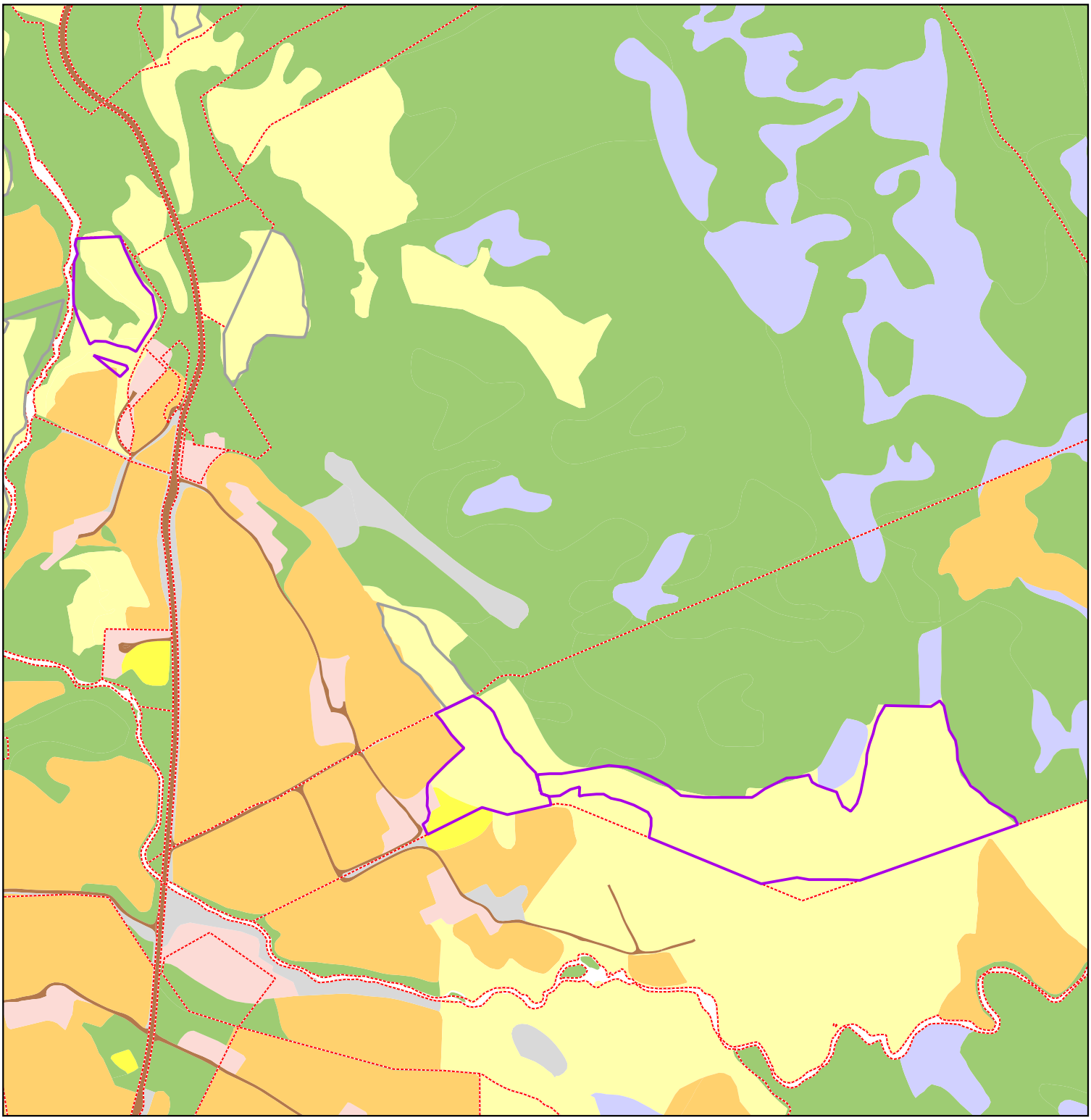

Spreieareal
Annet registrert spreieareal vises i grått
Eiendomsgrense

AR5
Bebygd
Samferdsel
Fulldyrka jord
Overflatedyrka jord
Innmarksbeite
Skog
Åpen fastmark
Myr

1:6500

Kartgrunnlag: FKB, NIBIO
Tillatelse: Â© Norge Digitalt
Kartproduksjon: Fylkesmannen i Rogaland

Landbruks ID: 1133-70-1 - Total areal: Data mangler prosenttrekt - Antall polygoner: 6

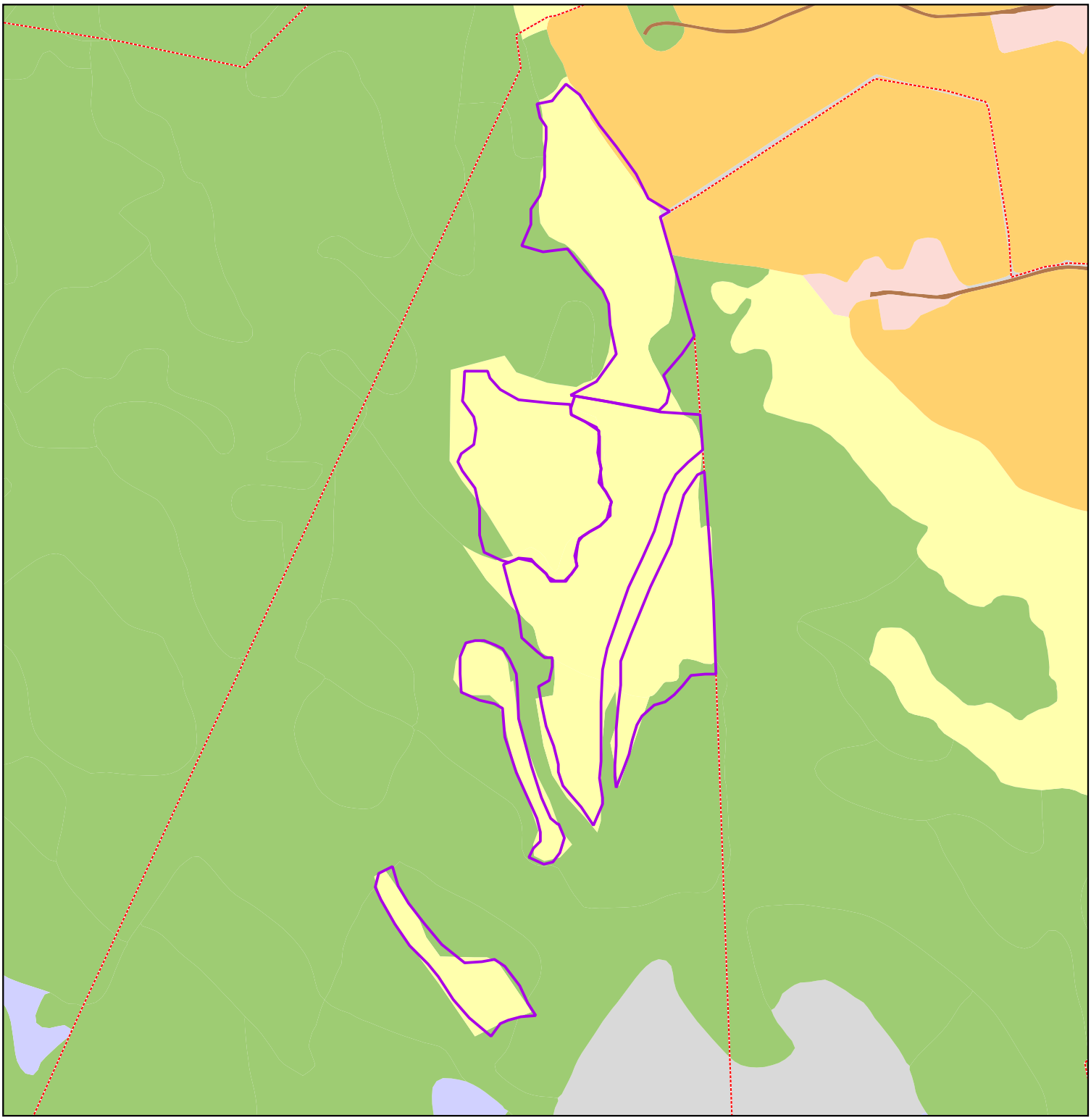

Spreieareal
Eiendomsgrense

AR5

Bebygd

Samferdsel
Fulldyrka jord
Innmarksbeite
Skog

Åpen fastmark
Myr

1:4500

Kartgrunnlag: FKB, NIBIO
Tillatelse: Â© Norge Digitalt
Kartproduksjon: Fylkesmannen i Rogaland

Landbruks ID: 1133-71-1 - Total areal: Data mangler prosenttrekt - Antall polygoner: 12

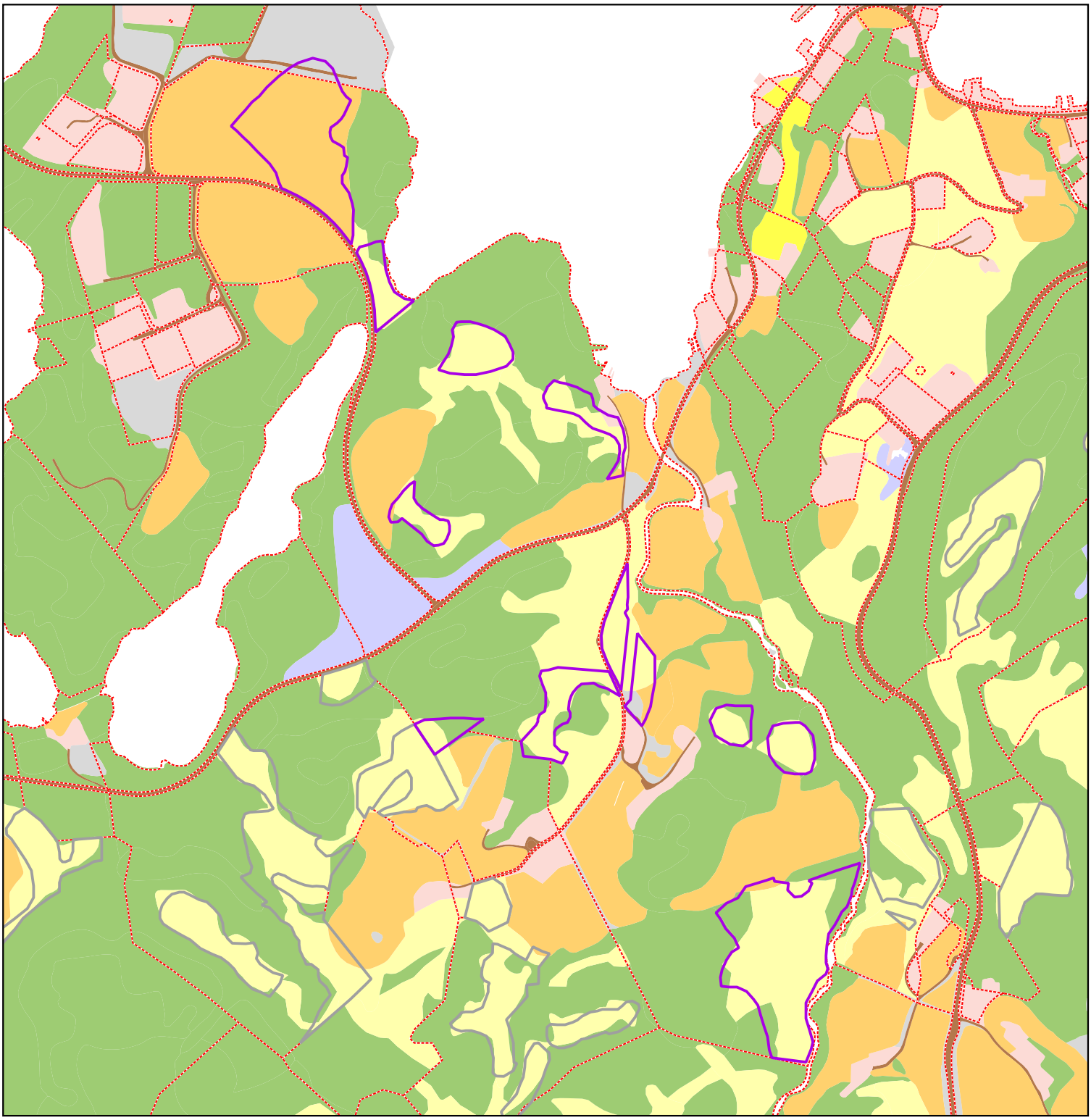

Spreieareal
Annet registrert spreieareal vises i grått
Eiendomsgrense

AR5
Bebygd
Samferdsel
Fulldyrka jord
Overflatedyrka jord
Innmarksbeite
Skog
Åpen fastmark
Myr

1:7500

Kartgrunnlag: FKB, NIBIO
Tillatelse: Â© Norge Digitalt
Kartproduksjon: Fylkesmannen i Rogaland

Landbruks ID: 1133-71-2 - Total areal: Data mangler prosenttrekt - Antall polygoner: 8

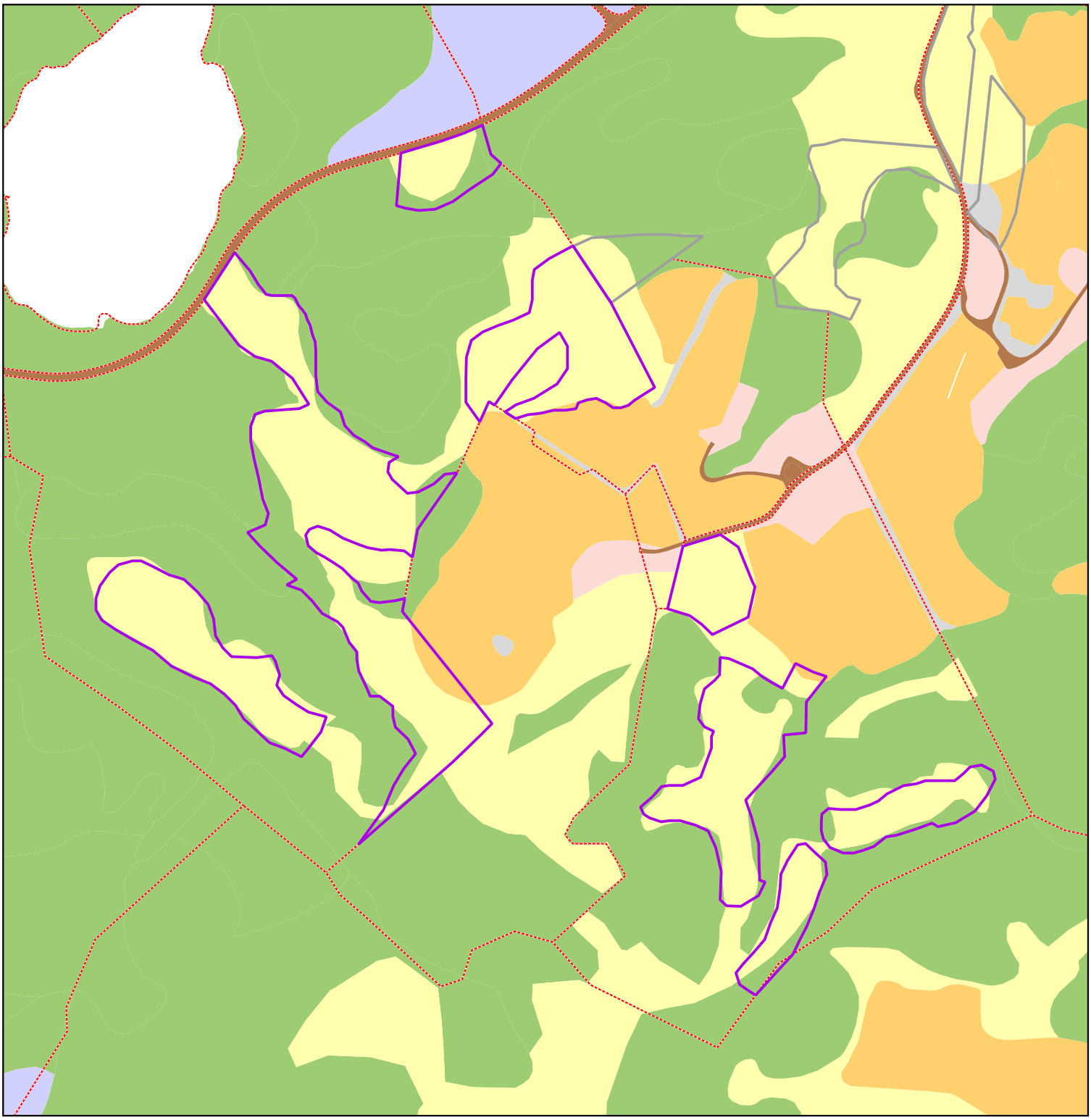

Spreieareal
Annet registrert spreieareal vises i grått
Eiendomsgrense

AR5
Bebygd
Samferdsel
Fulldyrka jord
Innmarksbeite
Skog
Åpen fastmark
Myr

1:4000

Kartgrunnlag: FKB, NIBIO
Tillatelse: Â© Norge Digitalt
Kartproduksjon: Fylkesmannen i Rogaland

Landbruks ID: 1133-72-1 - Total areal: Data mangler prosenttrekt - Antall polygoner: 2

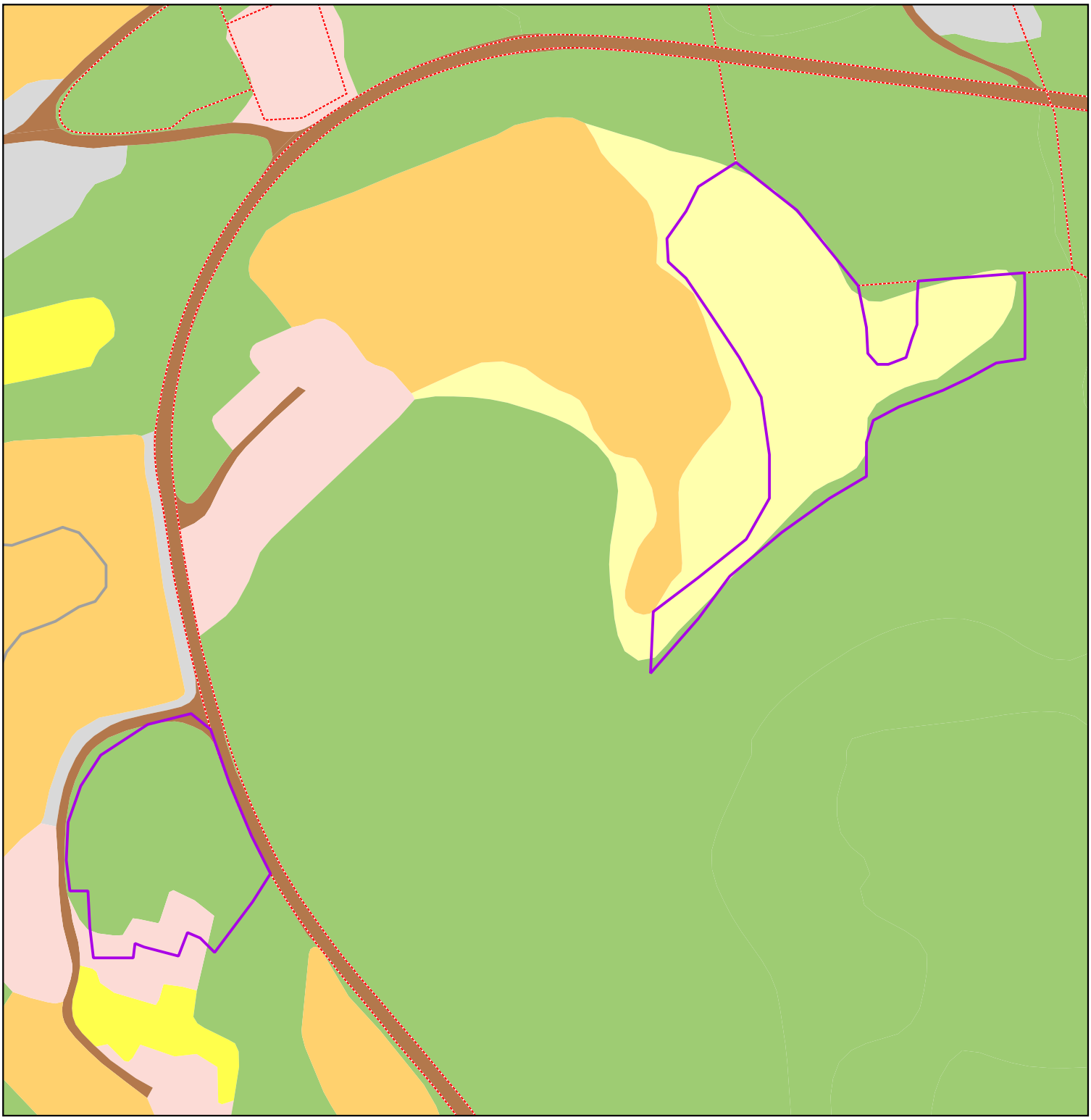

Spreieareal
Annet registrert spreieareal vises i grått
Eiendomsgrense

AR5
Bebygd
Samferdsel
Fulldyrka jord
Overflatedyrka jord
Innmarksbeite
Skog
Åpen fastmark

1:2000

Kartgrunnlag: FKB, NIBIO
Tillatelse: Â© Norge Digitalt
Kartproduksjon: Fylkesmannen i Rogaland

Landbruks ID: 1133-72-2 - Total areal: Data mangler prosenttrekt - Antall polygoner: 1

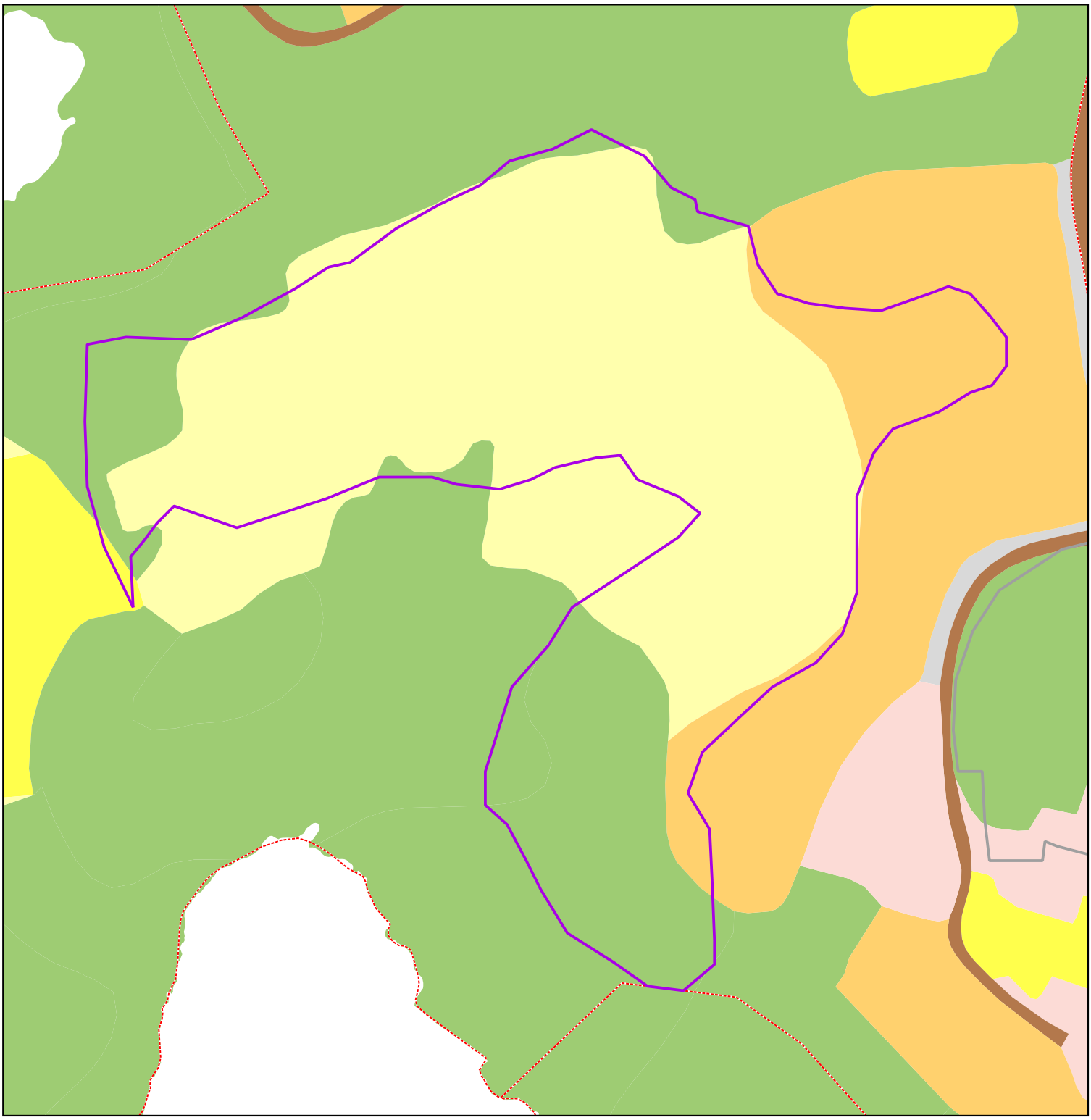

Spreieareal
Annet registrert spreieareal vises i grått
Eiendomsgrense

AR5
Bebygd
Samferdsel
Fulldyrka jord
Overflatedyrka jord
Innmarksbeite
Skog
Åpen fastmark

1:1500

Kartgrunnlag: FKB, NIBIO
Tillatelse: Â© Norge Digitalt
Kartproduksjon: Fylkesmannen i Rogaland

Landbruks ID: 1133-73-2 - Total areal: Data mangler prosenttrekt - Antall polygoner: 6

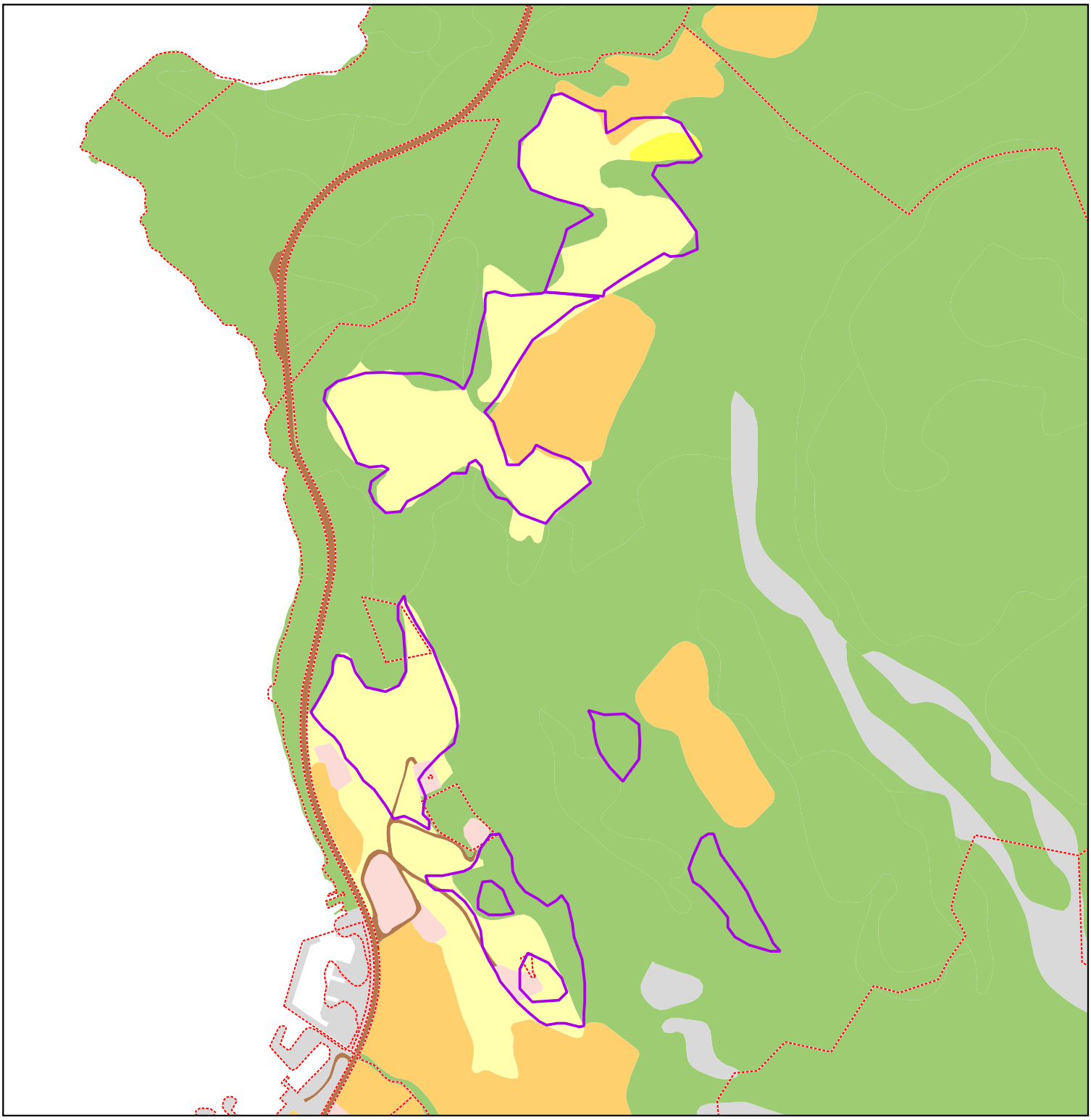

Spreieareal
Eiendomsgrense
AR5
Bebygd
Samferdsel
Fulldyrka jord
Overflatedyrka jord
Innmarksbeite
Skog
Åpen fastmark

1:5000

Kartgrunnlag: FKB, NIBIO
Tillatelse: Â© Norge Digitalt
Kartproduksjon: Fylkesmannen i Rogaland

Landbruks ID: 1133-74-2 - Total areal: Data mangler prosenttrekt - Antall polygoner: 3

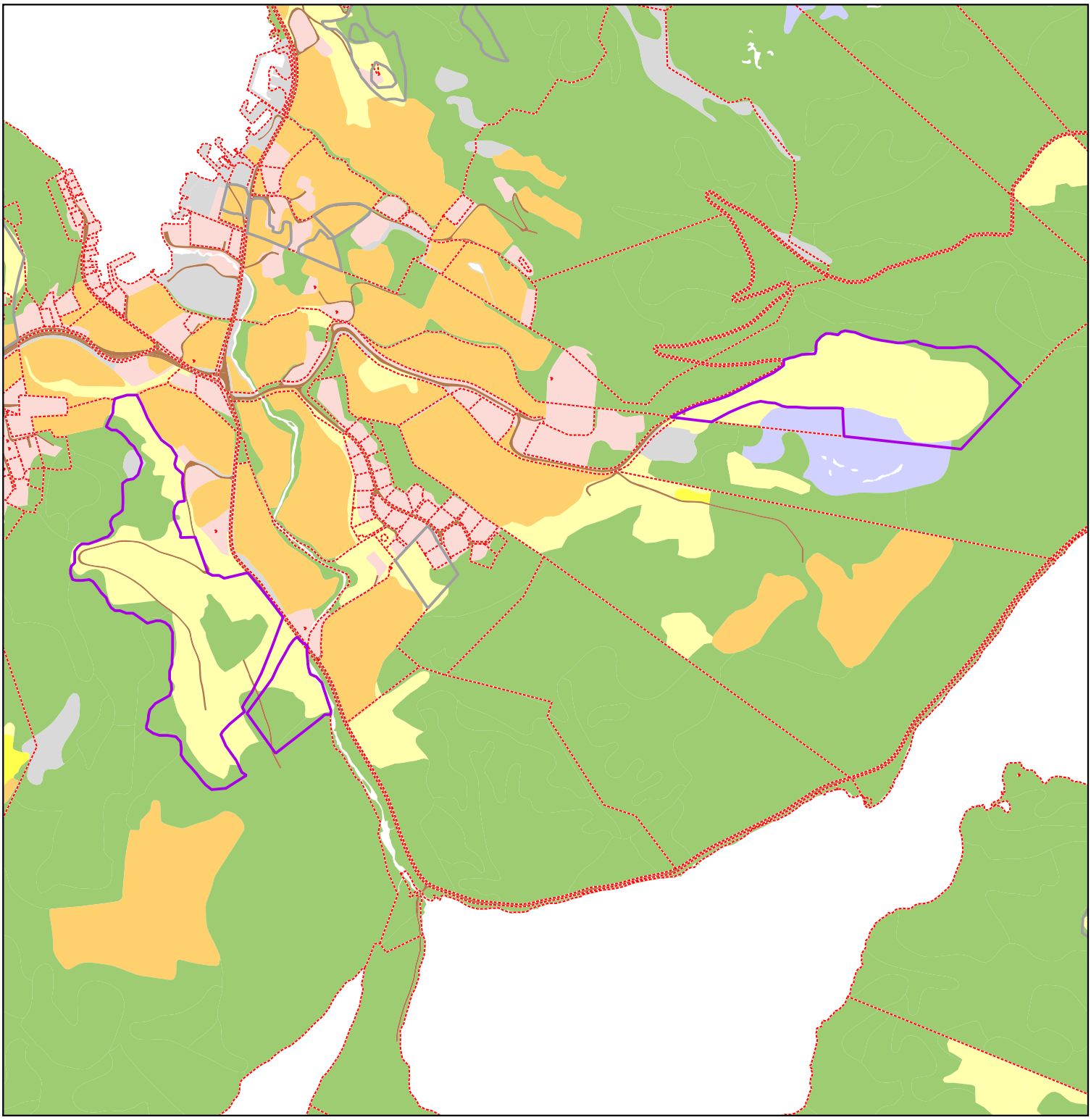

Spreieareal
Annet registrert spreieareal vises i grått
Eiendomsgrense

AR5
Bebygd
Samferdsel
Fulldyrka jord
Overflatedyrka jord
Innmarksbeite
Skog
Åpen fastmark
Myr

1:9500

Kartgrunnlag: FKB, NIBIO
Tillatelse: Â© Norge Digitalt
Kartproduksjon: Fylkesmannen i Rogaland

Landbruks ID: 1133-74-3 - Total areal: Data mangler prosenttrekt - Antall polygoner: 4

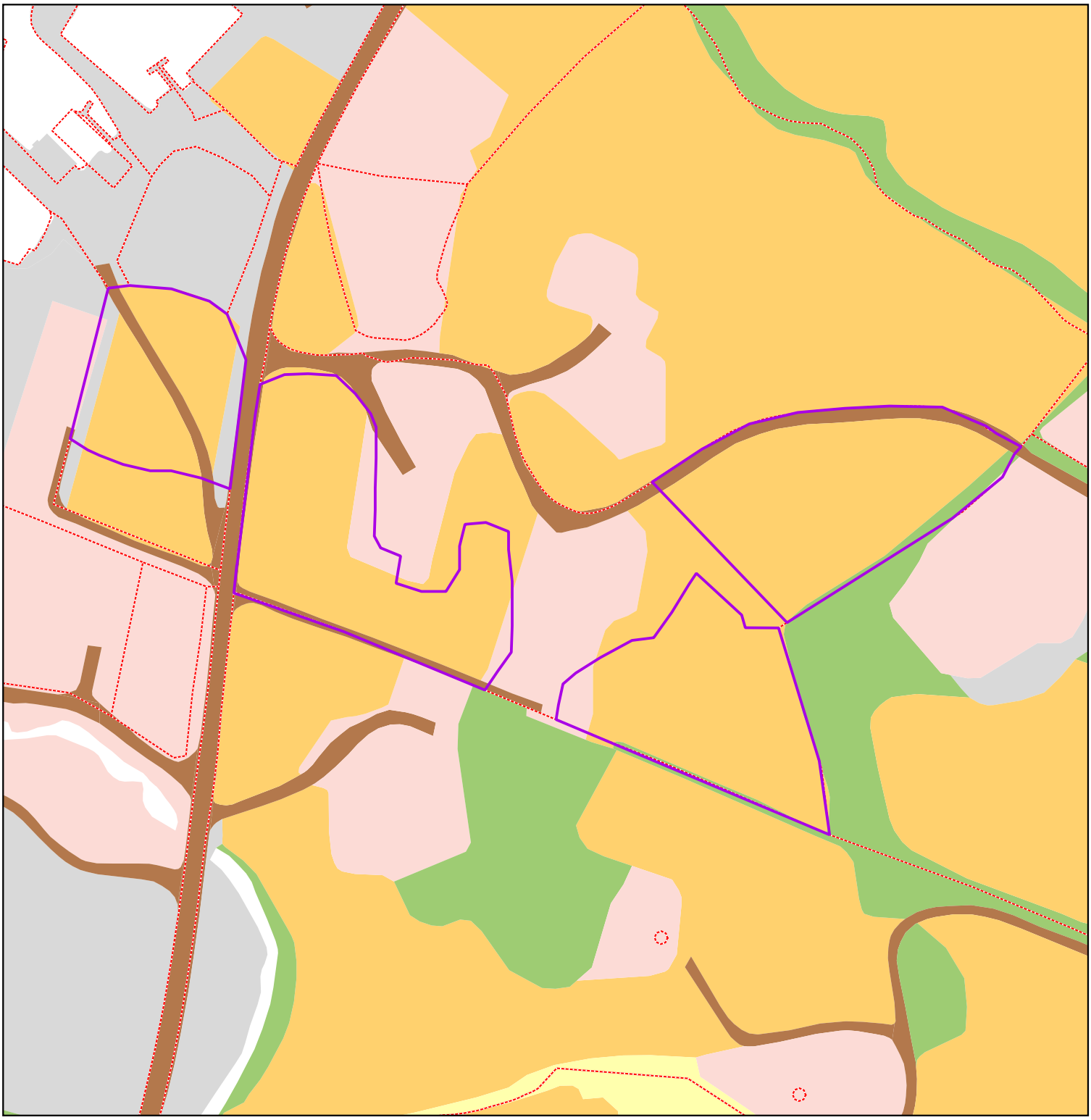

Spreieareal
Eiendomsgrense
AR5
Bebygd
Samferdsel
Fulldyrka jord
Innmarksbeite
Skog
Åpen fastmark

1:1500

Kartgrunnlag: FKB, NIBIO
Tillatelse: Â© Norge Digitalt
Kartproduksjon: Fylkesmannen i Rogaland

Landbruks ID: 1133-75-2 - Total areal: Data mangler prosenttrekt - Antall polygoner: 2

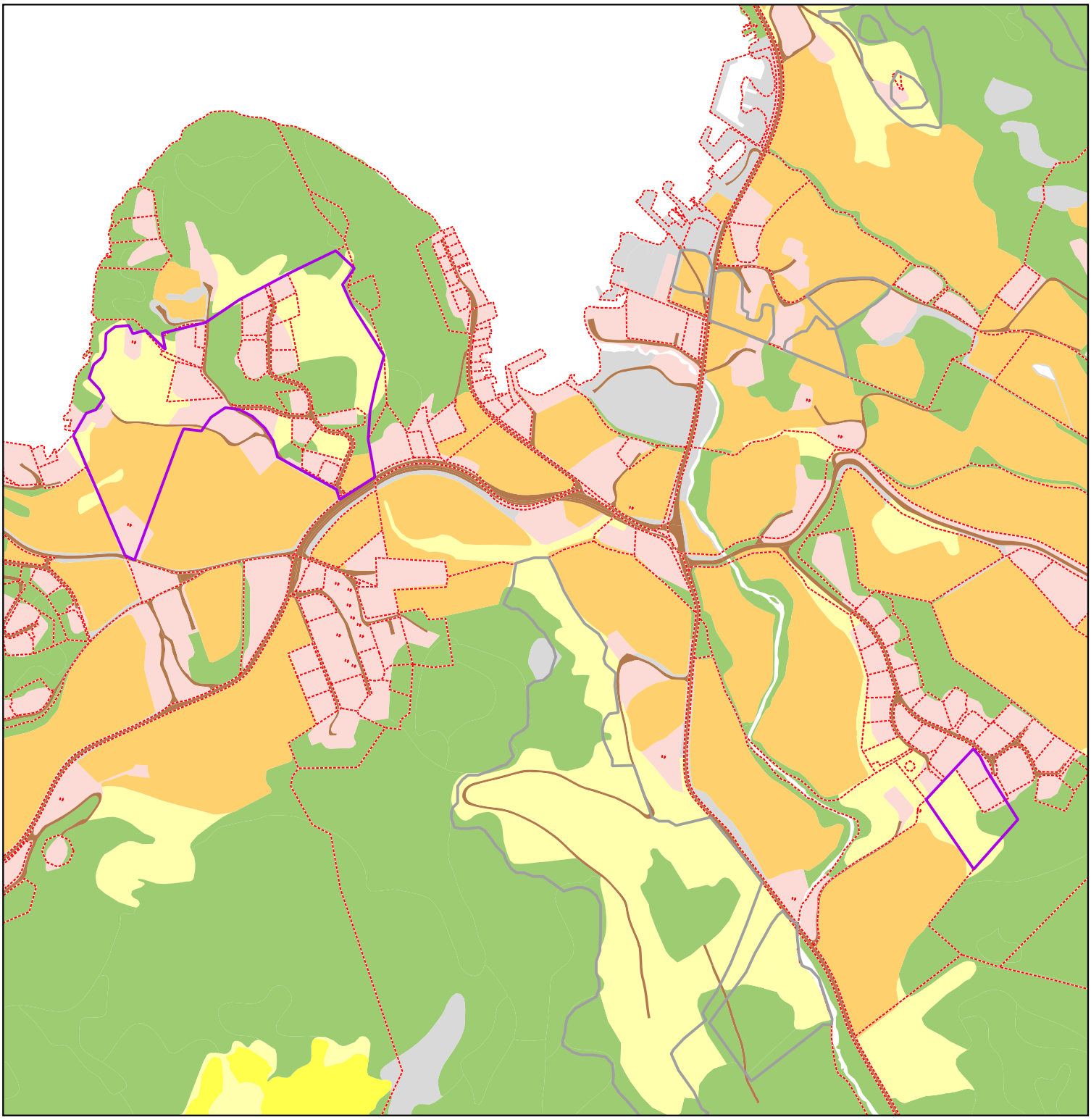

Spreieareal
Annet registrert spreieareal vises i grått
Eiendomsgrense

AR5
Bebygd
Samferdsel
Fulldyrka jord
Overflatedyrka jord
Innmarksbeite
Skog
Åpen fastmark

1:6500

Kartgrunnlag: FKB, NIBIO
Tillatelse: Â© Norge Digitalt
Kartproduksjon: Fylkesmannen i Rogaland

Landbruks ID: 1133-77-2 - Total areal: Data mangler prosenttrekt - Antall polygoner: 3

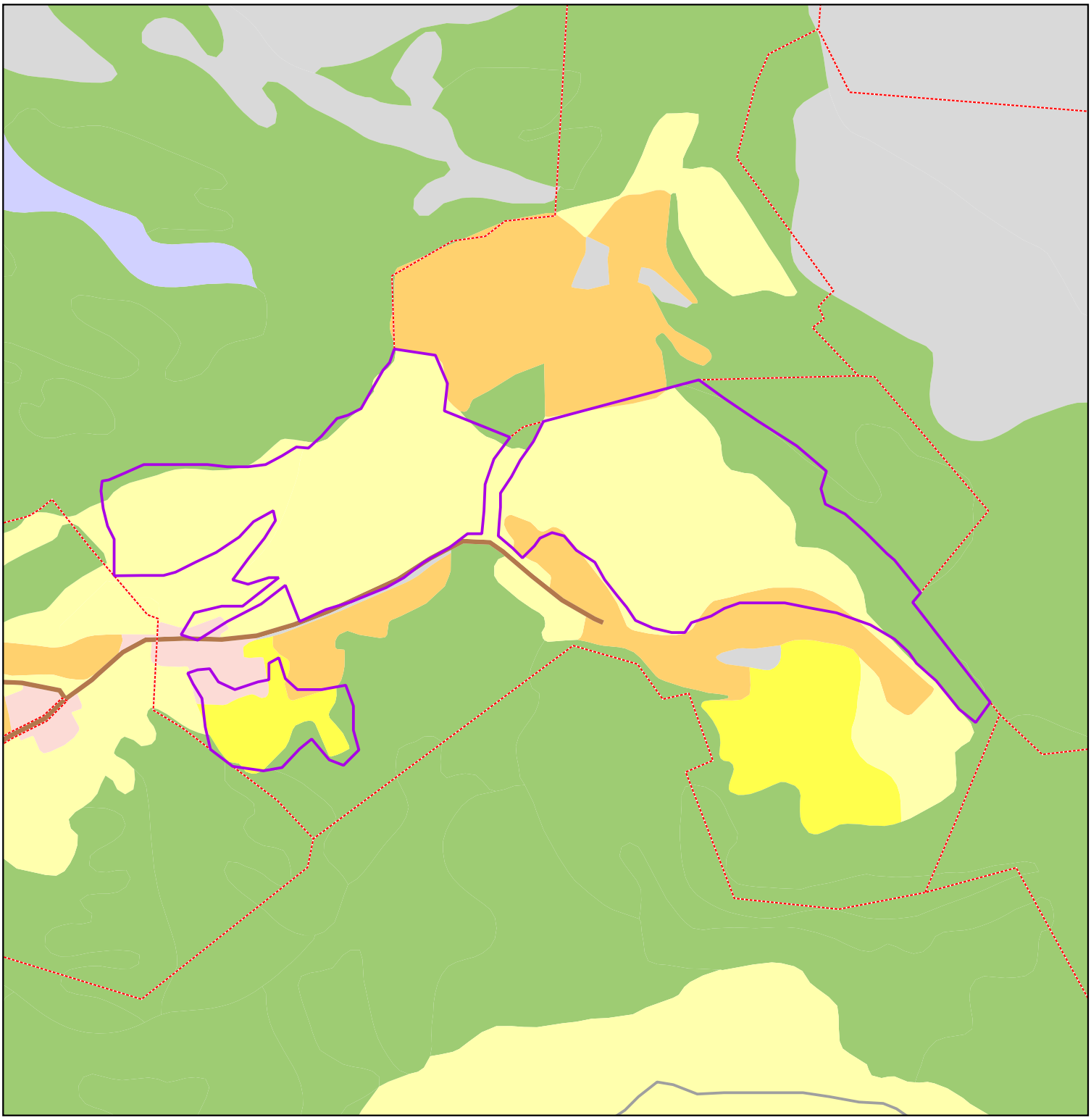

Spreieareal
Annet registrert spreieareal vises i grått
Eiendomsgrense

AR5
Bebygd
Samferdsel
Fulldyrka jord
Overflatedyrka jord
Innmarksbeite
Skog
Åpen fastmark
Myr

1:3500

Kartgrunnlag: FKB, NIBIO
Tillatelse: Â© Norge Digitalt
Kartproduksjon: Fylkesmannen i Rogaland

Landbruks ID: 1133-78-1 - Total areal: Data mangler prosenttrekt - Antall polygoner: 2

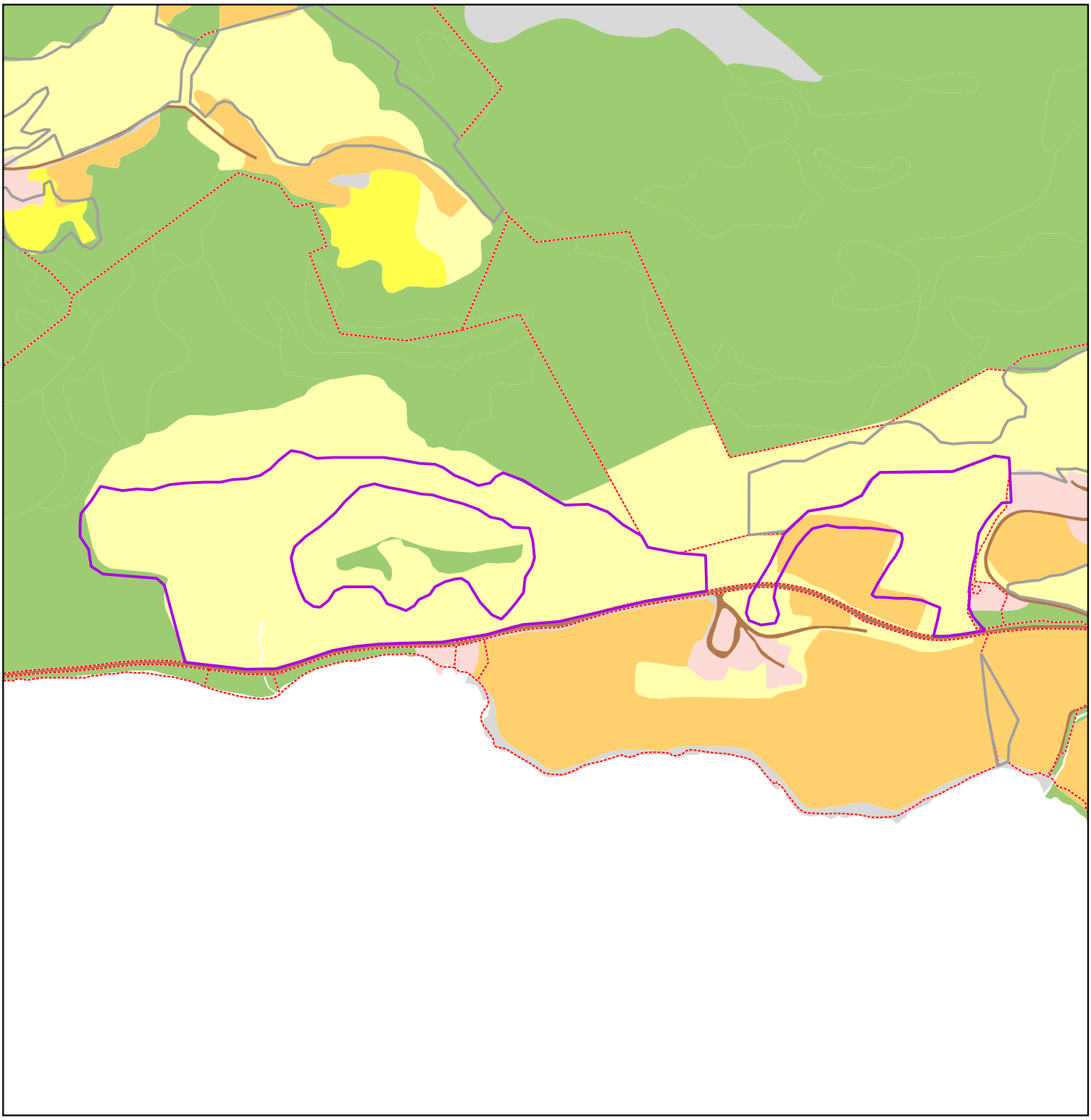

Spreieareal
Annet registrert spreieareal vises i grått
Eiendomsgrense

AR5
Bebygd
Samferdsel
Fulldyrka jord
Overflatedyrka jord
Innmarksbeite
Skog
Åpen fastmark

1:5500

Kartgrunnlag: FKB, NIBIO
Tillatelse: Â© Norge Digitalt
Kartproduksjon: Fylkesmannen i Rogaland

Landbruks ID: 1133-78-2 - Total areal: Data mangler prosenttrekt - Antall polygoner: 3

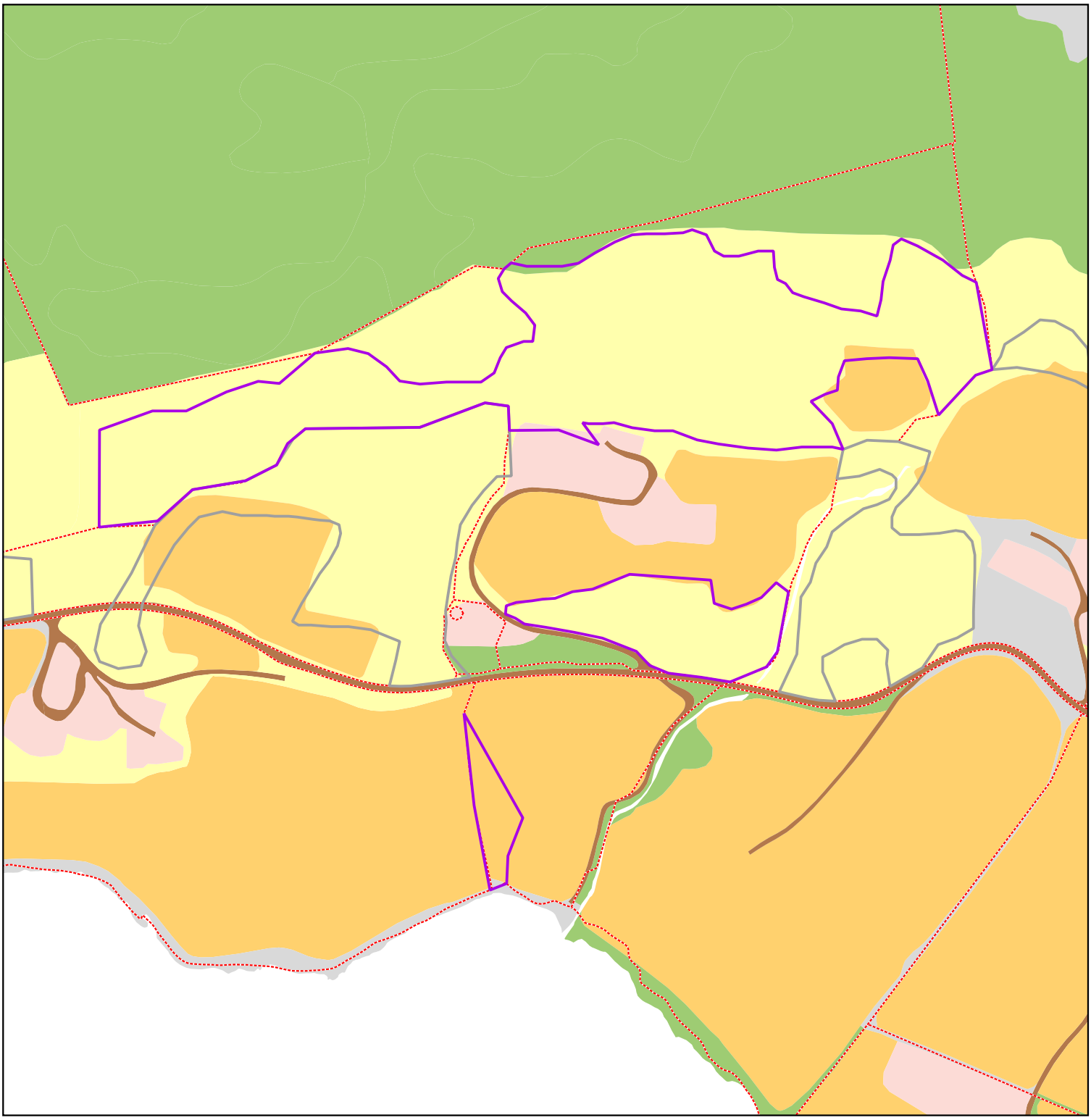

Spreieareal
Annet registrert spreieareal vises i grått
Eiendomsgrense

AR5
Bebygd
Samferdsel
Fulldyrka jord
Innmarksbeite
Skog
Åpen fastmark

1:3500

Kartgrunnlag: FKB, NIBIO
Tillatelse: Â© Norge Digitalt
Kartproduksjon: Fylkesmannen i Rogaland

Landbruks ID: 1133-79-1 - Total areal: Data mangler prosenttrekt - Antall polygoner: 3

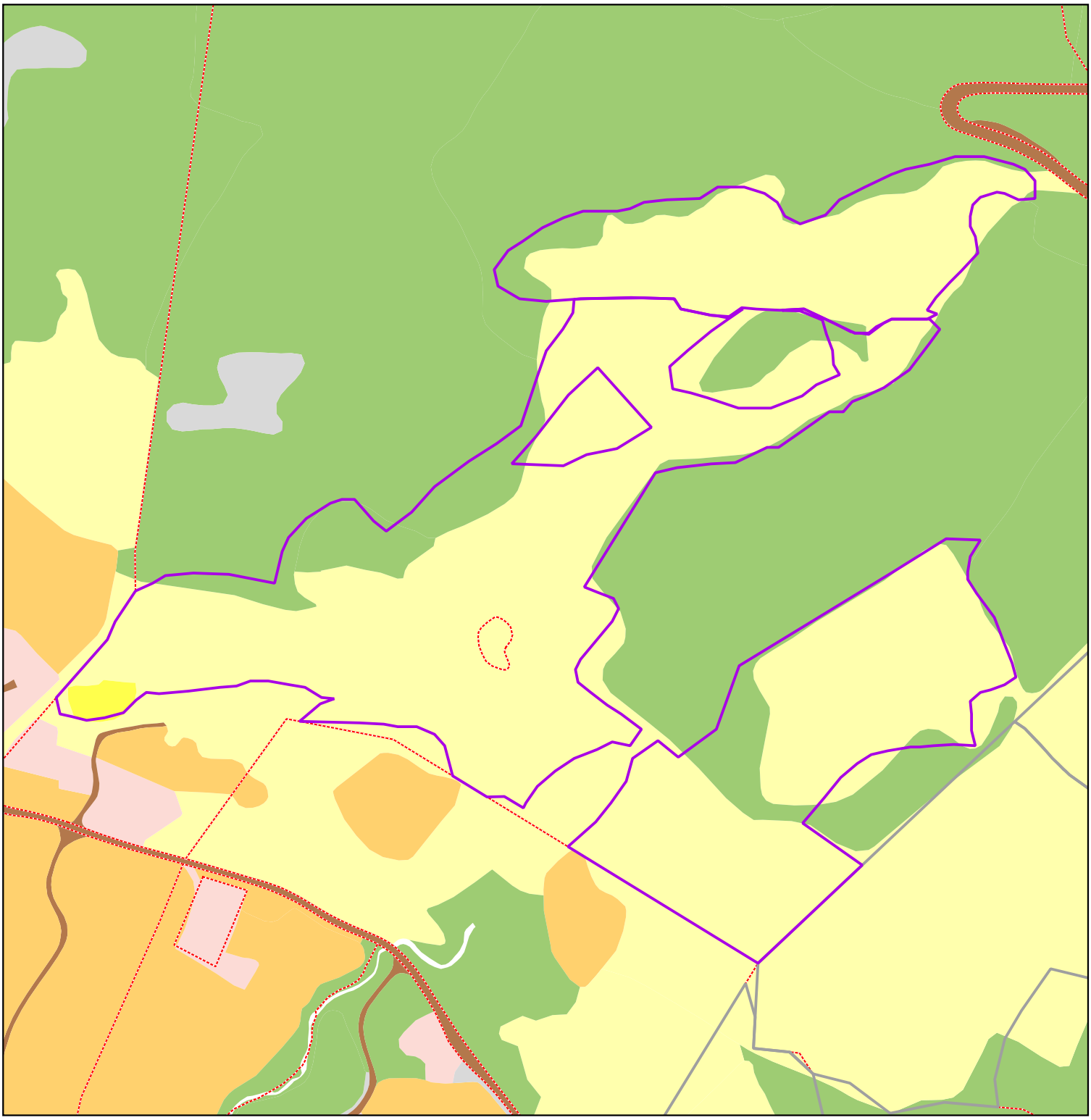

Spreieareal
Annet registrert spreieareal vises i grått
Eiendomsgrense

AR5
Bebygd
Samferdsel
Fulldyrka jord
Overflatedyrka jord
Innmarksbeite
Skog
Åpen fastmark

1:3500

Kartgrunnlag: FKB, NIBIO
Tillatelse: Â© Norge Digitalt
Kartproduksjon: Fylkesmannen i Rogaland

Landbruks ID: 1133-79-2 - Total areal: Data mangler prosenttrekt - Antall polygoner: 8

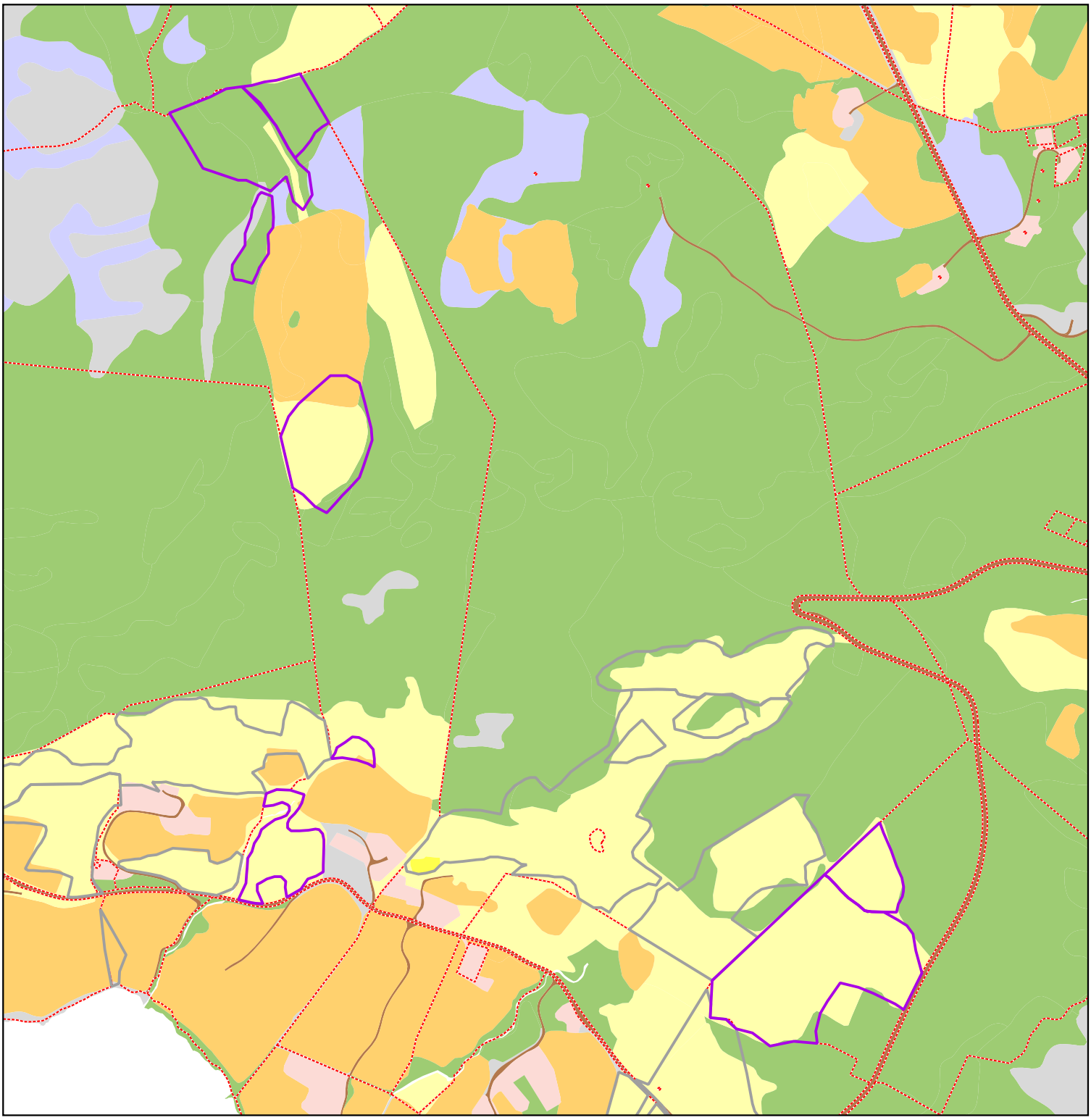

Spreieareal
Annet registrert spreieareal vises i grått
Eiendomsgrense

AR5
Bebygd
Samferdsel
Fulldyrka jord
Overflatedyrka jord
Innmarksbeite
Skog
Åpen fastmark
Myr

1:8000

Kartgrunnlag: FKB, NIBIO
Tillatelse: Â© Norge Digitalt
Kartproduksjon: Fylkesmannen i Rogaland

Landbruks ID: 1133-79-5 - Total areal: Data mangler prosenttrekt - Antall polygoner: 3

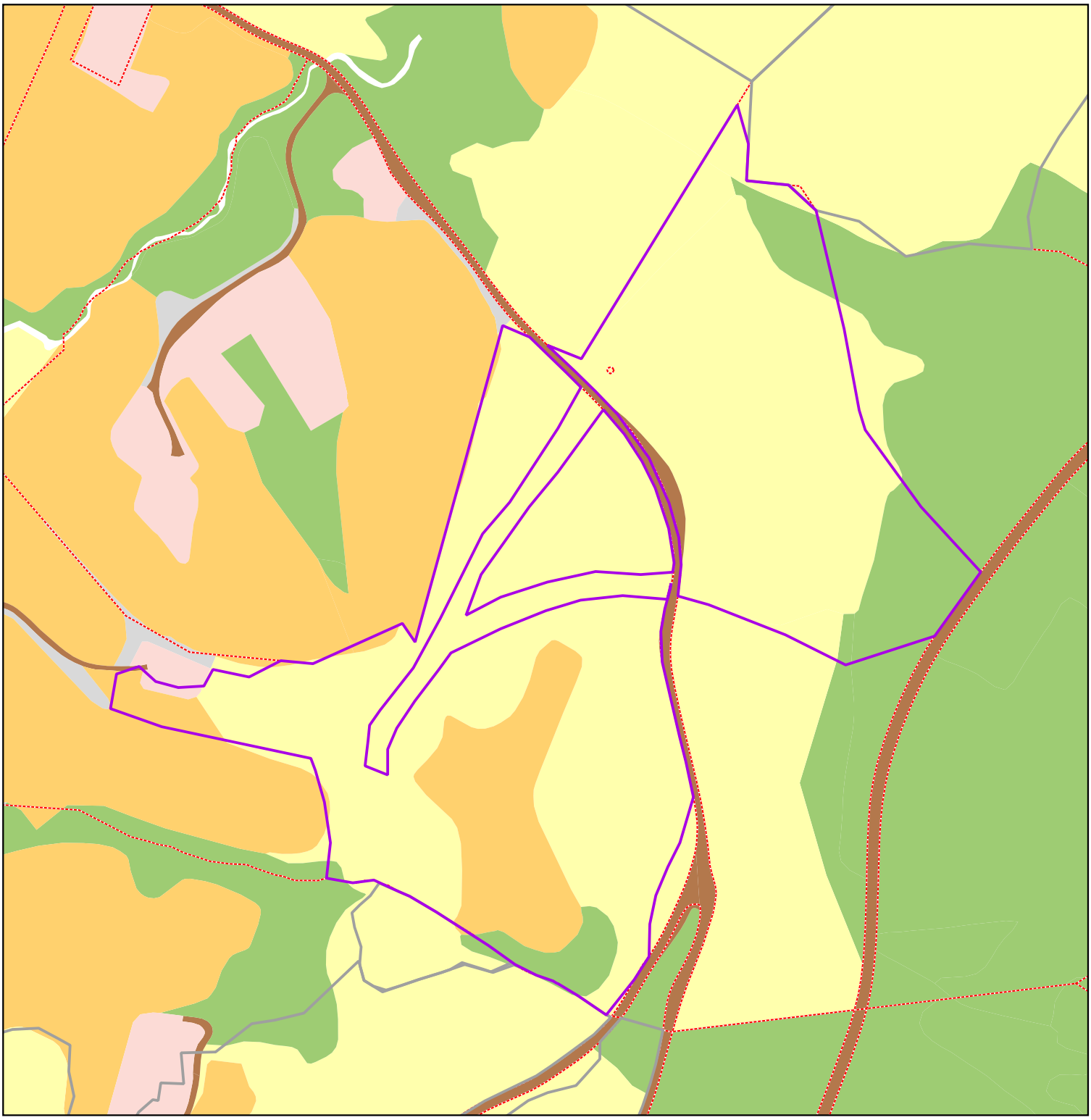

Spreieareal
Annet registrert spreieareal vises i grått
Eiendomsgrense

AR5
Bebygd
Samferdsel
Fulldyrka jord
Innmarksbeite
Skog
Åpen fastmark

1:3000

Kartgrunnlag: FKB, NIBIO
Tillatelse: Â© Norge Digitalt
Kartproduksjon: Fylkesmannen i Rogaland

Landbruks ID: 1133-8-1 - Total areal: Data mangler prosenttrekt - Antall polygoner: 2

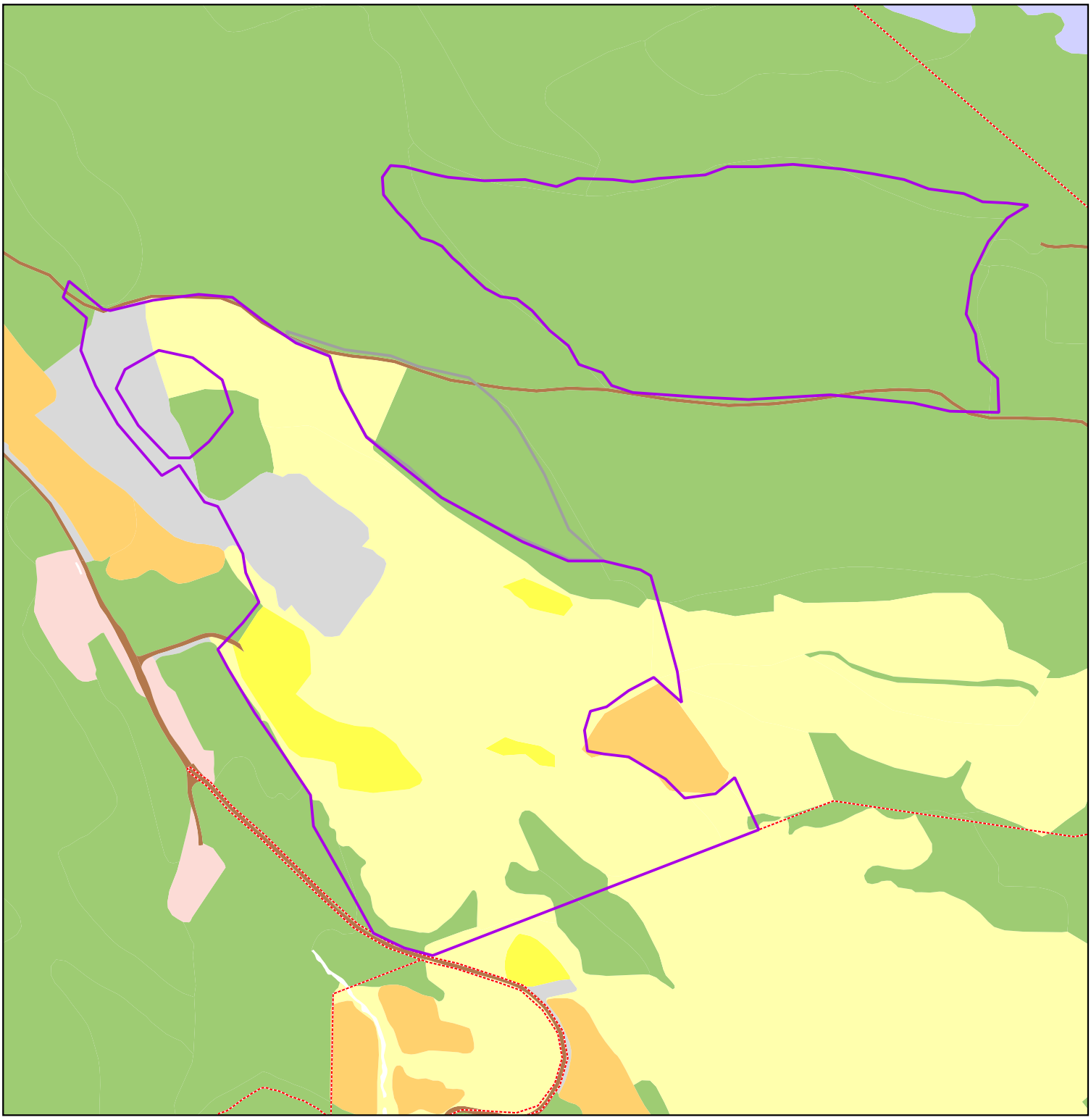

Spreieareal
Annet registrert spreieareal vises i grått
Eiendomsgrense

AR5
Bebygd
Samferdsel
Fulldyrka jord
Overflatedyrka jord
Innmarksbeite
Skog
Åpen fastmark
Myr

1:4000

Kartgrunnlag: FKB, NIBIO
Tillatelse: Â© Norge Digitalt
Kartproduksjon: Fylkesmannen i Rogaland

Landbruks ID: 1133-8-21 - Total areal: Data mangler prosenttrekt - Antall polygoner: 1

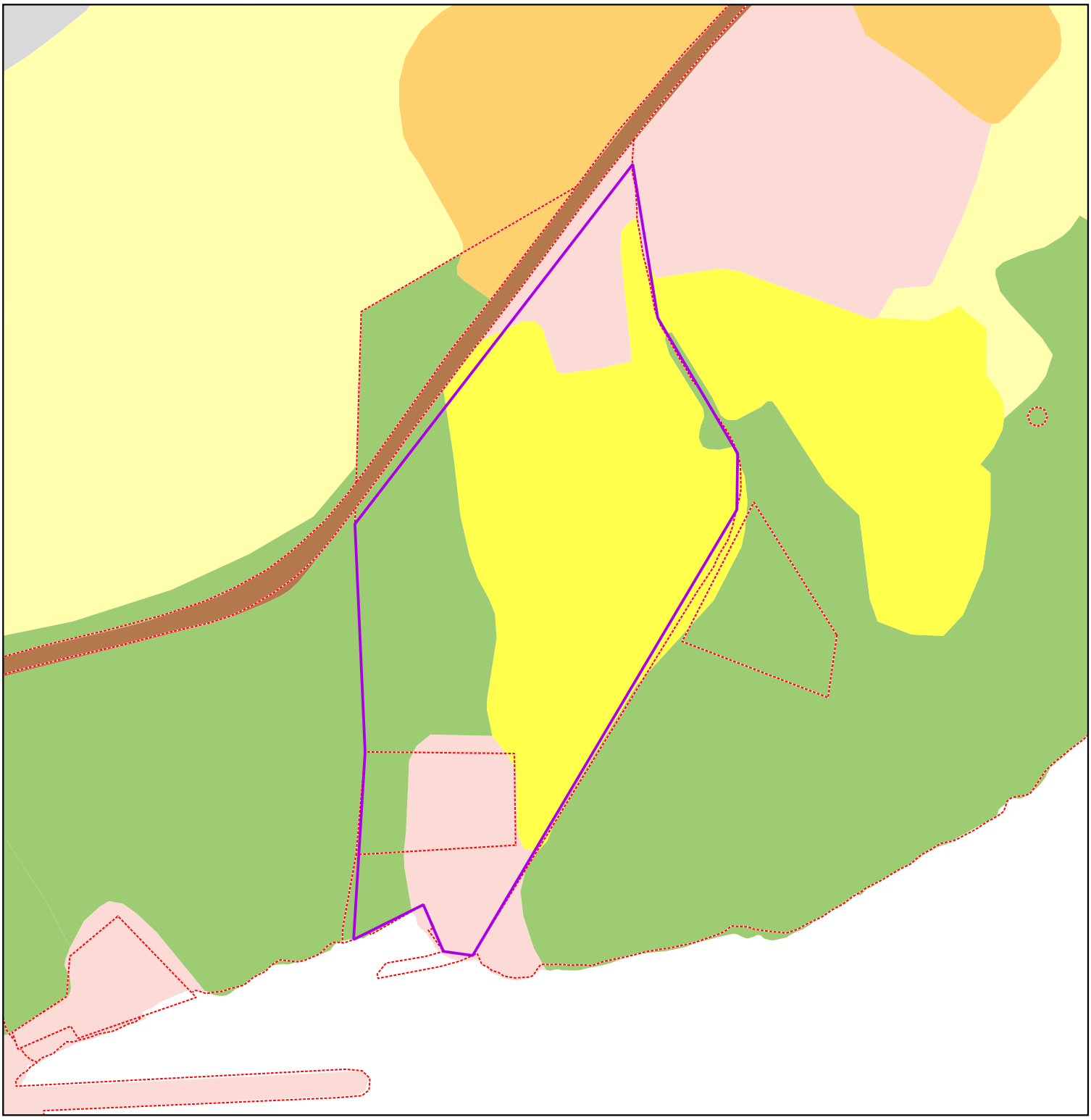

Spreieareal
Eiendomsgrense
AR5
Bebygd
Samferdsel
Fulldyrka jord
Overflatedyrka jord
Innmarksbeite
Skog
Åpen fastmark

1:1000

Kartgrunnlag: FKB, NIBIO
Tillatelse: Â© Norge Digitalt
Kartproduksjon: Fylkesmannen i Rogaland

Landbruks ID: 1133-8-4 - Total areal: Data mangler prosenttrekt - Antall polygoner: 1

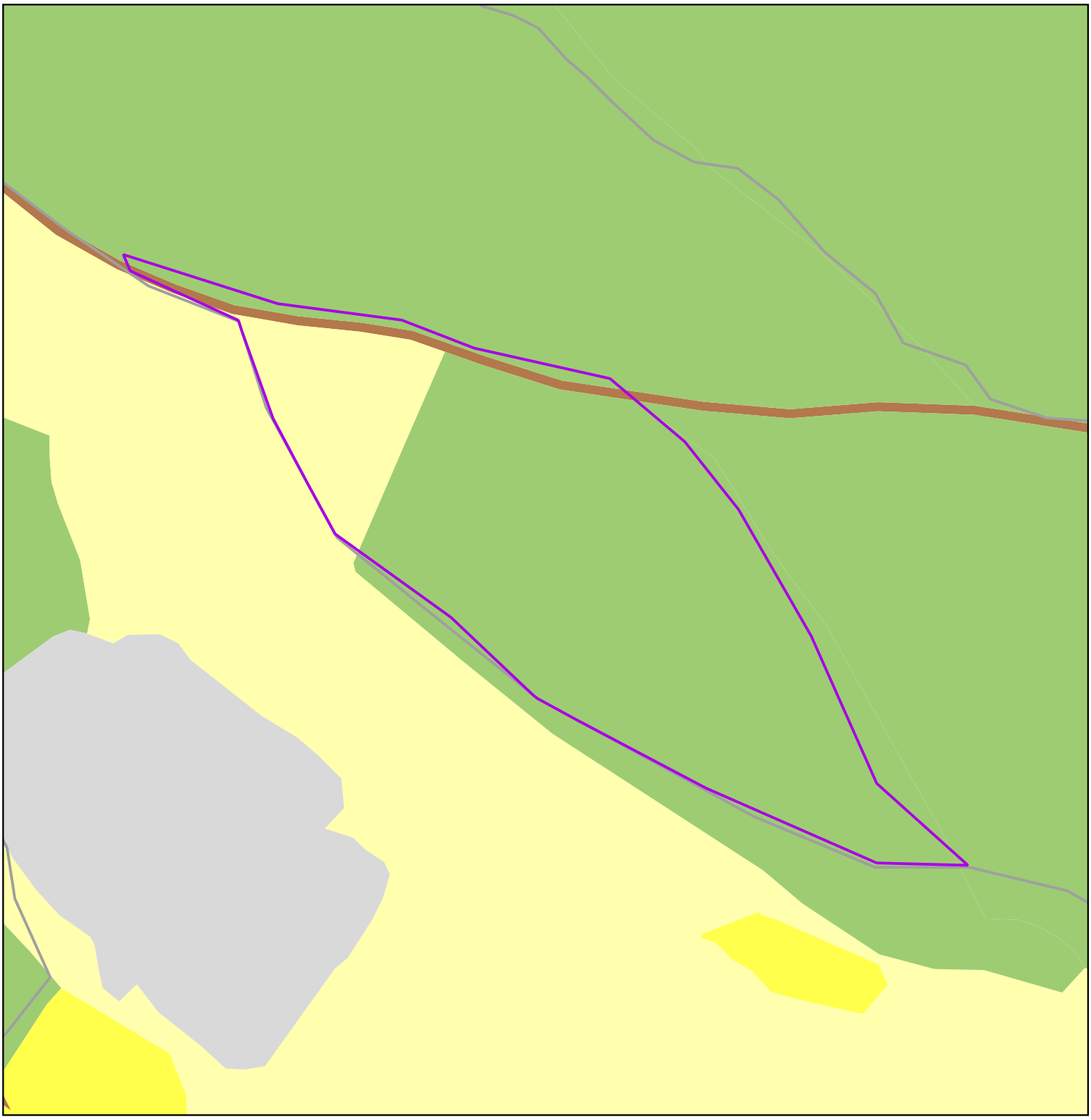

Spreieareal
Annet registrert spreieareal vises i grått
Eiendomsgrense

AR5
Samferdsel
Overflatedyrka jord
Innmarksbeite
Skog
Åpen fastmark

1:1500

Kartgrunnlag: FKB, NIBIO
Tillatelse: Â© Norge Digitalt
Kartproduksjon: Fylkesmannen i Rogaland

Landbruks ID: 1133-80-1 - Total areal: Data mangler prosenttrekt - Antall polygoner: 1

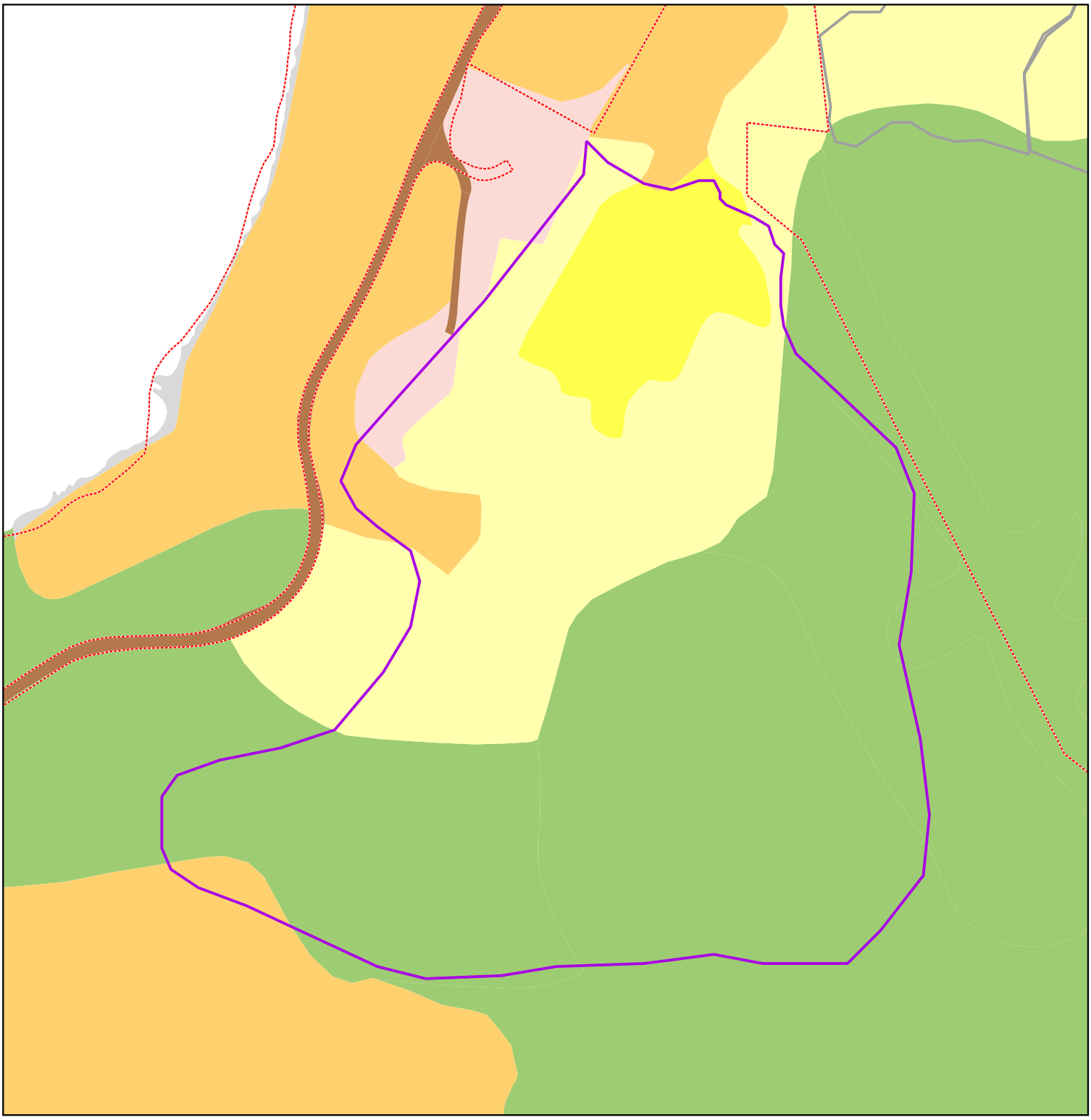

Spreieareal
Annet registrert spreieareal vises i grått
Eiendomsgrense

AR5
Bebygd
Samferdsel
Fulldyrka jord
Overflatedyrka jord
Innmarksbeite
Skog
Åpen fastmark

1:2000

Kartgrunnlag: FKB, NIBIO
Tillatelse: Â© Norge Digitalt
Kartproduksjon: Fylkesmannen i Rogaland

Landbruks ID: 1133-80-2 - Total areal: Data mangler prosenttrekt - Antall polygoner: 6

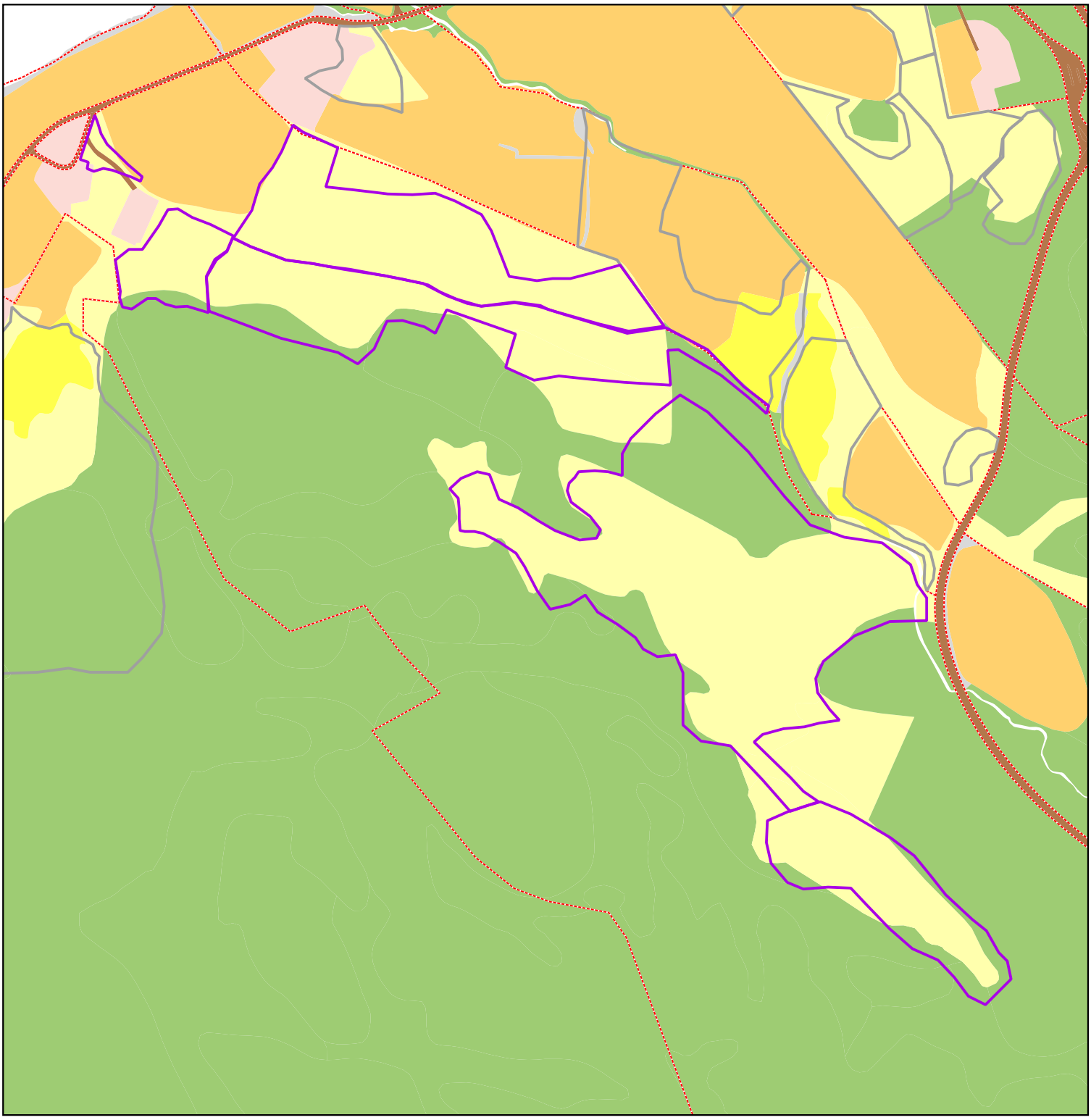

Spreieareal
Annet registrert spreieareal vises i grått
Eiendomsgrense

AR5
Bebygd
Samferdsel
Fulldyrka jord
Overflatedyrka jord
Innmarksbeite
Skog
Åpen fastmark

1:4500

Kartgrunnlag: FKB, NIBIO
Tillatelse: Â© Norge Digitalt
Kartproduksjon: Fylkesmannen i Rogaland

Landbruks ID: 1133-80-3 - Total areal: Data mangler prosenttrekt - Antall polygoner: 8

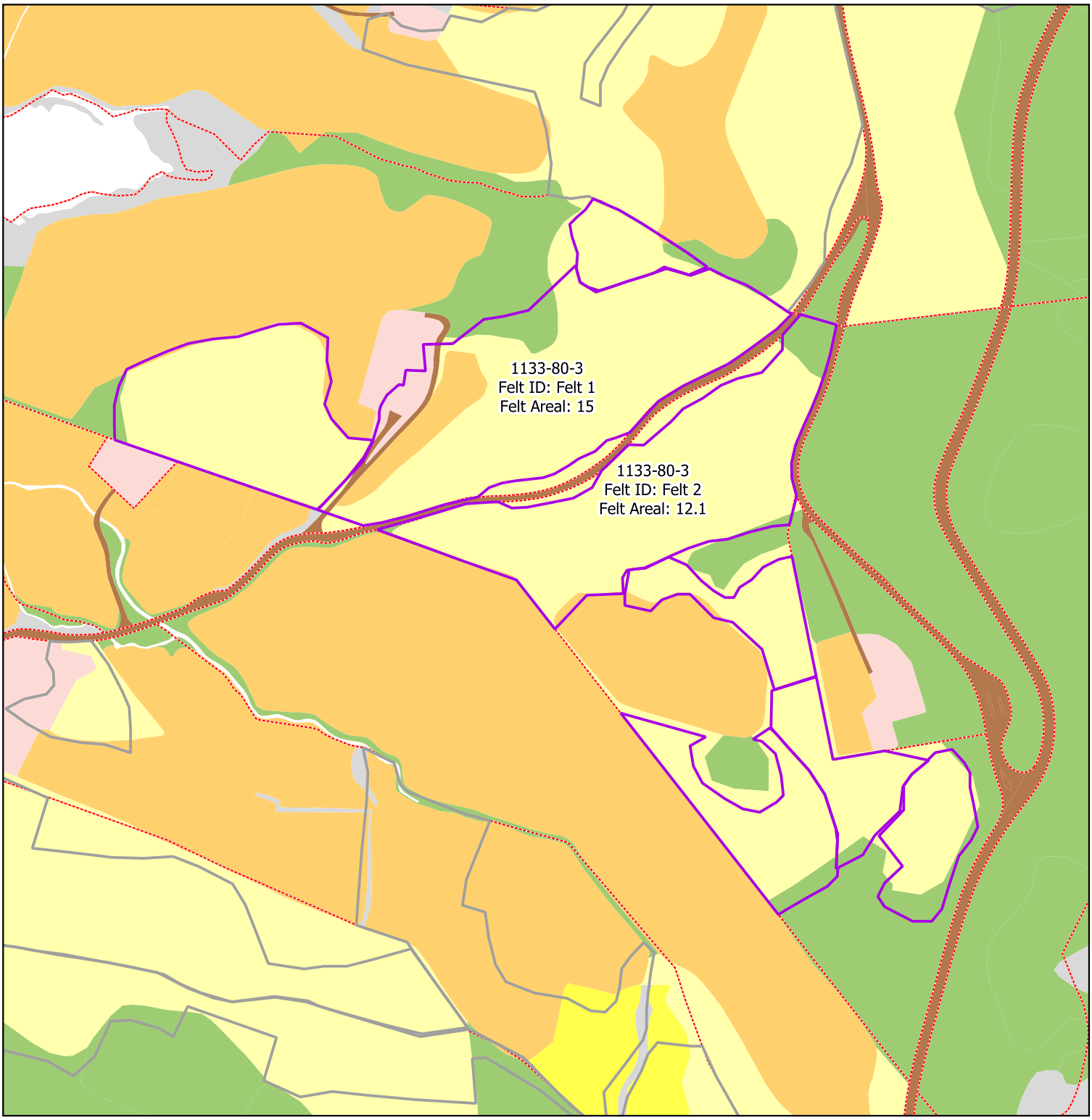

Spreieareal
Annet registrert spreieareal vises i grått
Eiendomsgrense

AR5
Bebygd
Samferdsel
Fulldyrka jord
Overflatedyrka jord
Innmarksbeite
Skog
Åpen fastmark

1:3500

Kartgrunnlag: FKB, NIBIO
Tillatelse: Â© Norge Digitalt
Kartproduksjon: Fylkesmannen i Rogaland

Landbruks ID: 1133-80-5 - Total areal: Data mangler prosenttrekt - Antall polygoner: 3

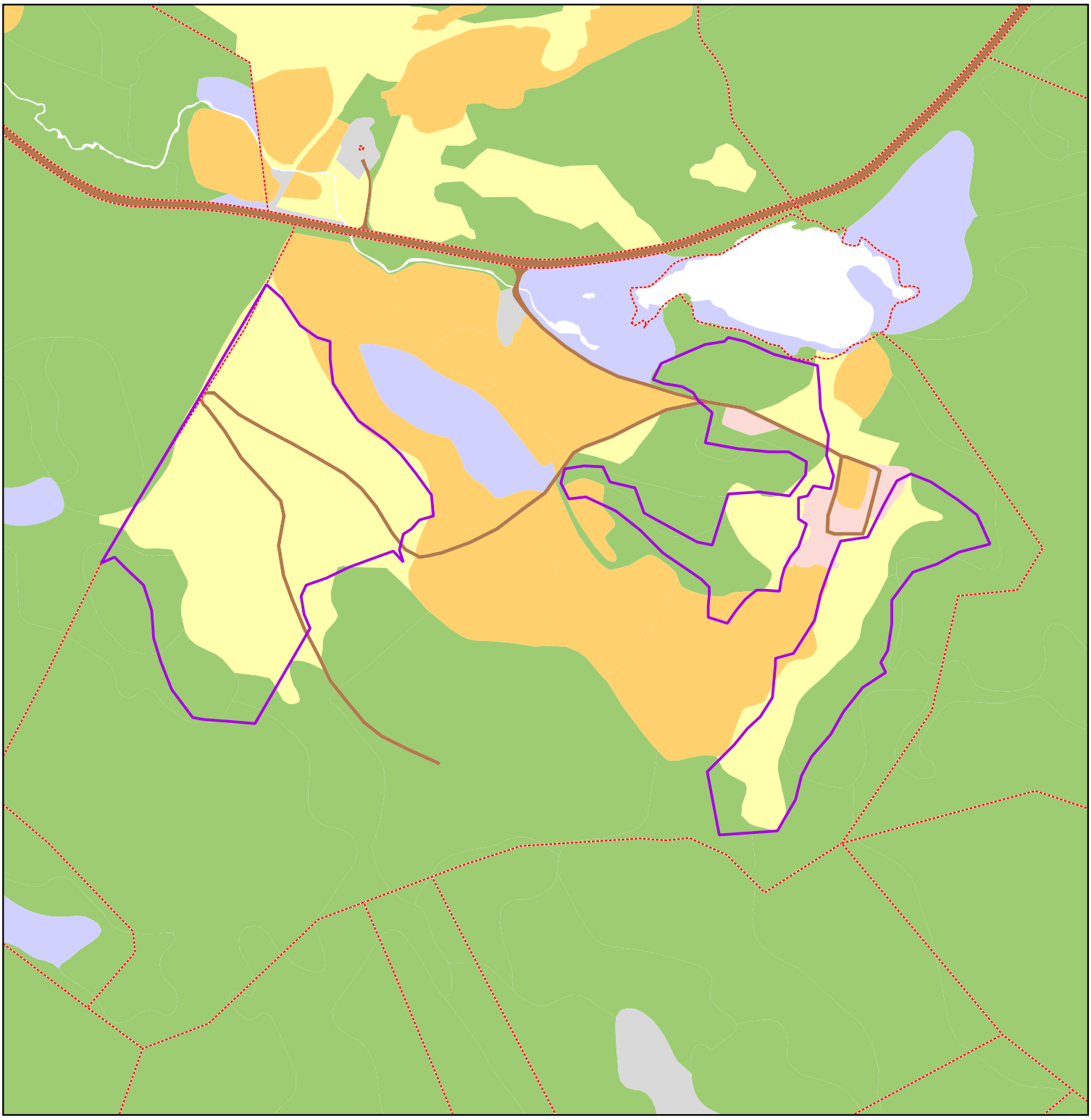

Spreieareal
Eiendomsgrense
AR5
Bebygd
Samferdsel
Fulldyrka jord
Innmarksbeite
Skog
Åpen fastmark
Myr

1:4500

Kartgrunnlag: FKB, NIBIO
Tillatelse: Â© Norge Digitalt
Kartproduksjon: Fylkesmannen i Rogaland

Landbruks ID: 1133-80-6 - Total areal: Data mangler prosenttrekt - Antall polygoner: 2

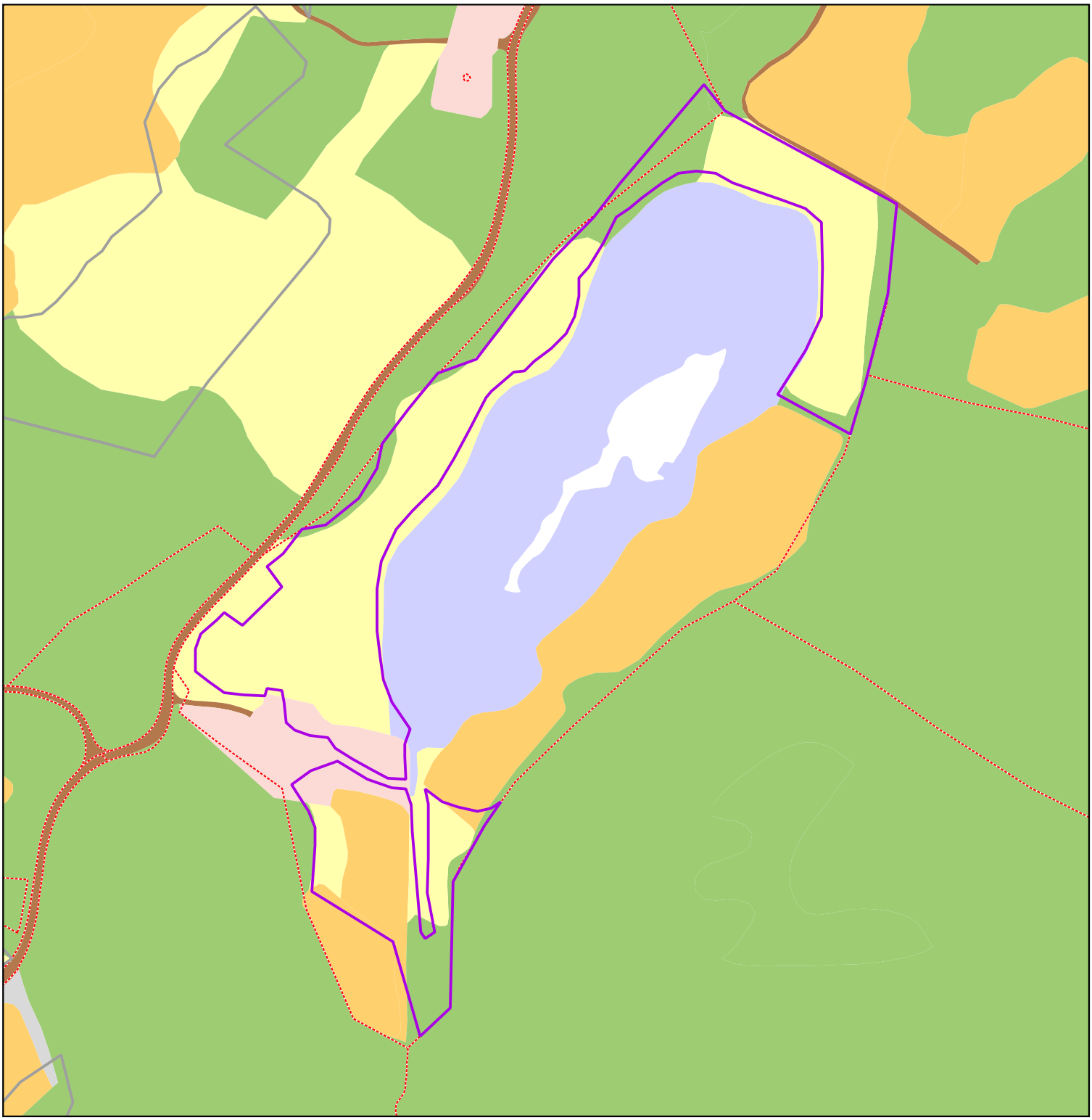

Spreieareal
Annet registrert spreieareal vises i grått
Eiendomsgrense

AR5
Bebygd
Samferdsel
Fulldyrka jord
Innmarksbeite
Skog
Åpen fastmark
Myr

1:3000

Kartgrunnlag: FKB, NIBIO
Tillatelse: Â© Norge Digitalt
Kartproduksjon: Fylkesmannen i Rogaland

Landbruks ID: 1133-80-8 - Total areal: Data mangler prosenttrekt - Antall polygoner: 4

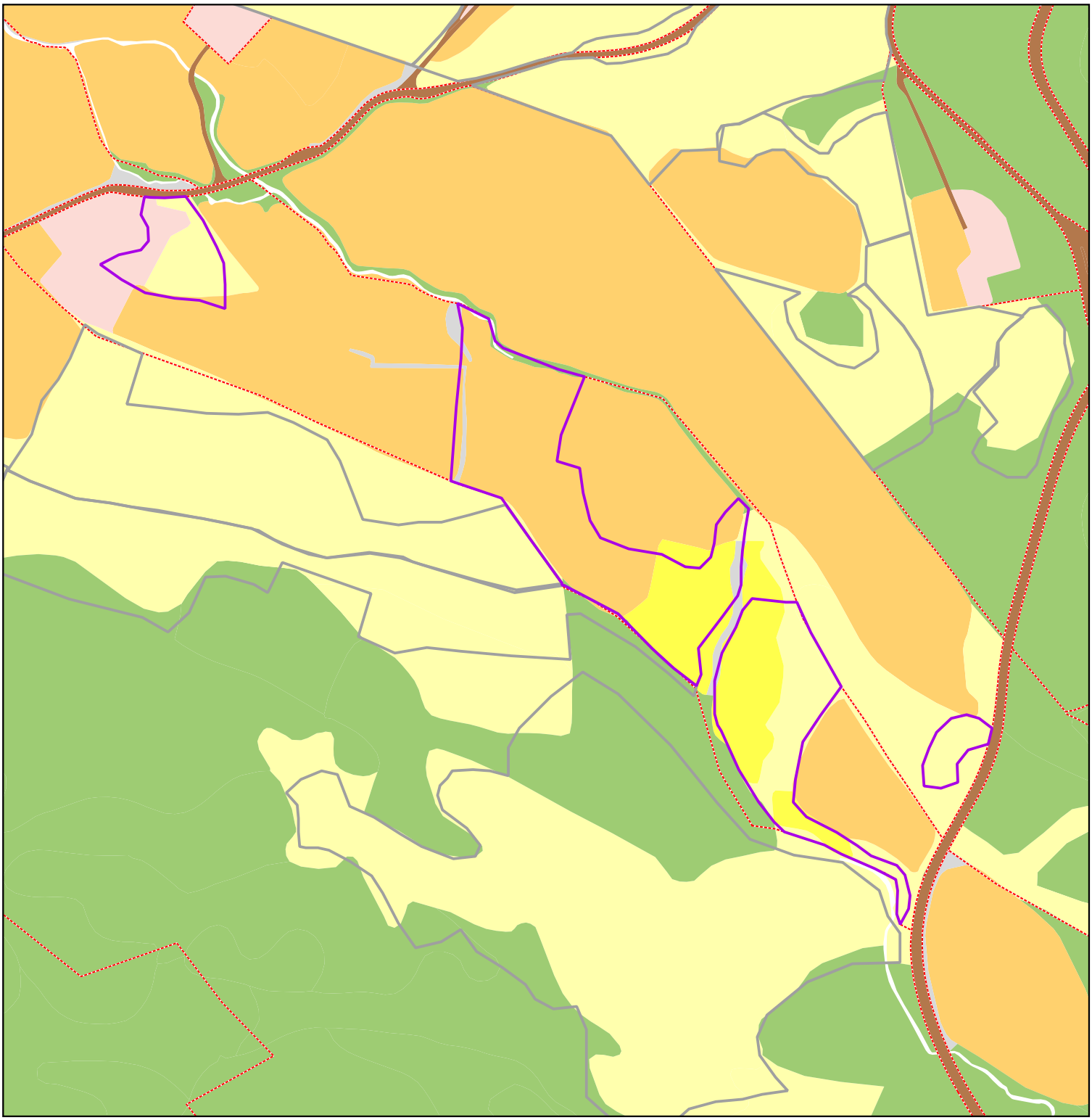

Spreieareal
Annet registrert spreieareal vises i grått
Eiendomsgrense

AR5
Bebygd
Samferdsel
Fulldyrka jord
Overflatedyrka jord
Innmarksbeite
Skog
Åpen fastmark

1:3500

Kartgrunnlag: FKB, NIBIO
Tillatelse: Â© Norge Digitalt
Kartproduksjon: Fylkesmannen i Rogaland

Landbruks ID: 1133-81-1 - Total areal: Data mangler prosenttrekt - Antall polygoner: 7

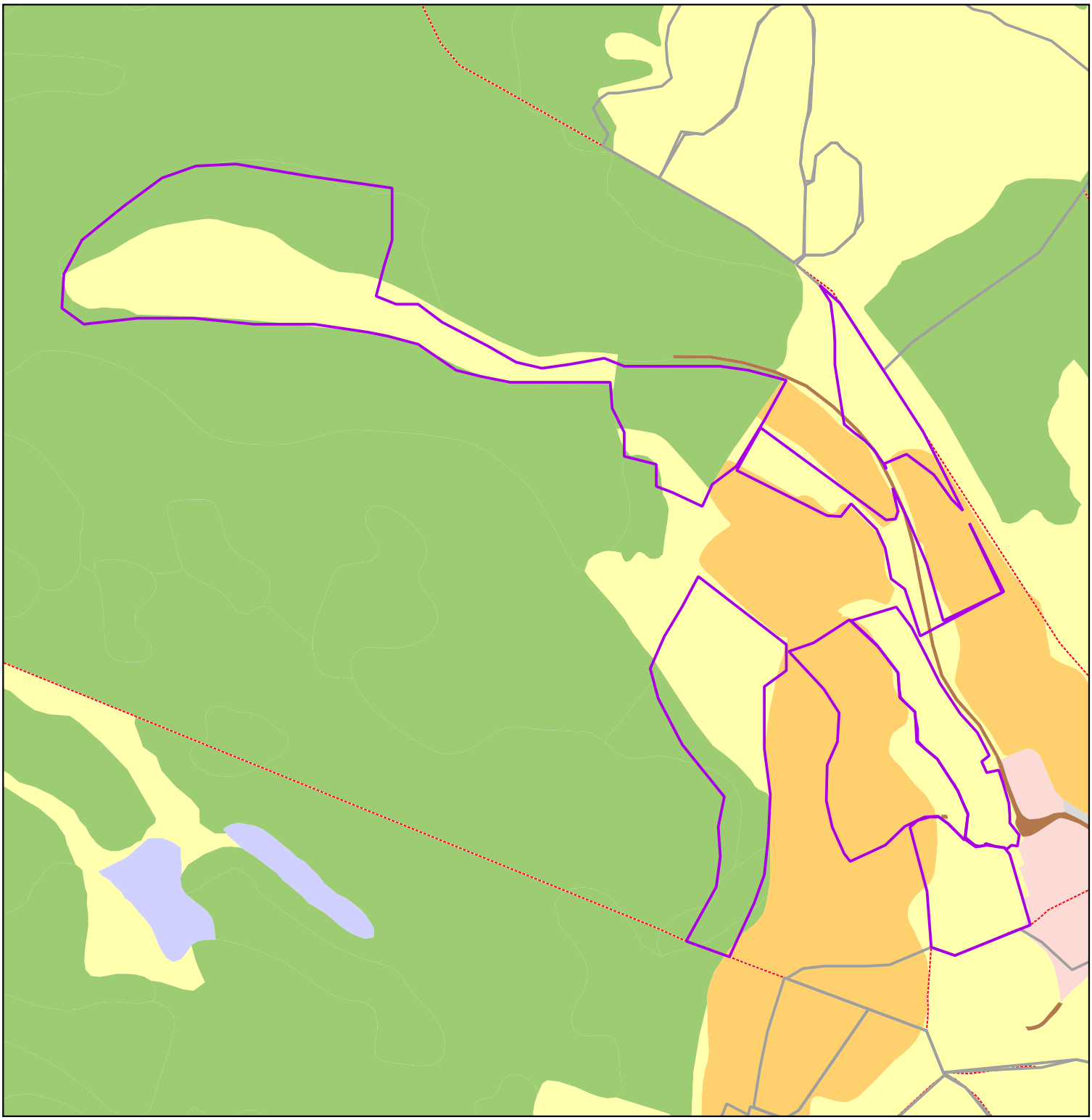

Spreieareal
Annet registrert spreieareal vises i grått
Eiendomsgrense

AR5
Bebygd
Samferdsel
Fulldyrka jord
Innmarksbeite
Skog
Åpen fastmark
Myr

1:4000

Kartgrunnlag: FKB, NIBIO
Tillatelse: Â© Norge Digitalt
Kartproduksjon: Fylkesmannen i Rogaland

Landbruks ID: 1133-81-2 - Total areal: Data mangler prosenttrekt - Antall polygoner: 5

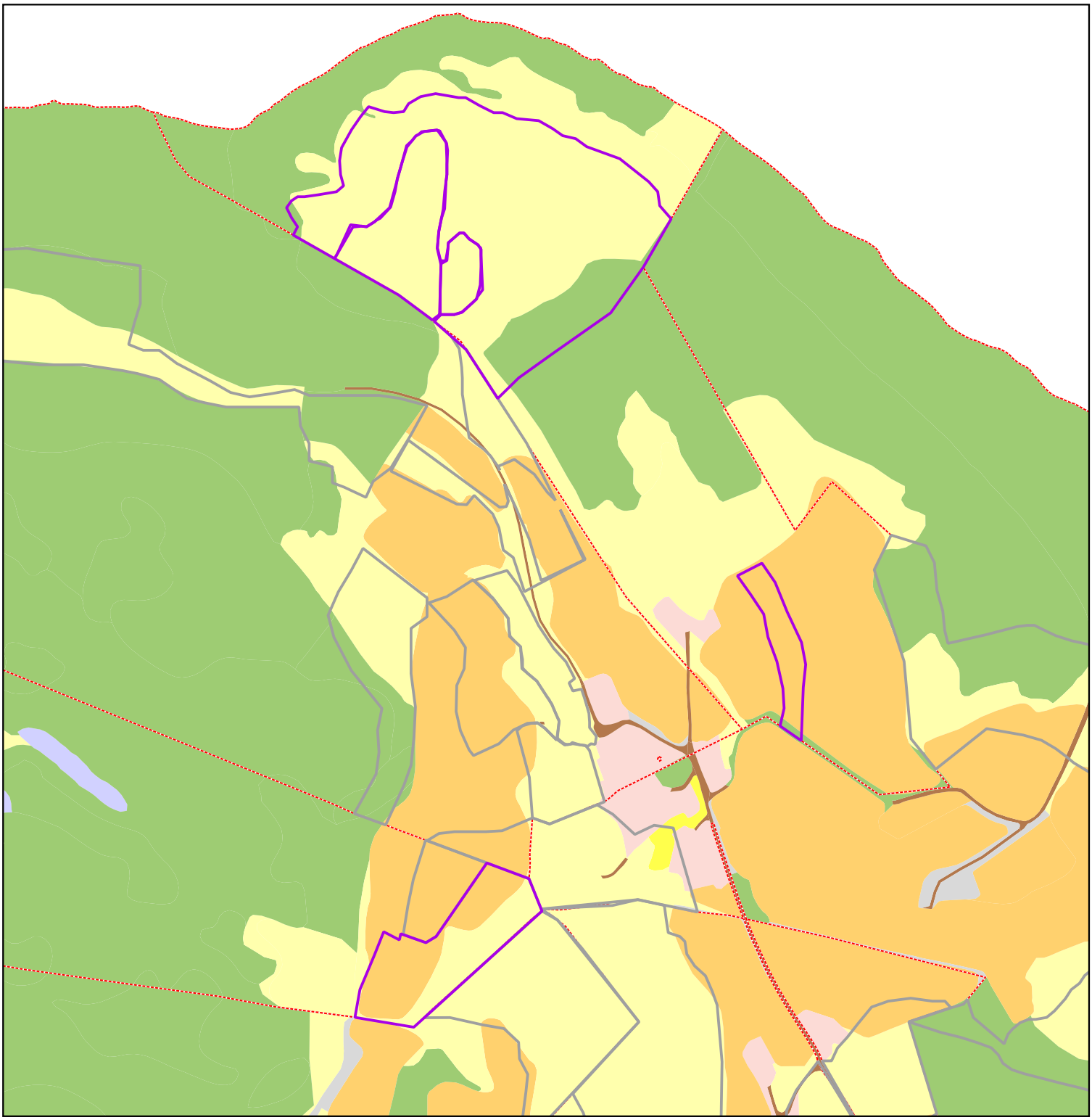

Spreieareal
Annet registrert spreieareal vises i grått
Eiendomsgrense

AR5
Bebygd
Samferdsel
Fulldyrka jord
Overflatedyrka jord
Innmarksbeite
Skog
Åpen fastmark
Myr

1:5500

Kartgrunnlag: FKB, NIBIO
Tillatelse: Â© Norge Digitalt
Kartproduksjon: Fylkesmannen i Rogaland

Landbruks ID: 1133-81-3 - Total areal: Data mangler prosenttrekt - Antall polygoner: 2

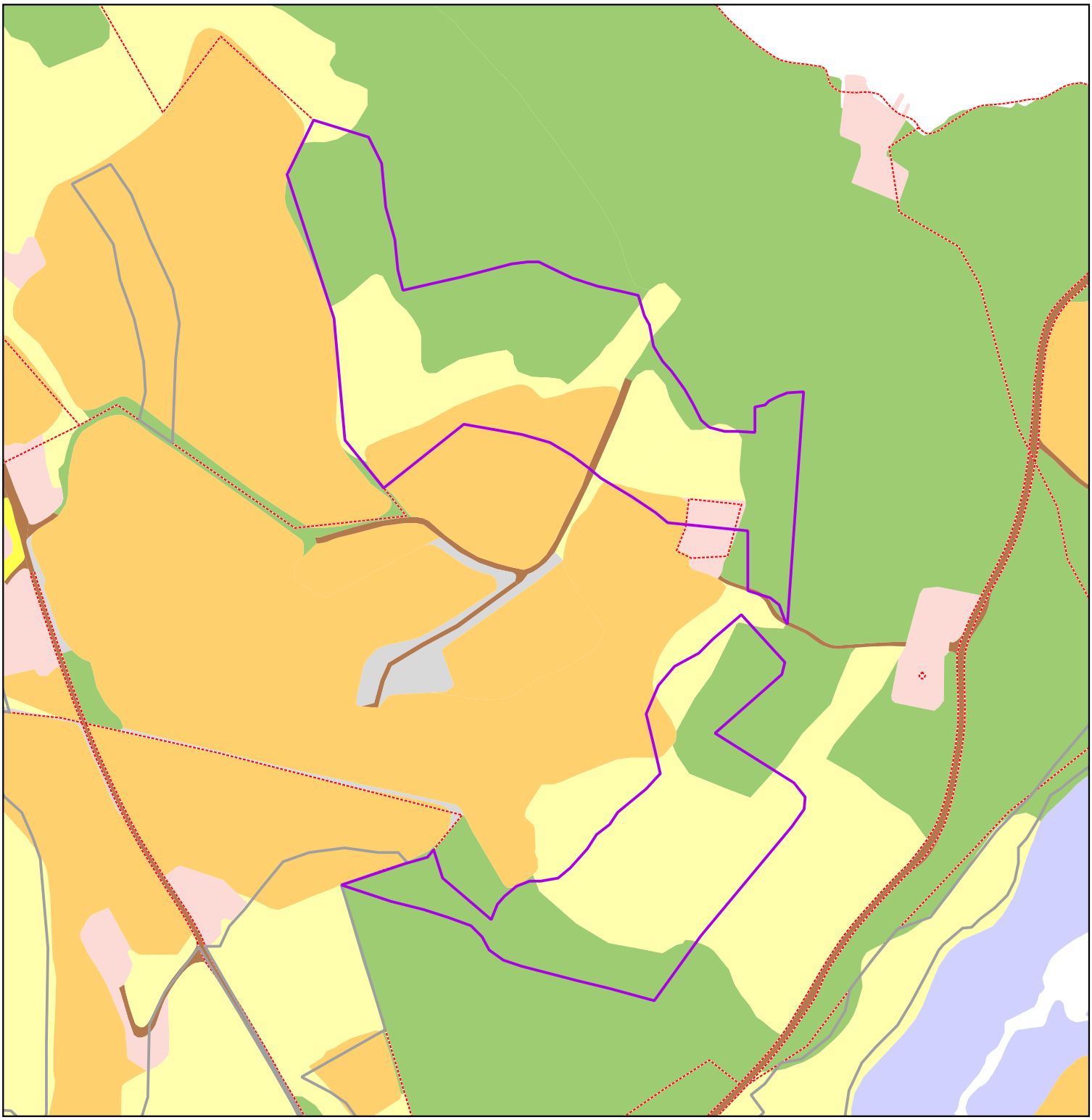

Spreieareal
Annet registrert spreieareal vises i grått
Eiendomsgrense

AR5
Bebygd
Samferdsel
Fulldyrka jord
Overflatedyrka jord
Innmarksbeite
Skog
Åpen fastmark
Myr

1:3500

Kartgrunnlag: FKB, NIBIO
Tillatelse: Â© Norge Digitalt
Kartproduksjon: Fylkesmannen i Rogaland

Landbruks ID: 1133-81-4 - Total areal: Data mangler prosenttrekt - Antall polygoner: 5

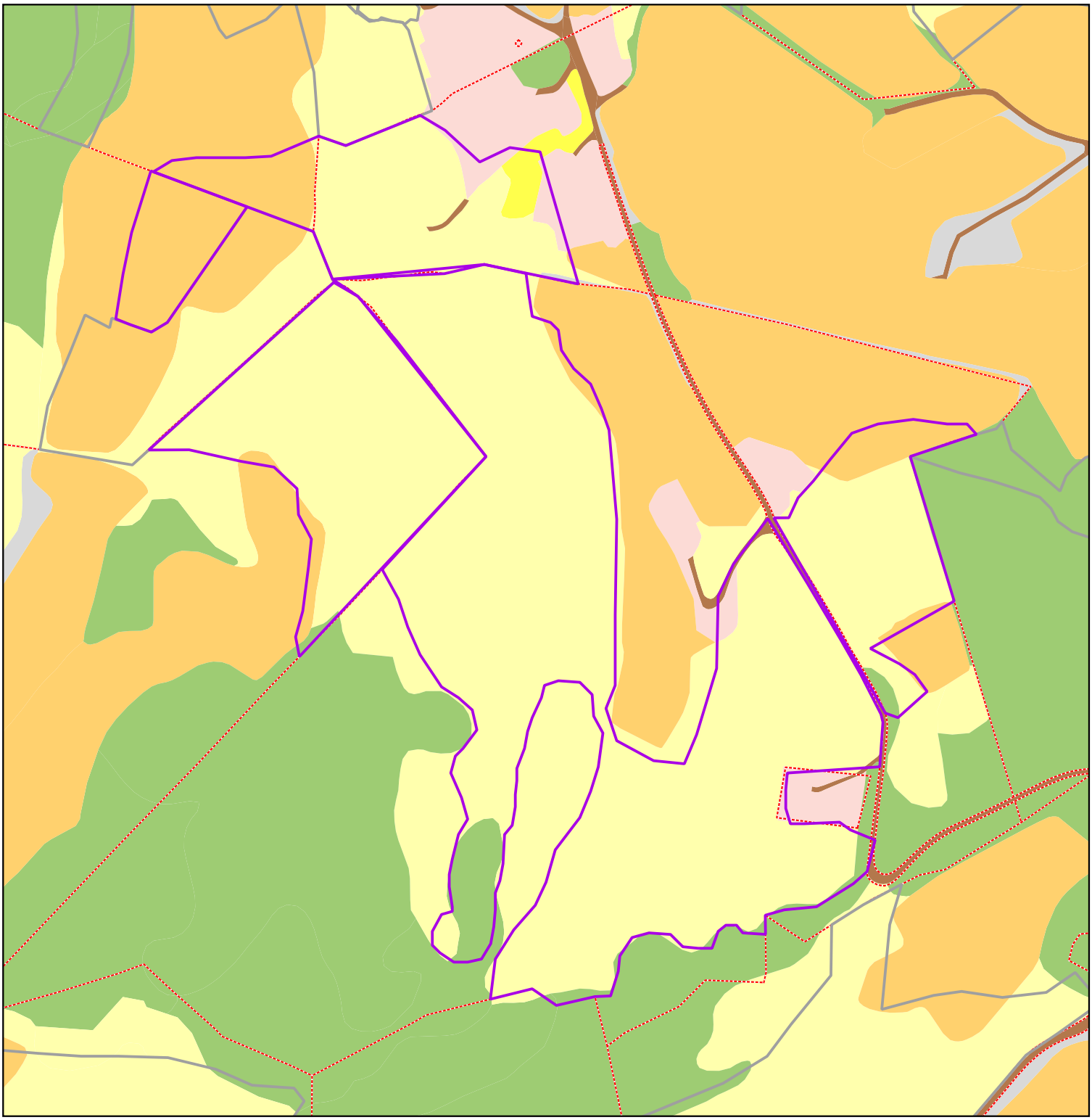

Spreieareal
Annet registrert spreieareal vises i grått
Eiendomsgrense

AR5
Bebygd
Samferdsel
Fulldyrka jord
Overflatedyrka jord
Innmarksbeite
Skog
Åpen fastmark

1:3500

Kartgrunnlag: FKB, NIBIO
Tillatelse: Â© Norge Digitalt
Kartproduksjon: Fylkesmannen i Rogaland

Landbruks ID: 1133-83-1 - Total areal: Data mangler prosenttrekt - Antall polygoner: 10

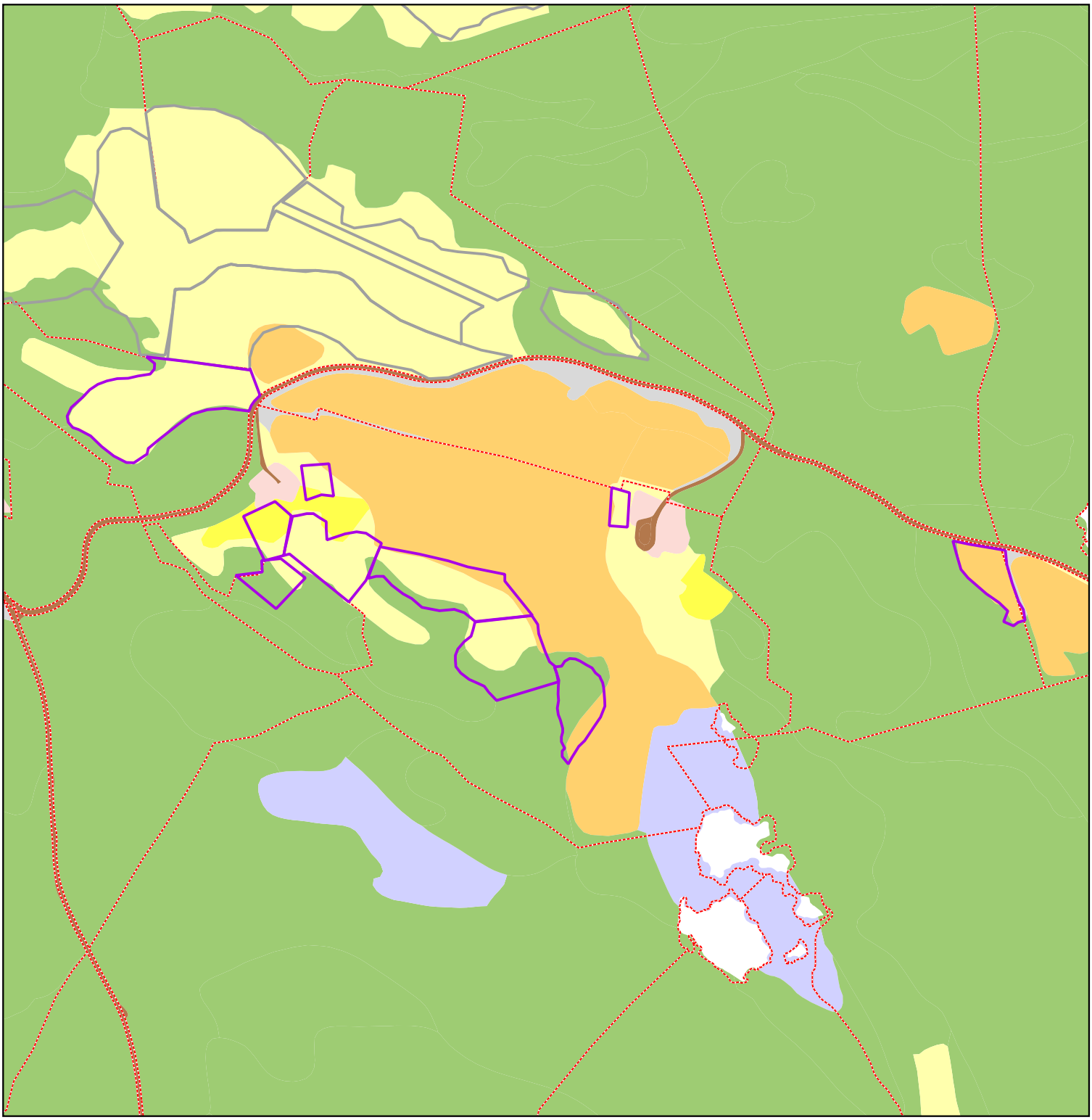

Spreieareal
Annet registrert spreieareal vises i grått
Eiendomsgrense

AR5
Bebygd
Samferdsel
Fulldyrka jord
Overflatedyrka jord
Innmarksbeite
Skog
Åpen fastmark
Myr

1:5000

Kartgrunnlag: FKB, NIBIO
Tillatelse: Â© Norge Digitalt
Kartproduksjon: Fylkesmannen i Rogaland

Landbruks ID: 1133-83-2 - Total areal: Data mangler prosenttrekt - Antall polygoner: 1

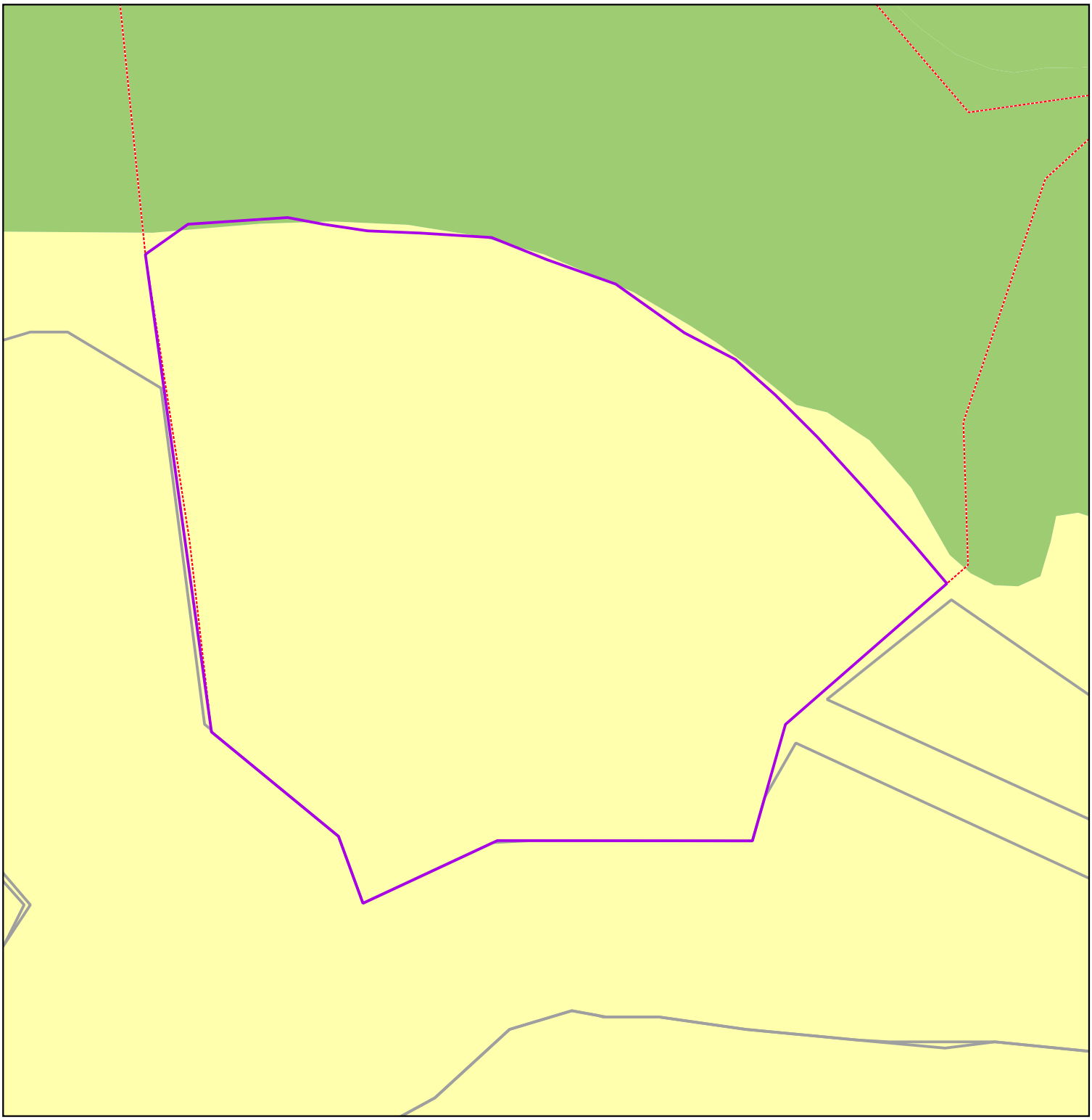

Spreieareal

Annet registrert spreieareal vises i grått

Eiendomsgrense

AR5

Innmarksbeite

Skog

1:1000

Kartgrunnlag: FKB, NIBIO
Tillatelse: Â© Norge Digitalt
Kartproduksjon: Fylkesmannen i Rogaland

Landbruks ID: 1133-83-3 - Total areal: Data mangler prosenttrekt - Antall polygoner: 5

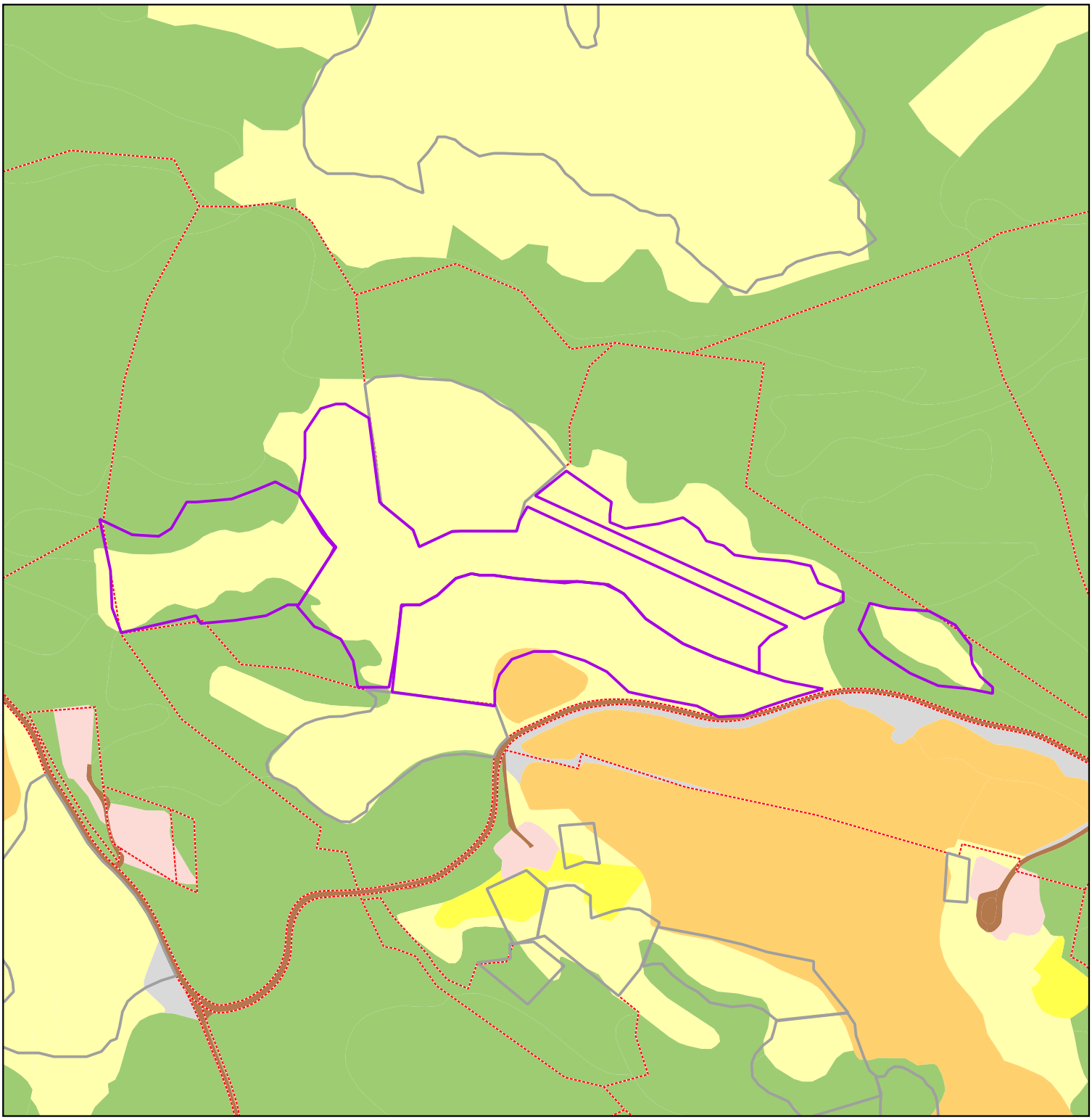

Spreieareal
Annet registrert spreieareal vises i grått
Eiendomsgrense

AR5
Bebygd
Samferdsel
Fulldyrka jord
Overflatedyrka jord
Innmarksbeite
Skog
Åpen fastmark

1:4000

Kartgrunnlag: FKB, NIBIO
Tillatelse: Â© Norge Digitalt
Kartproduksjon: Fylkesmannen i Rogaland

Landbruks ID: 1133-84-4 - Total areal: Data mangler prosenttrekt - Antall polygoner: 1

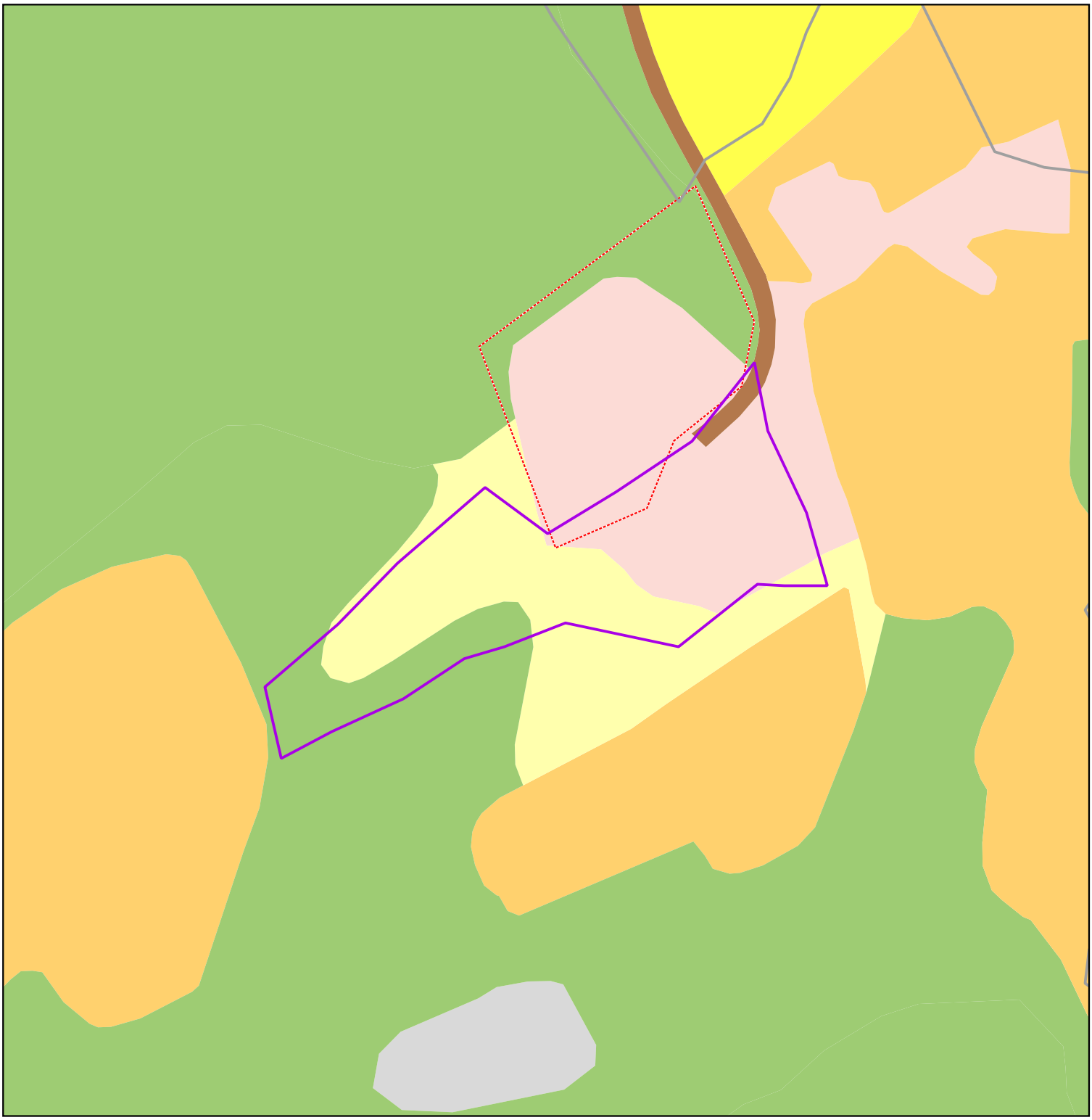

Spreieareal
Annet registrert spreieareal vises i grått
Eiendomsgrense

AR5
Bebygd
Samferdsel
Fulldyrka jord
Overflatedyrka jord
Innmarksbeite
Skog
Åpen fastmark

1:1000

Kartgrunnlag: FKB, NIBIO
Tillatelse: Â© Norge Digitalt
Kartproduksjon: Fylkesmannen i Rogaland

Landbruks ID: 1133-85-1 - Total areal: Data mangler prosenttrekt - Antall polygoner: 5

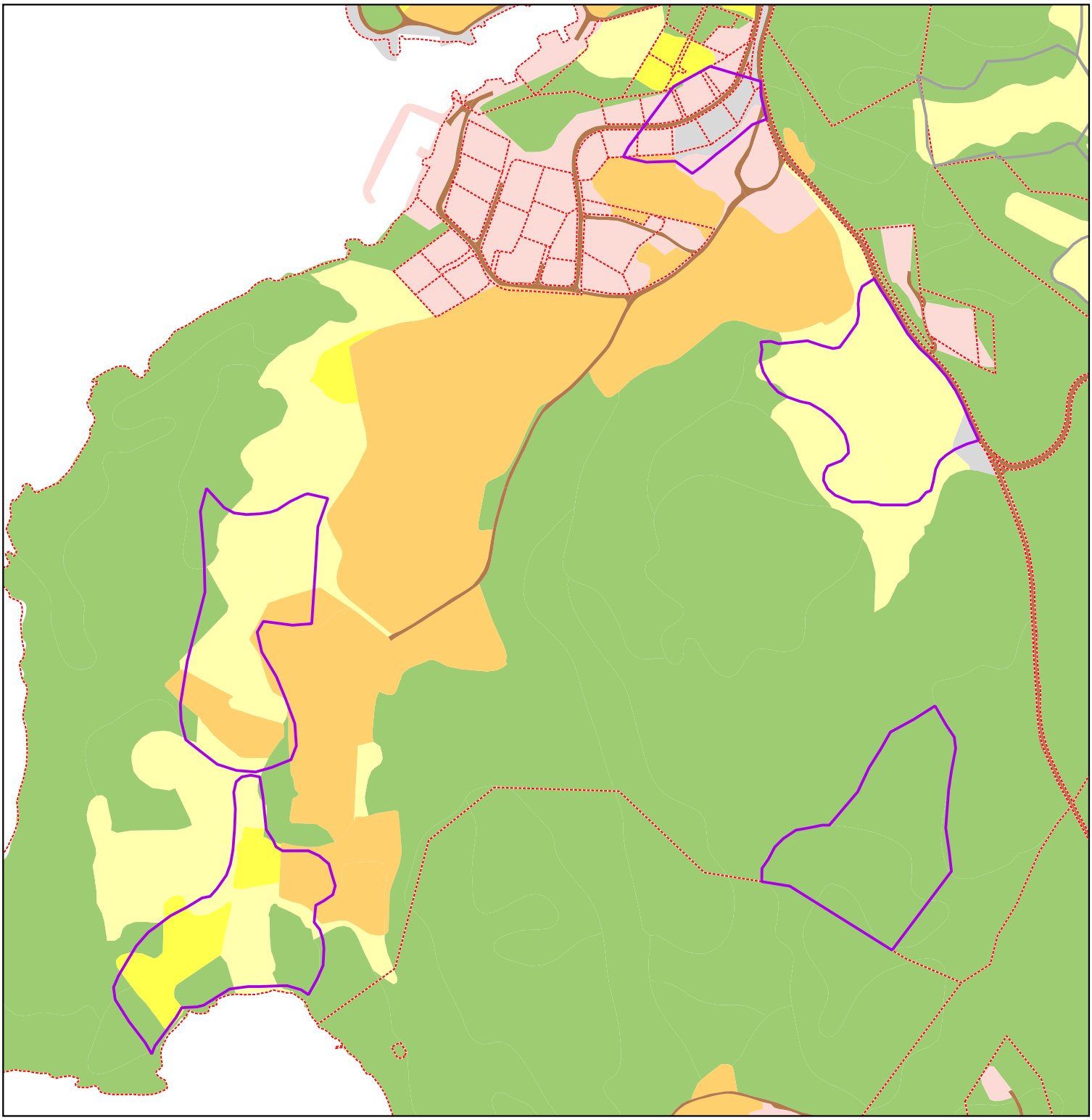

Spreieareal
Annet registrert spreieareal vises i grått
Eiendomsgrense

AR5
Bebygd
Samferdsel
Fulldyrka jord
Overflatedyrka jord
Innmarksbeite
Skog
Åpen fastmark

1:5000

Kartgrunnlag: FKB, NIBIO
Tillatelse: Â© Norge Digitalt
Kartproduksjon: Fylkesmannen i Rogaland

Landbruks ID: 1133-85-2 - Total areal: Data mangler prosenttrekt - Antall polygoner: 1

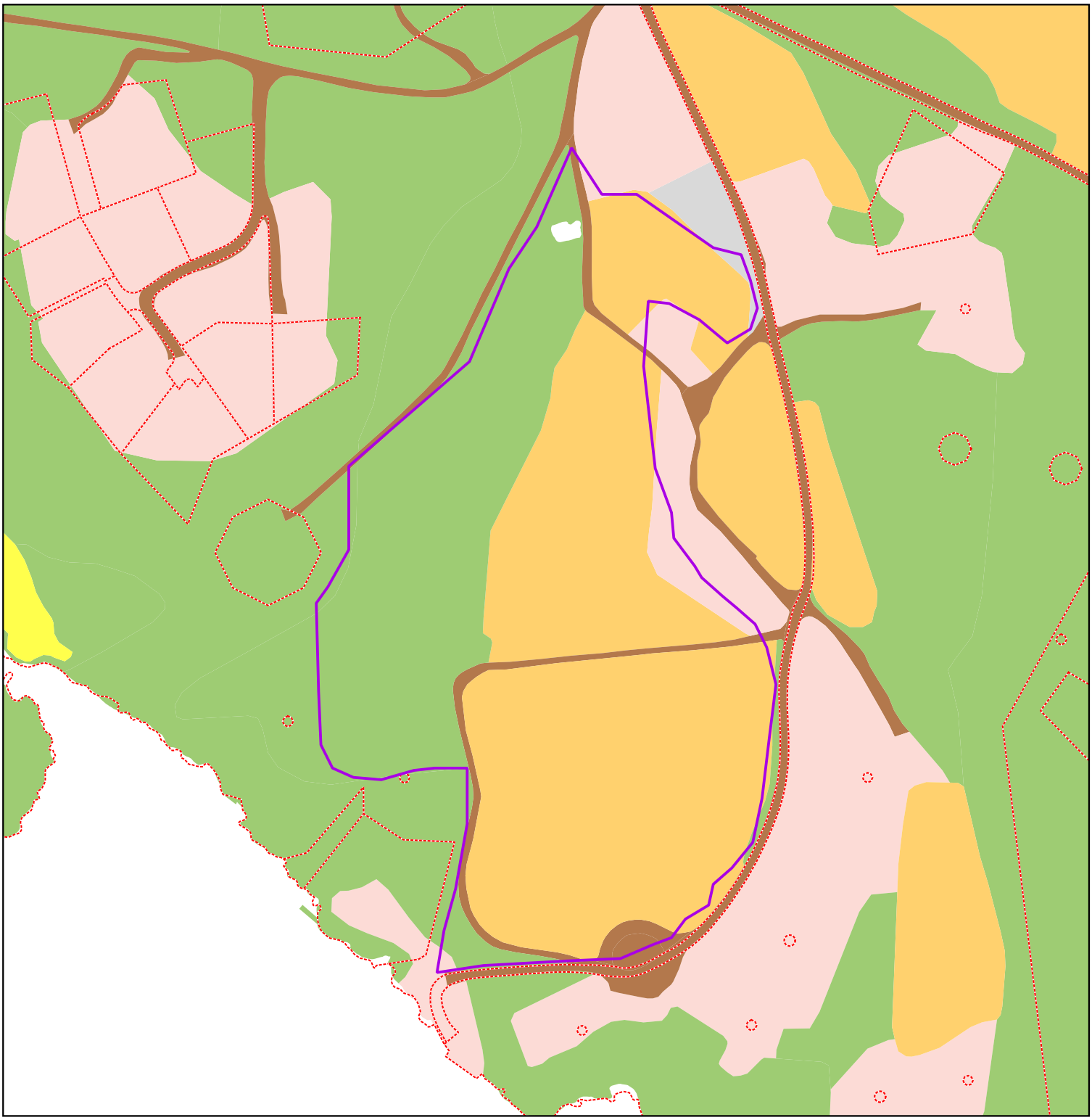

Spreieareal
Eiendomsgrense
AR5
Bebygd
Samferdsel
Fulldyrka jord
Overflatedyrka jord
Skog
Åpen fastmark

1:2000

Kartgrunnlag: FKB, NIBIO
Tillatelse: Â© Norge Digitalt
Kartproduksjon: Fylkesmannen i Rogaland

Landbruks ID: 1133-85-4 - Total areal: Data mangler prosenttrekt - Antall polygoner: 5

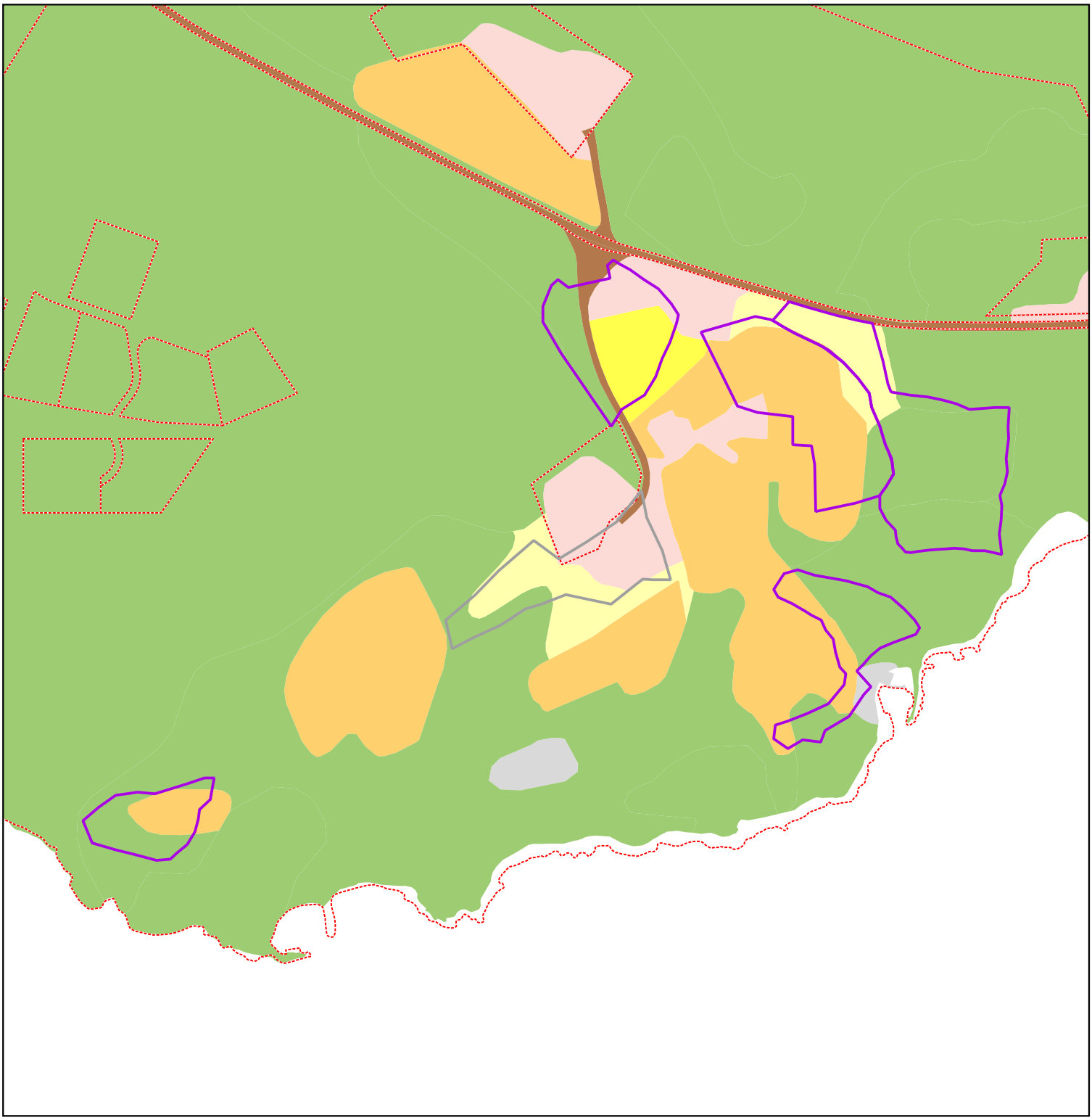

Spreieareal
Annet registrert spreieareal vises i grått
Eiendomsgrense

AR5
Bebygd
Samferdsel
Fulldyrka jord
Overflatedyrka jord
Innmarksbeite
Skog
Åpen fastmark

1:2500

Kartgrunnlag: FKB, NIBIO
Tillatelse: Â© Norge Digitalt
Kartproduksjon: Fylkesmannen i Rogaland

Landbruks ID: 1133-86-1 - Total areal: Data mangler prosenttrekt - Antall polygoner: 13

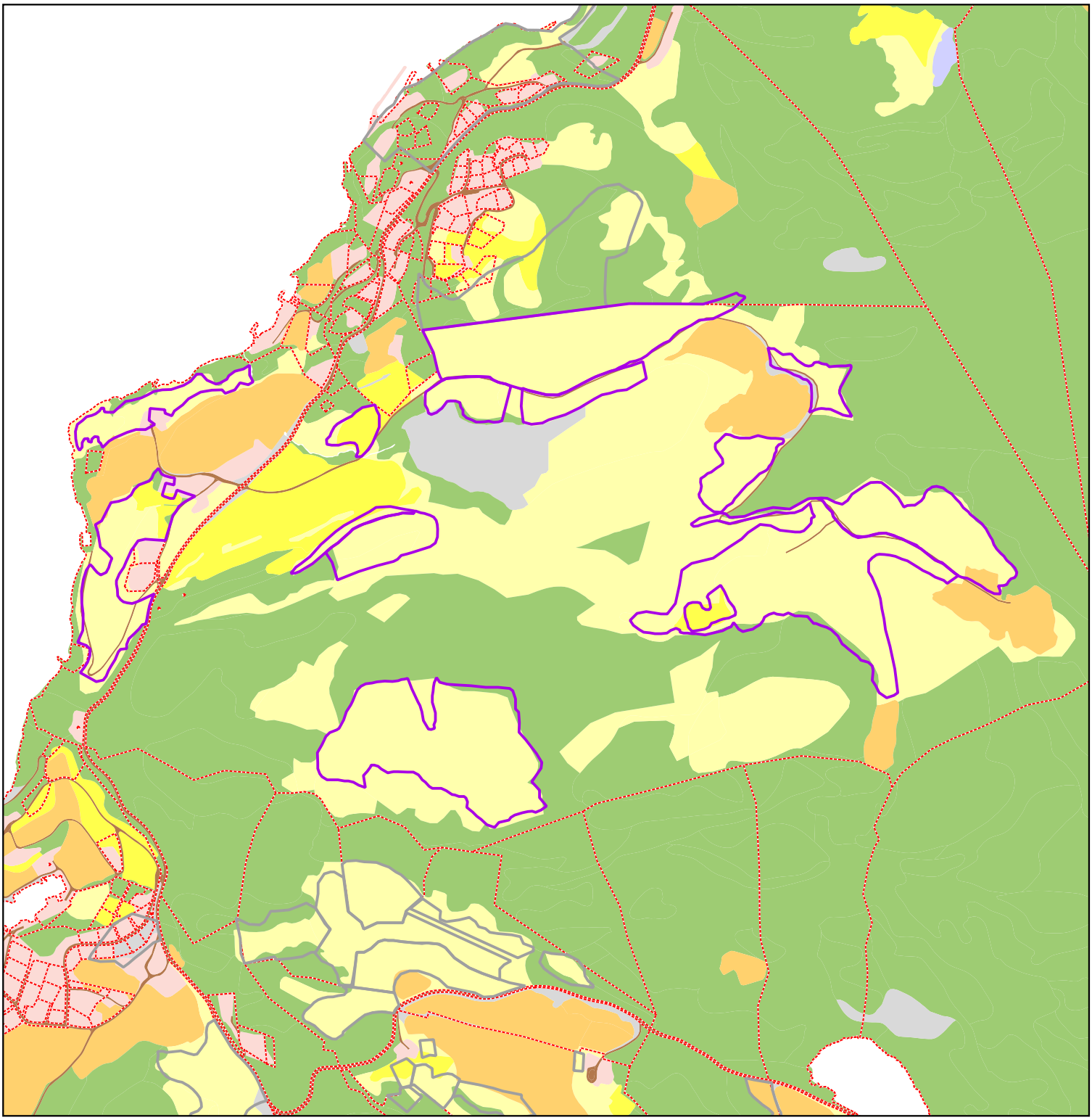

Spreieareal
Annet registrert spreieareal vises i grått
Eiendomsgrense

AR5
Bebygd
Samferdsel
Fulldyrka jord
Overflatedyrka jord
Innmarksbeite
Skog
Åpen fastmark
Myr

1:10000

Kartgrunnlag: FKB, NIBIO
Tillatelse: Â© Norge Digitalt
Kartproduksjon: Fylkesmannen i Rogaland

Landbruks ID: 1133-86-2 - Total areal: Data mangler prosenttrekt - Antall polygoner: 2

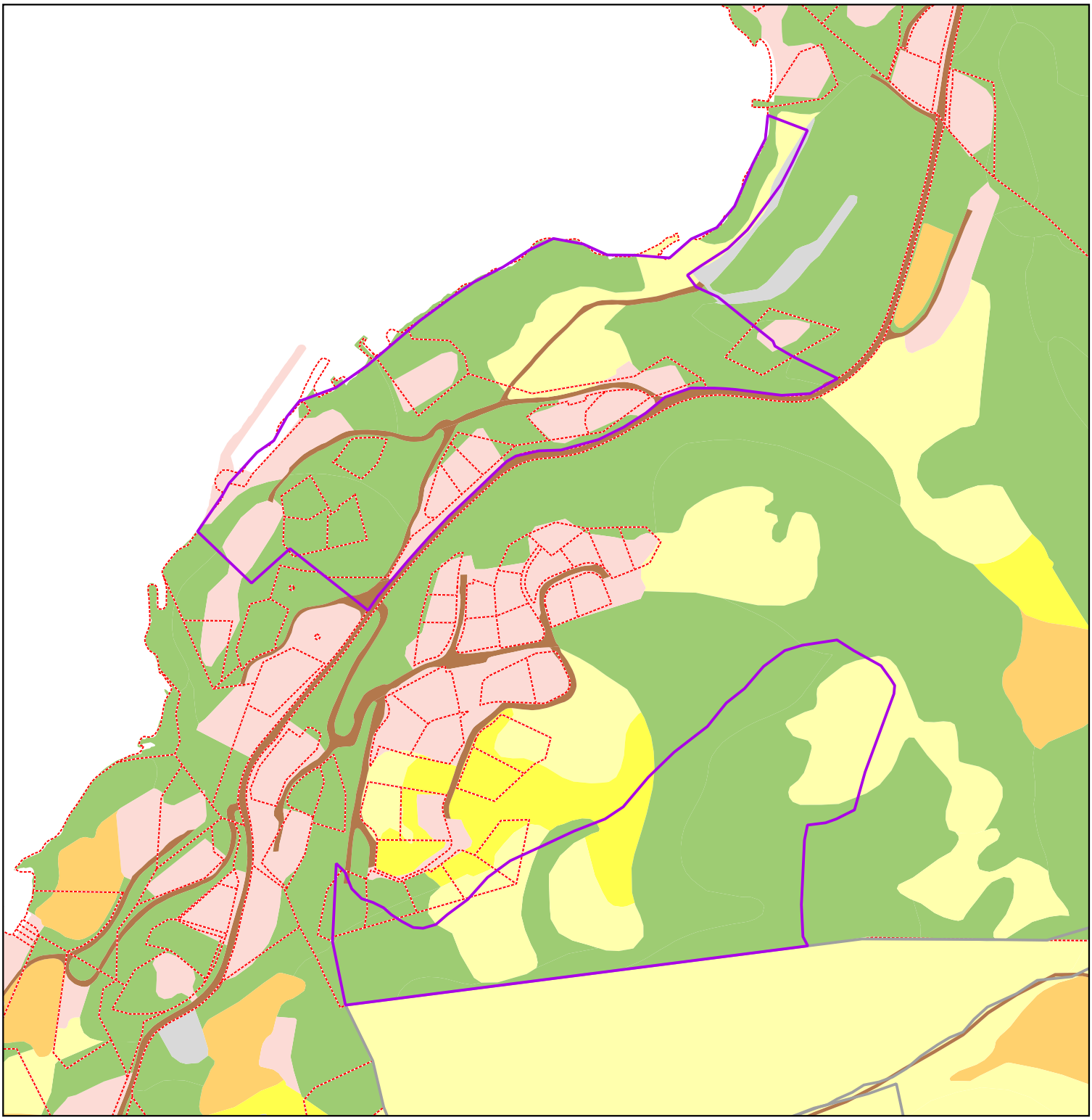

Spreieareal
Annet registrert spreieareal vises i grått
Eiendomsgrense

AR5
Bebygd
Samferdsel
Fulldyrka jord
Overflatedyrka jord
Innmarksbeite
Skog
Åpen fastmark

1:4000

Kartgrunnlag: FKB, NIBIO
Tillatelse: Â© Norge Digitalt
Kartproduksjon: Fylkesmannen i Rogaland

Landbruks ID: 1133-87-1 - Total areal: Data mangler prosenttrekt - Antall polygoner: 6

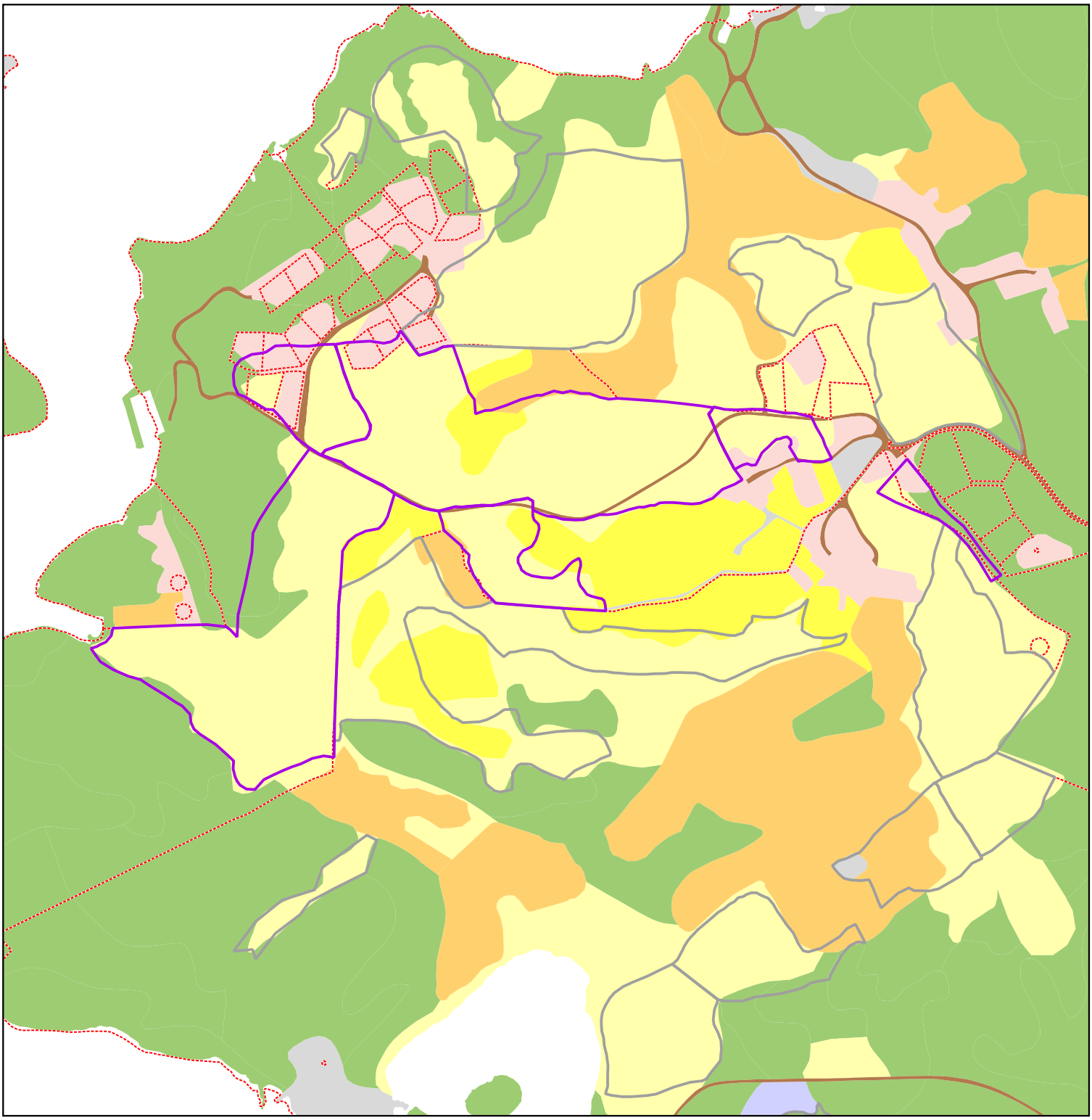

Spreieareal
Annet registrert spreieareal vises i grått
Eiendomsgrense

AR5
Bebygd
Samferdsel
Fulldyrka jord
Overflatedyrka jord
Innmarksbeite
Skog
Åpen fastmark
Myr

1:5000

Kartgrunnlag: FKB, NIBIO
Tillatelse: Â© Norge Digitalt
Kartproduksjon: Fylkesmannen i Rogaland

Landbruks ID: 1133-87-2 - Total areal: Data mangler prosenttrekt - Antall polygoner: 5

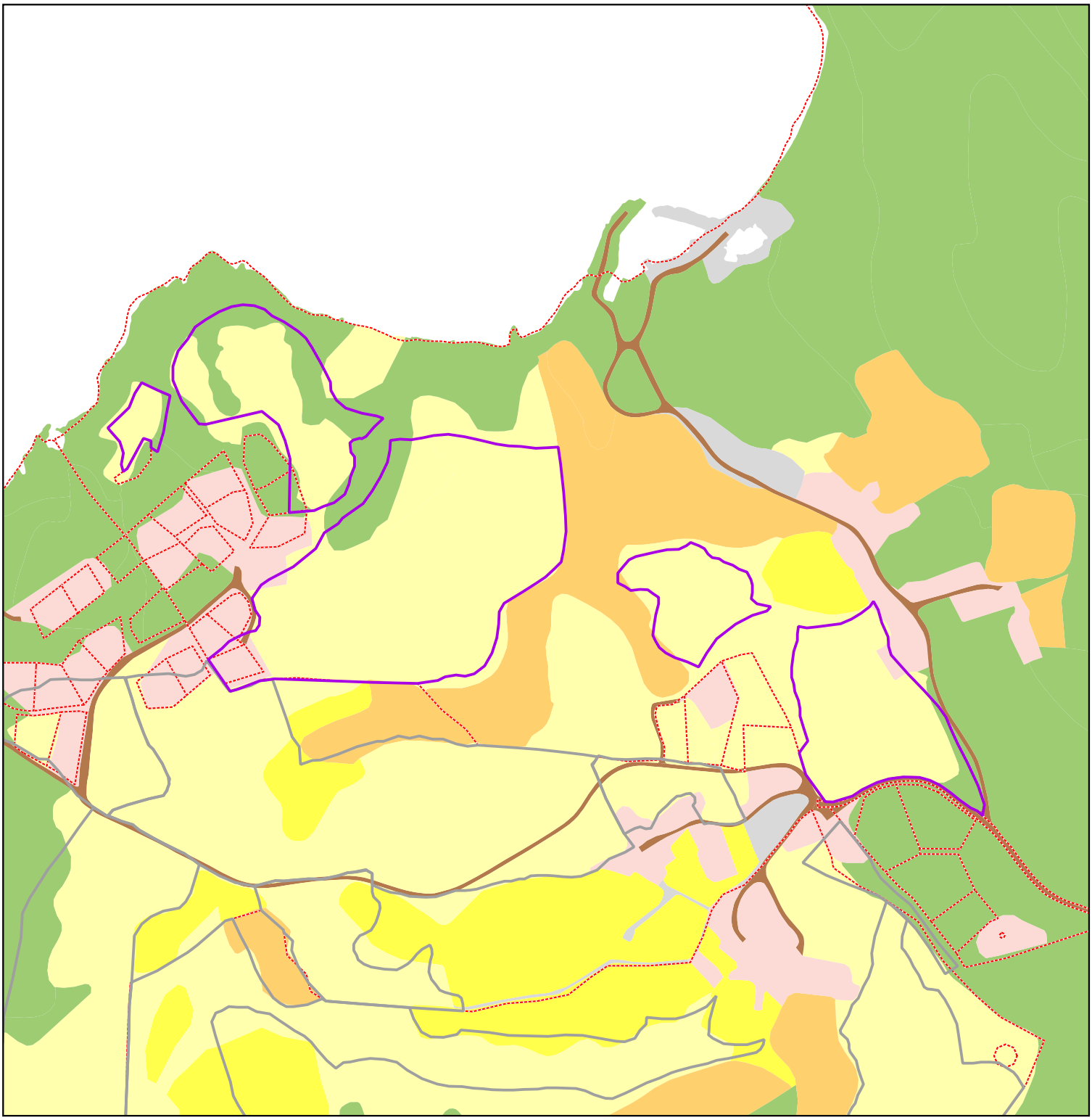

Spreieareal
Annet registrert spreieareal vises i grått
Eiendomsgrense

AR5
Bebygd
Samferdsel
Fulldyrka jord
Overflatedyrka jord
Innmarksbeite
Skog
Åpen fastmark

1:4000

Kartgrunnlag: FKB, NIBIO
Tillatelse: Â© Norge Digitalt
Kartproduksjon: Fylkesmannen i Rogaland

Landbruks ID: 1133-87-3 - Total areal: Data mangler prosenttrekt - Antall polygoner: 8

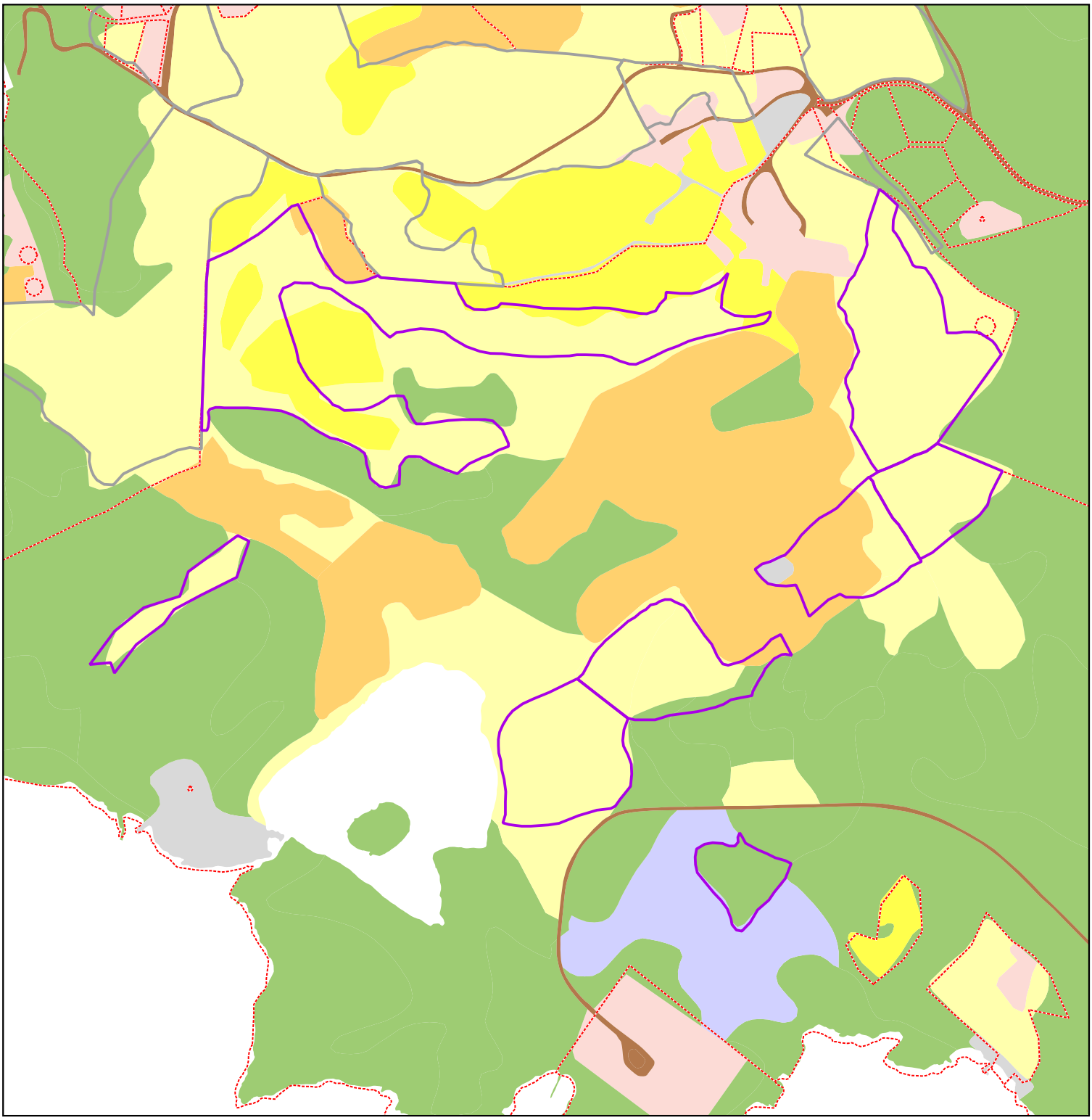

Spreieareal
Annet registrert spreieareal vises i grått
Eiendomsgrense

AR5
Bebygd
Samferdsel
Fulldyrka jord
Overflatedyrka jord
Innmarksbeite
Skog
Åpen fastmark
Myr

1:4500

Kartgrunnlag: FKB, NIBIO
Tillatelse: Â© Norge Digitalt
Kartproduksjon: Fylkesmannen i Rogaland

Landbruks ID: 1133-88-1 - Total areal: Data mangler prosenttrekt - Antall polygoner: 7

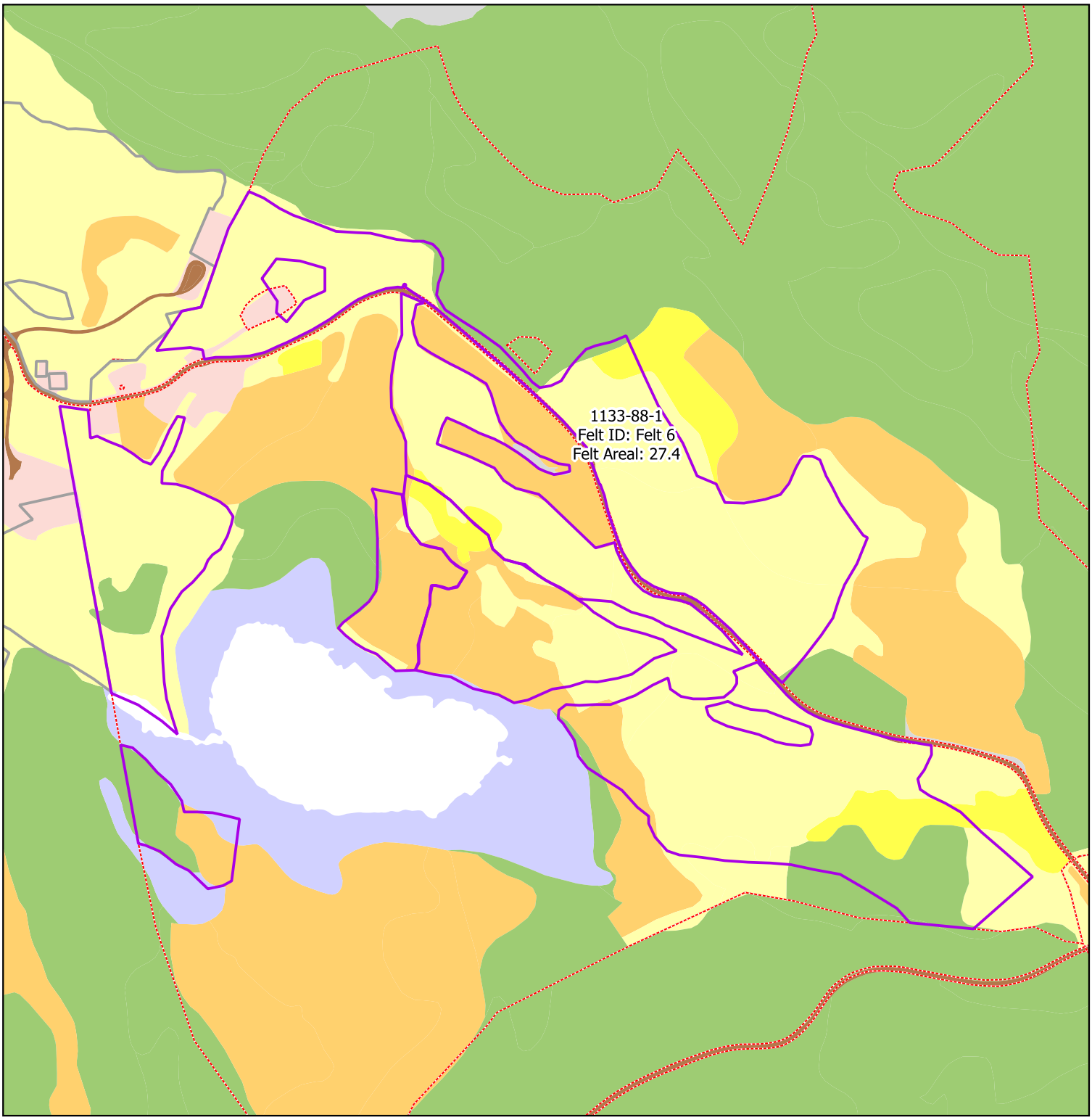

Spreieareal
Annet registrert spreieareal vises i grått
Eiendomsgrense

AR5
Bebygd
Samferdsel
Fulldyrka jord
Overflatedyrka jord
Innmarksbeite
Skog
Åpen fastmark
Myr

1:4500

Kartgrunnlag: FKB, NIBIO
Tillatelse: Â© Norge Digitalt
Kartproduksjon: Fylkesmannen i Rogaland

Landbruks ID: 1133-88-2 - Total areal: Data mangler prosenttrekt - Antall polygoner: 5

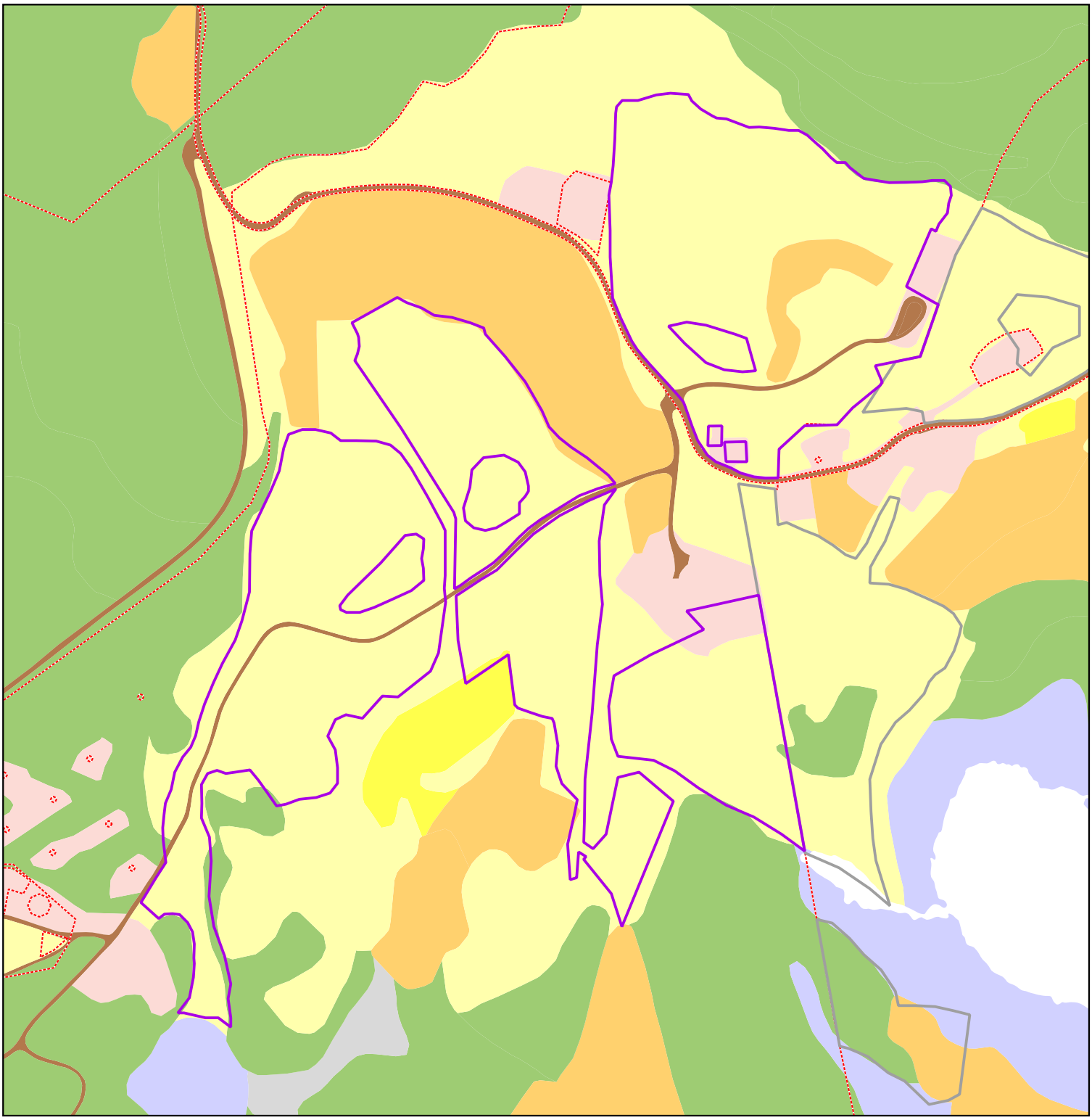

Spreieareal
Annet registrert spreieareal vises i grått
Eiendomsgrense

AR5
Bebygd
Samferdsel
Fulldyrka jord
Overflatedyrka jord
Innmarksbeite
Skog
Åpen fastmark
Myr

1:3500

Kartgrunnlag: FKB, NIBIO
Tillatelse: Â© Norge Digitalt
Kartproduksjon: Fylkesmannen i Rogaland

Landbruks ID: 1133-90-1 - Total areal: Data mangler prosenttrekt - Antall polygoner: 6

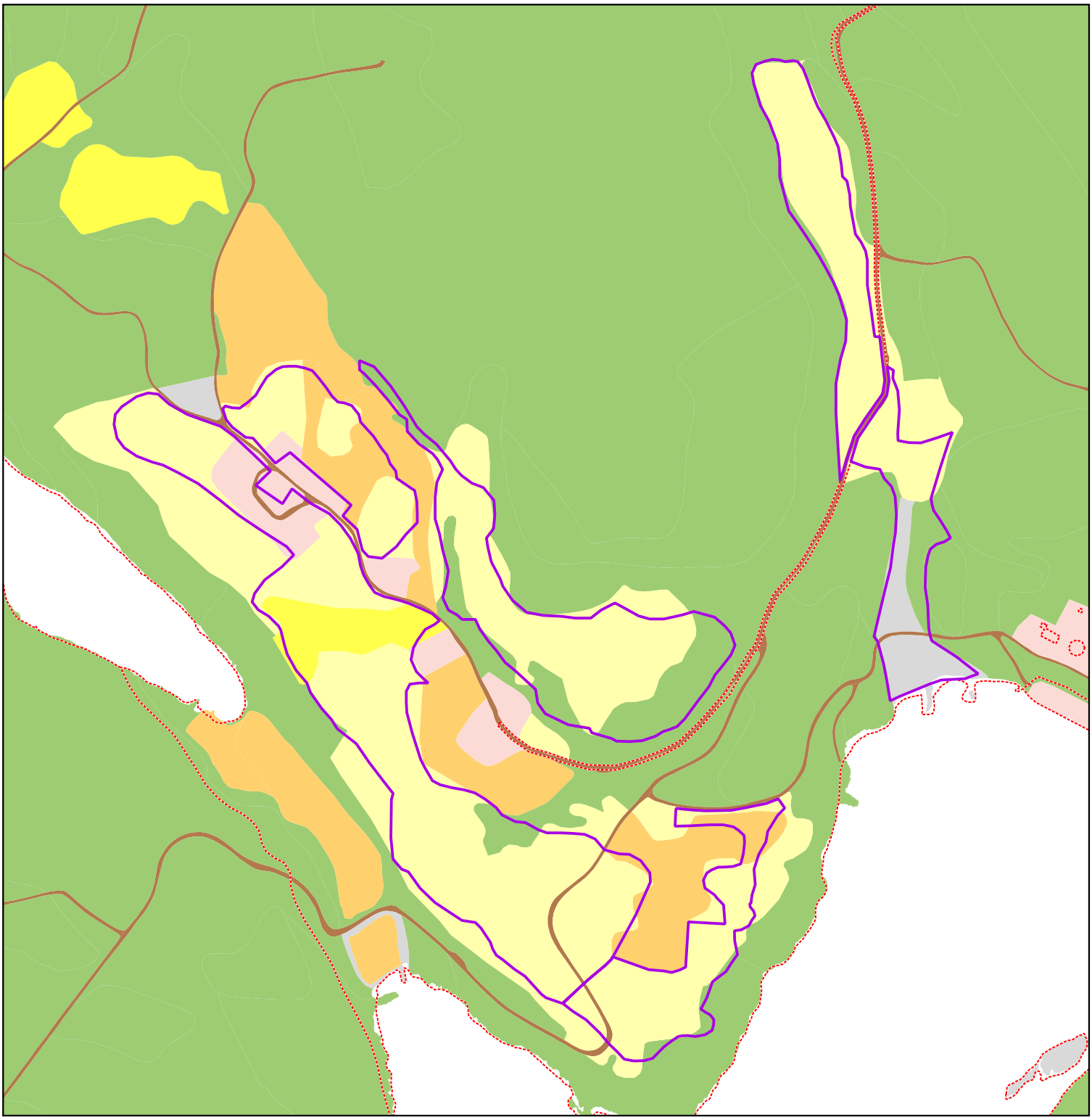

Spreieareal
Eiendomsgrense
AR5
Bebygd
Samferdsel
Fulldyrka jord
Overflatedyrka jord
Innmarksbeite
Skog
Åpen fastmark

1:5000

Kartgrunnlag: FKB, NIBIO
Tillatelse: Â© Norge Digitalt
Kartproduksjon: Fylkesmannen i Rogaland

Landbruks ID: 1133-91-1 - Total areal: Data mangler prosenttrekt - Antall polygoner: 7

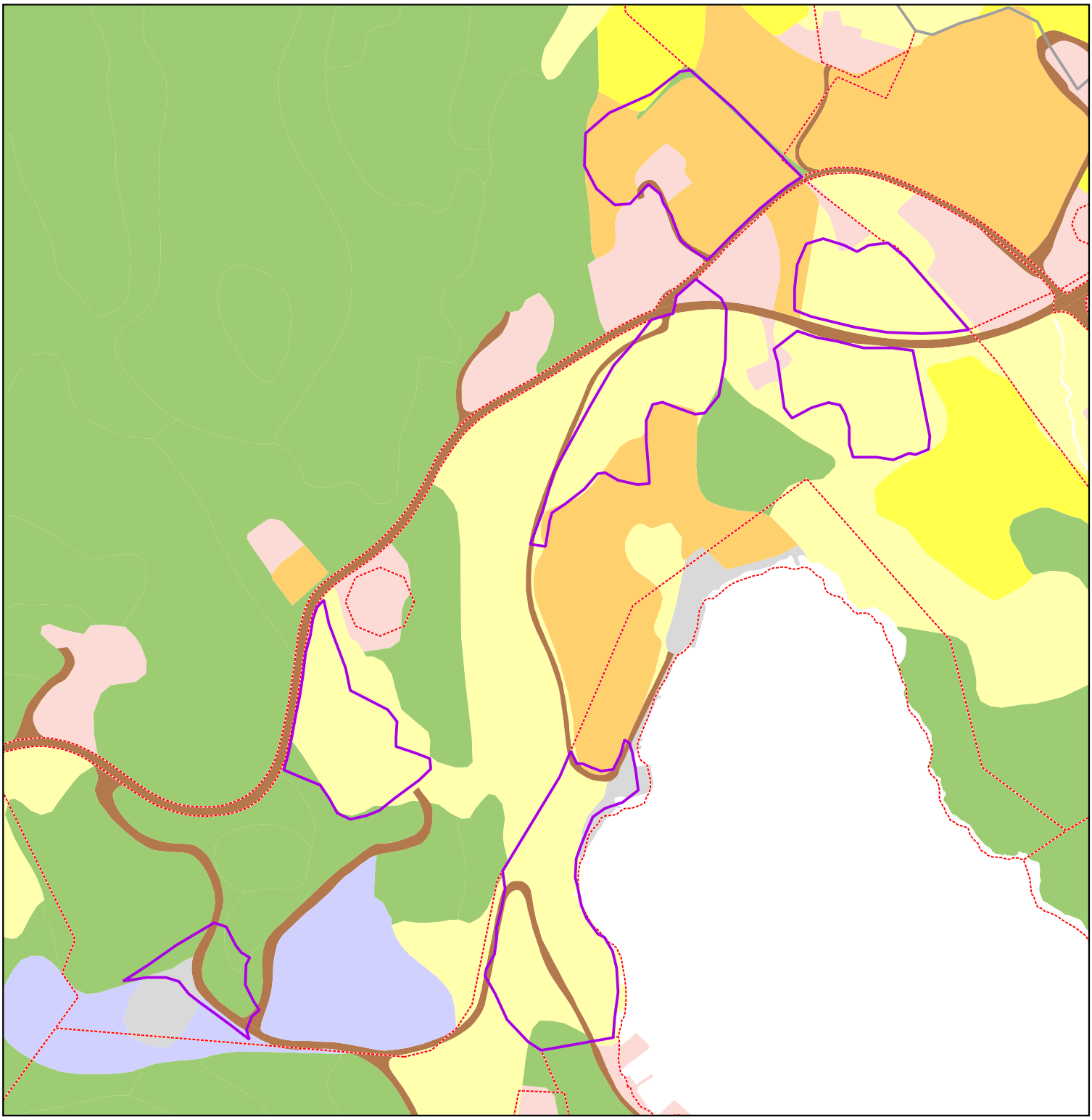

Spreieareal
Annet registrert spreieareal vises i grått
Eiendomsgrense

AR5
Bebygd
Samferdsel
Fulldyrka jord
Overflatedyrka jord
Innmarksbeite
Skog
Åpen fastmark
Myr

1:3000

Kartgrunnlag: FKB, NIBIO
Tillatelse: Â© Norge Digitalt
Kartproduksjon: Fylkesmannen i Rogaland

Landbruks ID: 1133-92-1 - Total areal: Data mangler prosenttrekt - Antall polygoner: 11

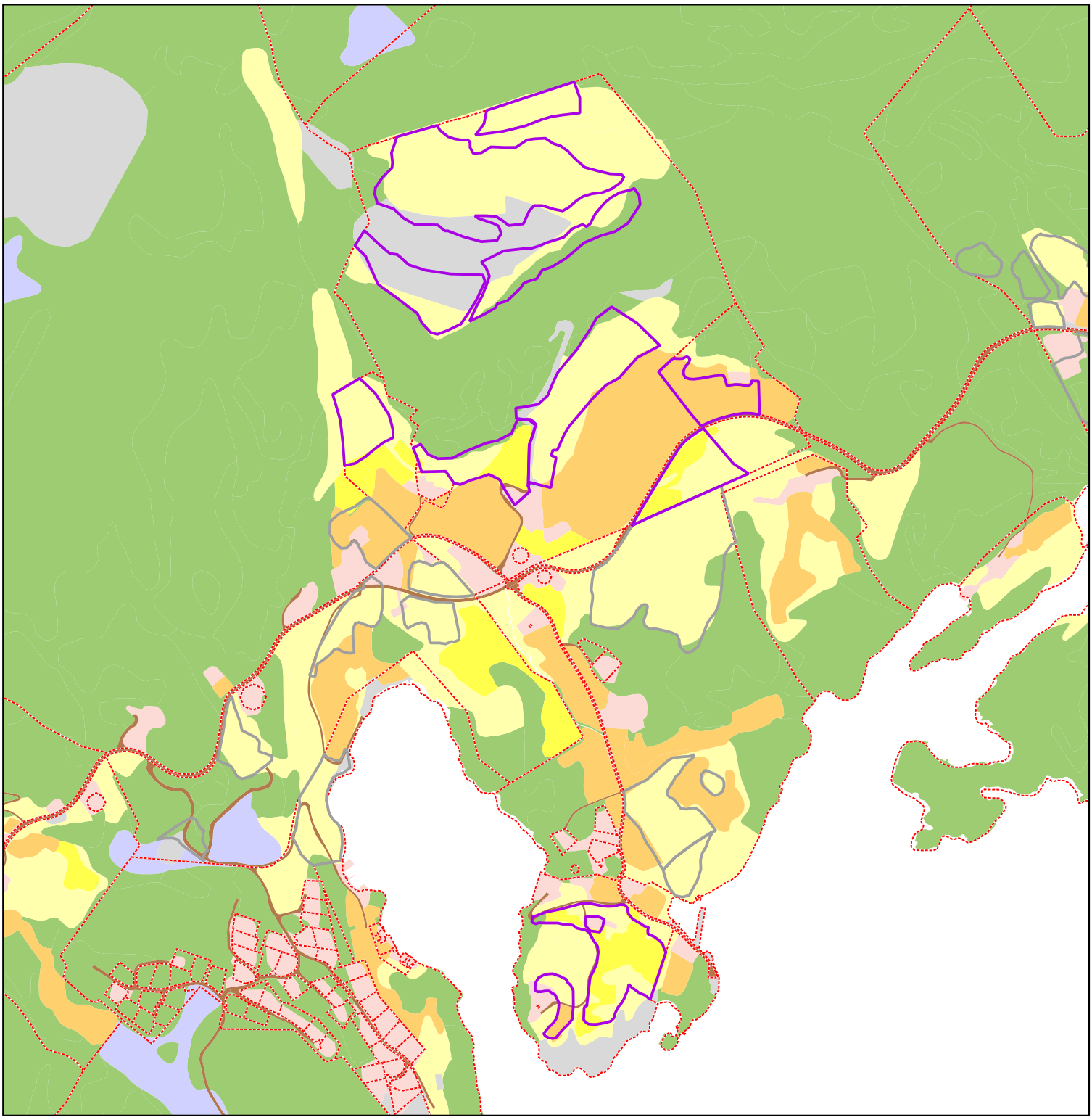

Spreieareal
Annet registrert spreieareal vises i grått
Eiendomsgrense

AR5
Bebygd
Samferdsel
Fulldyrka jord
Overflatedyrka jord
Innmarksbeite
Skog
Åpen fastmark
Myr

1:8000

Kartgrunnlag: FKB, NIBIO
Tillatelse: Â© Norge Digitalt
Kartproduksjon: Fylkesmannen i Rogaland

Landbruks ID: 1133-92-4 - Total areal: Data mangler prosenttrekt - Antall polygoner: 4

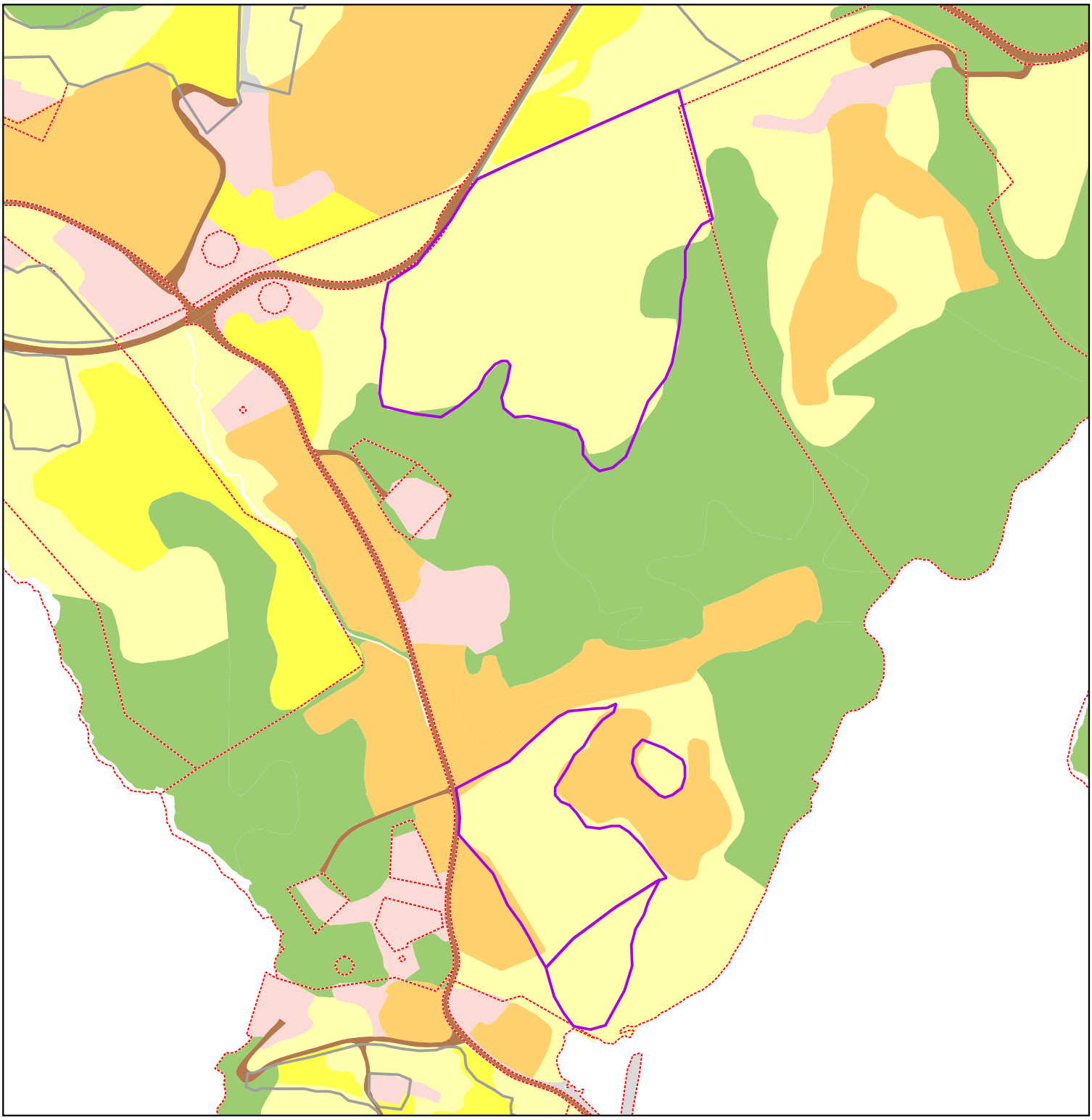

Spreieareal
Annet registrert spreieareal vises i grått
Eiendomsgrense

AR5
Bebygd
Samferdsel
Fulldyrka jord
Overflatedyrka jord
Innmarksbeite
Skog
Åpen fastmark

1:3500

Kartgrunnlag: FKB, NIBIO
Tillatelse: Â© Norge Digitalt
Kartproduksjon: Fylkesmannen i Rogaland

Landbruks ID: 1133-92-8 - Total areal: Data mangler prosenttrekt - Antall polygoner: 5

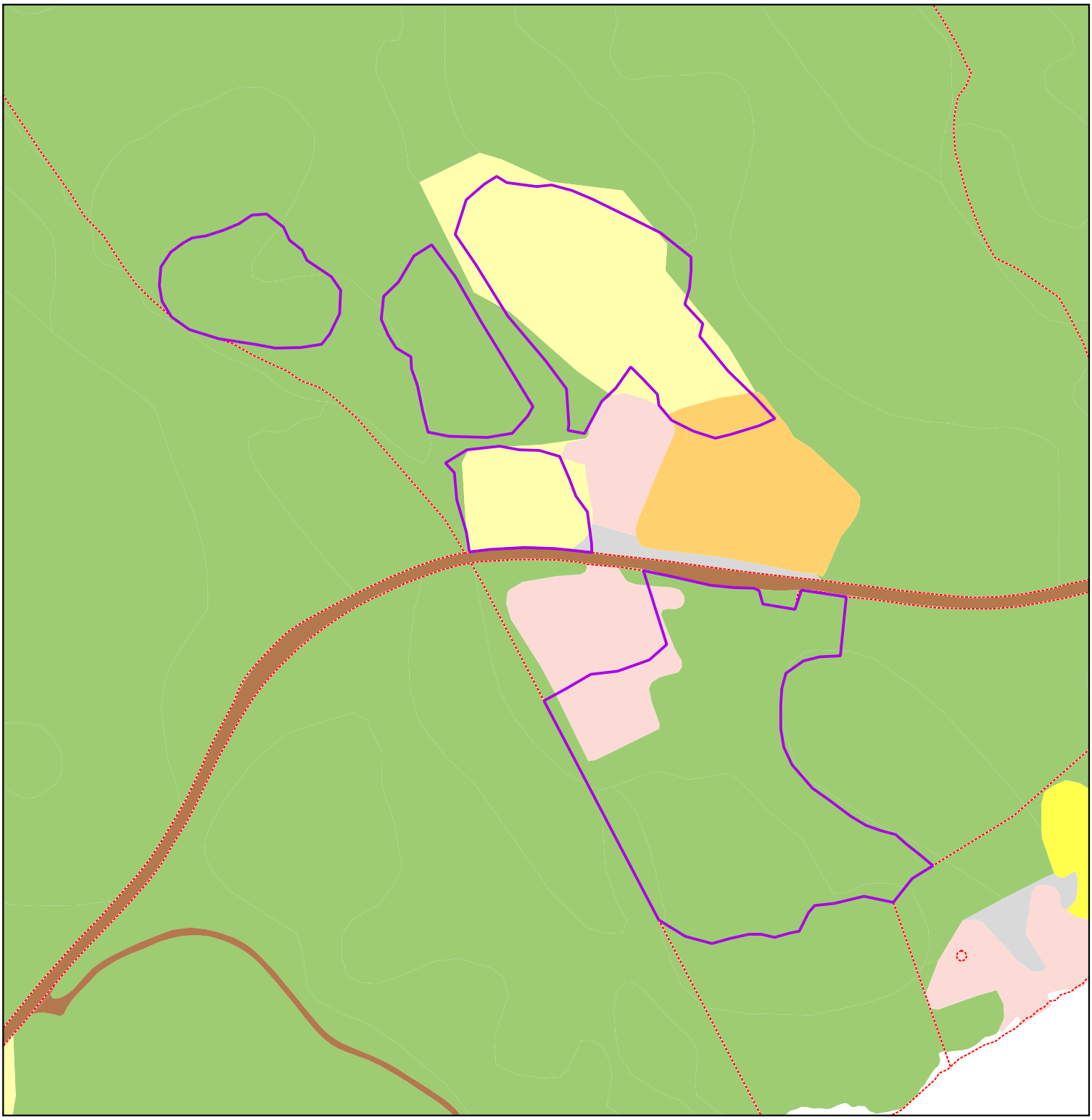

Spreieareal
Eiendomsgrense
AR5
Bebygd
Samferdsel
Fulldyrka jord
Overflatedyrka jord
Innmarksbeite
Skog
Åpen fastmark

1:2000

Kartgrunnlag: FKB, NIBIO
Tillatelse: Â© Norge Digitalt
Kartproduksjon: Fylkesmannen i Rogaland

Landbruks ID: 1133-93-1 - Total areal: Data mangler prosenttrekt - Antall polygoner: 7



Spreieareal
Eiendomsgrense
AR5
Bebygd
Samferdsel
Fulldyrka jord
Overflatedyrka jord
Innmarksbeite
Skog

1:2000

Kartgrunnlag: FKB, NIBIO
Tillatelse: Â© Norge Digitalt
Kartproduksjon: Fylkesmannen i Rogaland

Landbruks ID: 1133-94-1 - Total areal: Data mangler prosenttrekt - Antall polygoner: 5

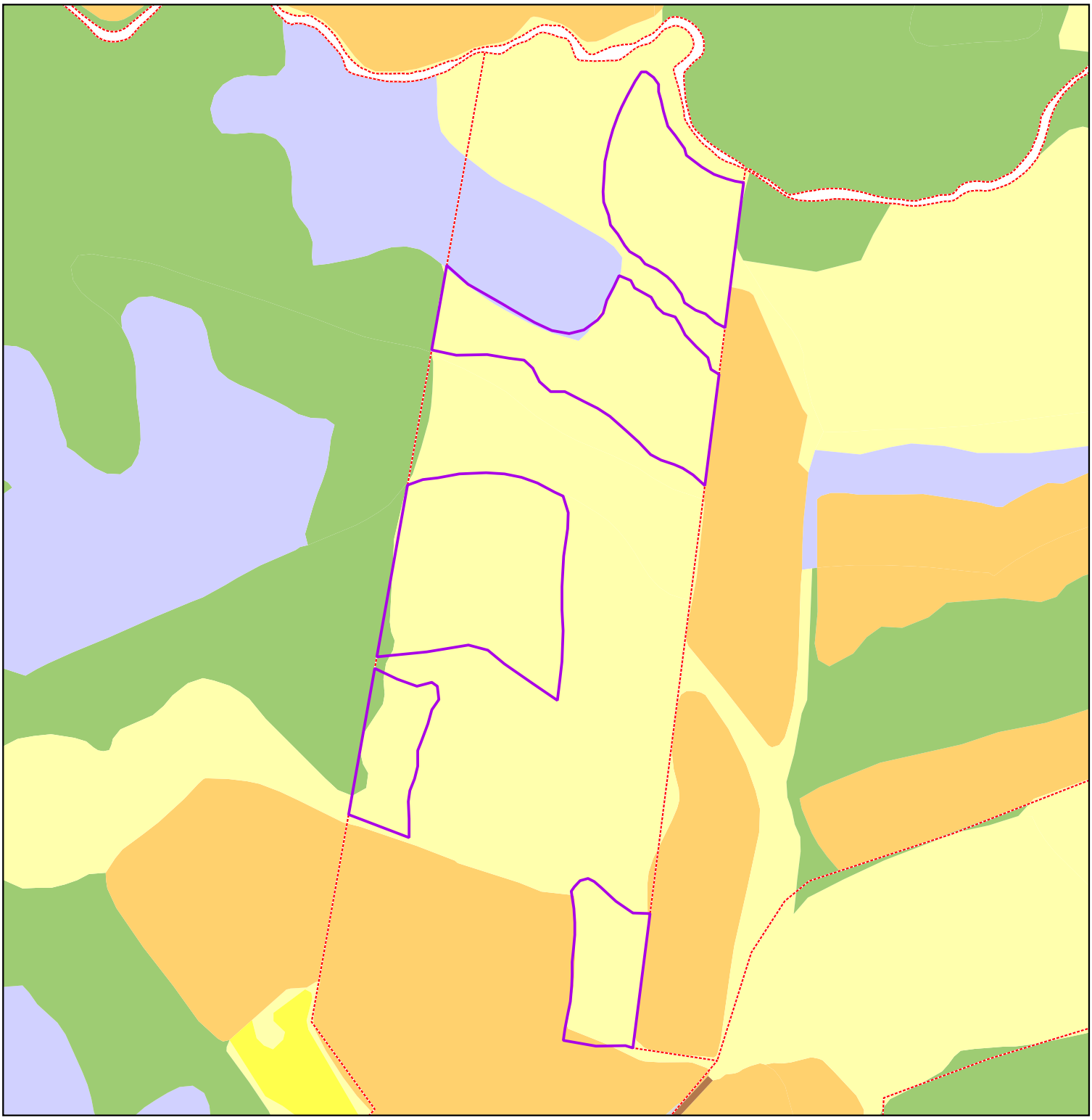

Spreieareal
Eiendomsgrense
AR5
Samferdsel
Fulldyrka jord
Overflatedyrka jord
Innmarksbeite
Skog
Åpen fastmark
Myr

1:2500

Kartgrunnlag: FKB, NIBIO
Tillatelse: Â© Norge Digitalt
Kartproduksjon: Fylkesmannen i Rogaland

Landbruks ID: 1133-94-4 - Total areal: 37.0 - Antall polygoner: 5

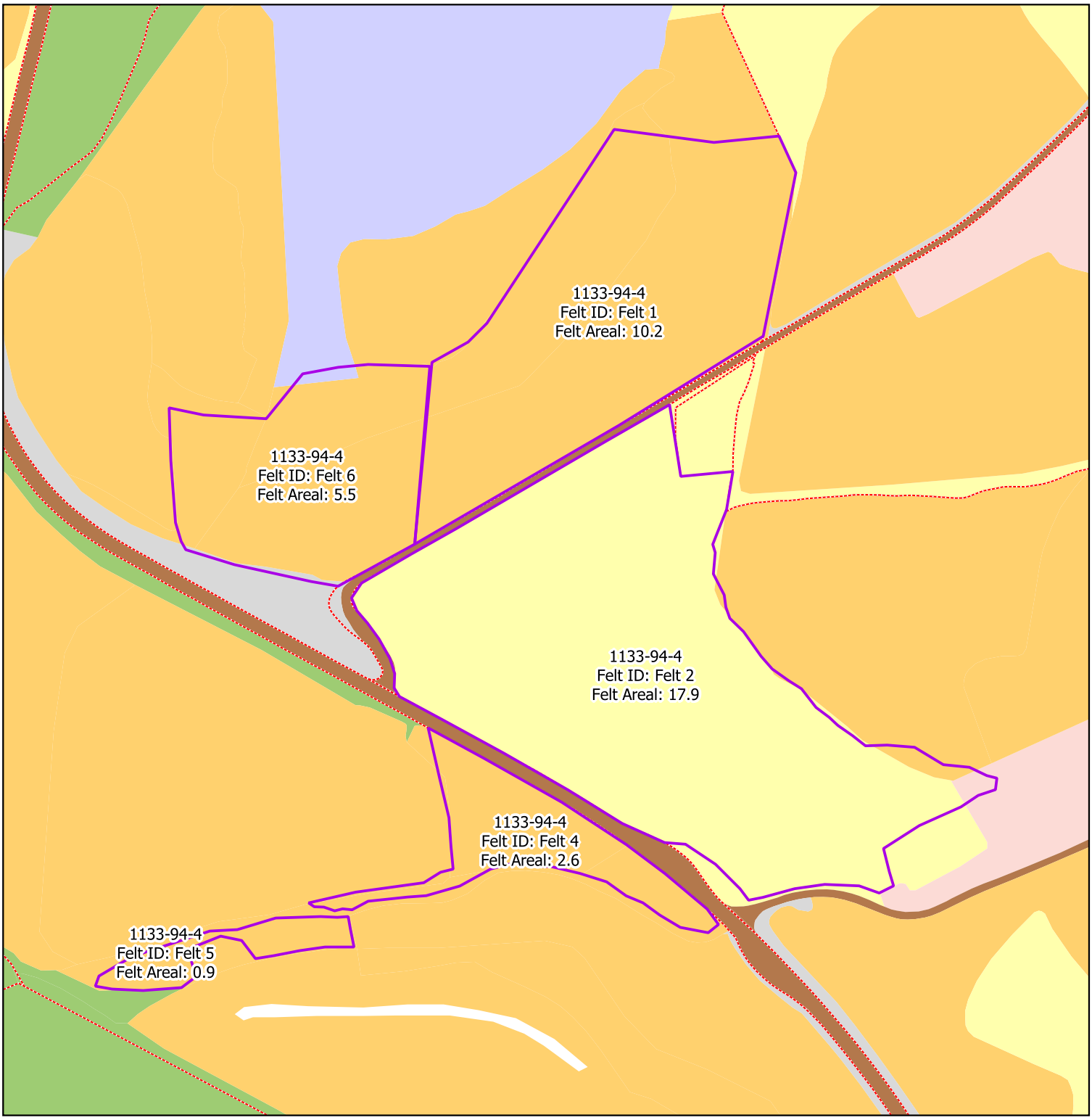

Spreieareal
Eiendomsgrense

AR5

Bebygd
Samferdsel
Fulldyrka jord
Innmarksbeite
Skog
Åpen fastmark
Myr

1:2500

Kartgrunnlag: FKB, NIBIO
Tillatelse: Â© Norge Digitalt
Kartproduksjon: Fylkesmannen i Rogaland

Landbruks ID: 1133-96-1 - Total areal: Data mangler prosenttrekt - Antall polygoner: 12

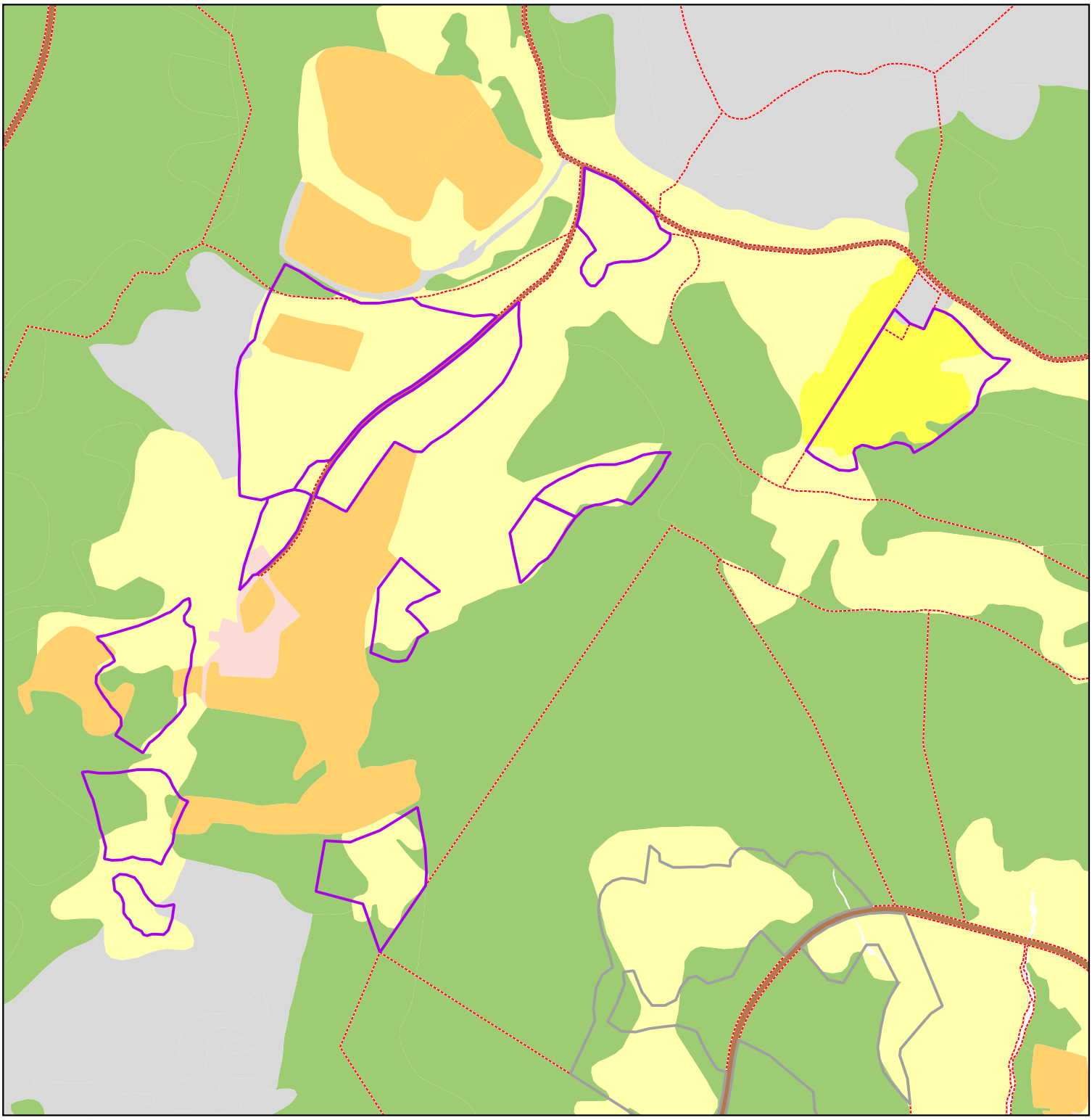

Spreieareal
Annet registrert spreieareal vises i grått
Eiendomsgrense

AR5
Bebygd
Samferdsel
Fulldyrka jord
Overflatedyrka jord
Innmarksbeite
Skog
Åpen fastmark

1:5500

Kartgrunnlag: FKB, NIBIO
Tillatelse: Â© Norge Digitalt
Kartproduksjon: Fylkesmannen i Rogaland

Landbruks ID: 1133-98-1 - Total areal: Data mangler prosenttrekt - Antall polygoner: 4

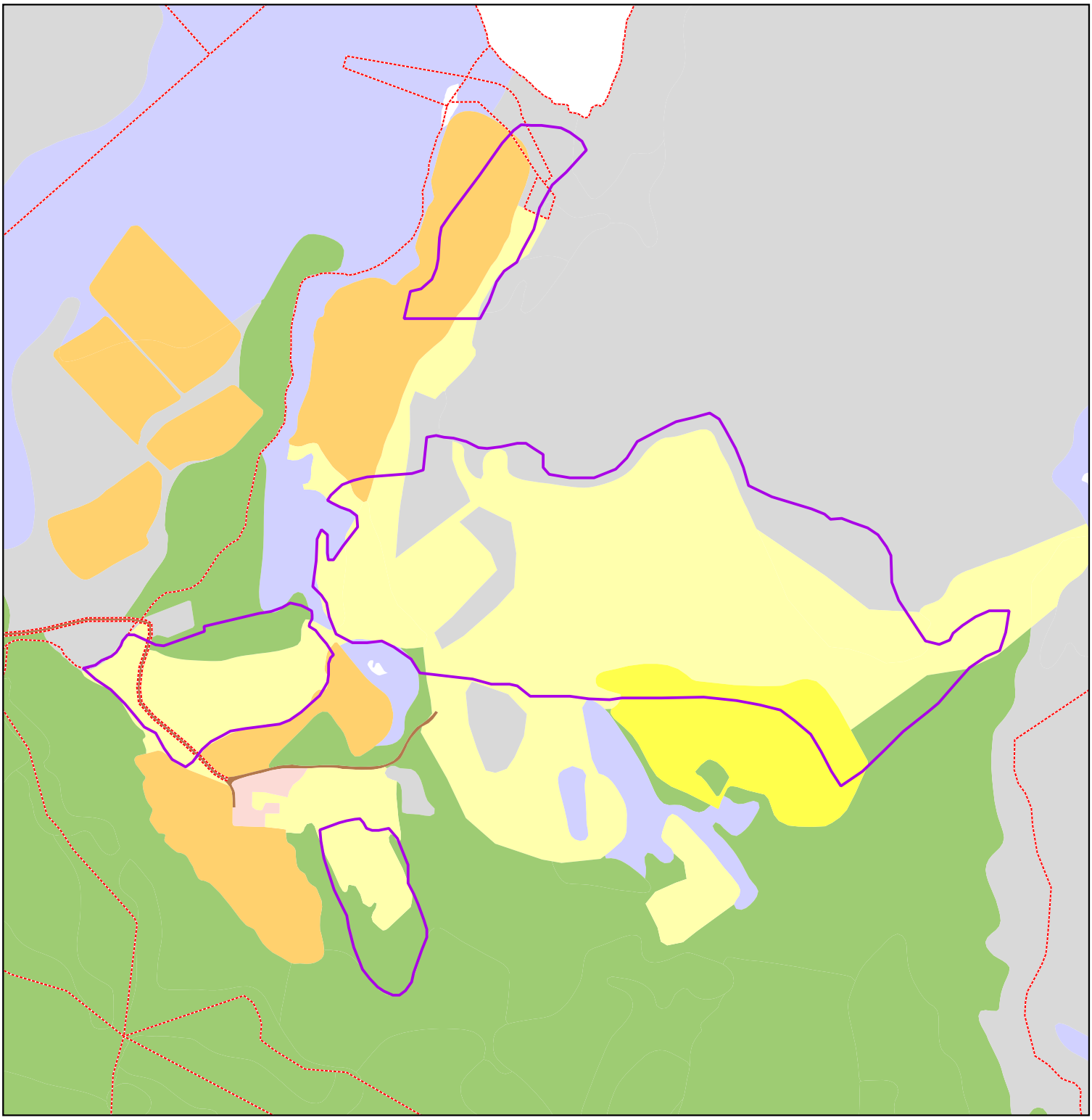

Spreieareal
Eiendomsgrense
AR5
Bebygd
Samferdsel
Fulldyrka jord
Overflatedyrka jord
Innmarksbeite
Skog
Åpen fastmark
Myr

1:6500

Kartgrunnlag: FKB, NIBIO
Tillatelse: Â© Norge Digitalt
Kartproduksjon: Fylkesmannen i Rogaland

Landbruks ID: 1133-99-2 - Total areal: Data mangler prosenttrekt - Antall polygoner: 5

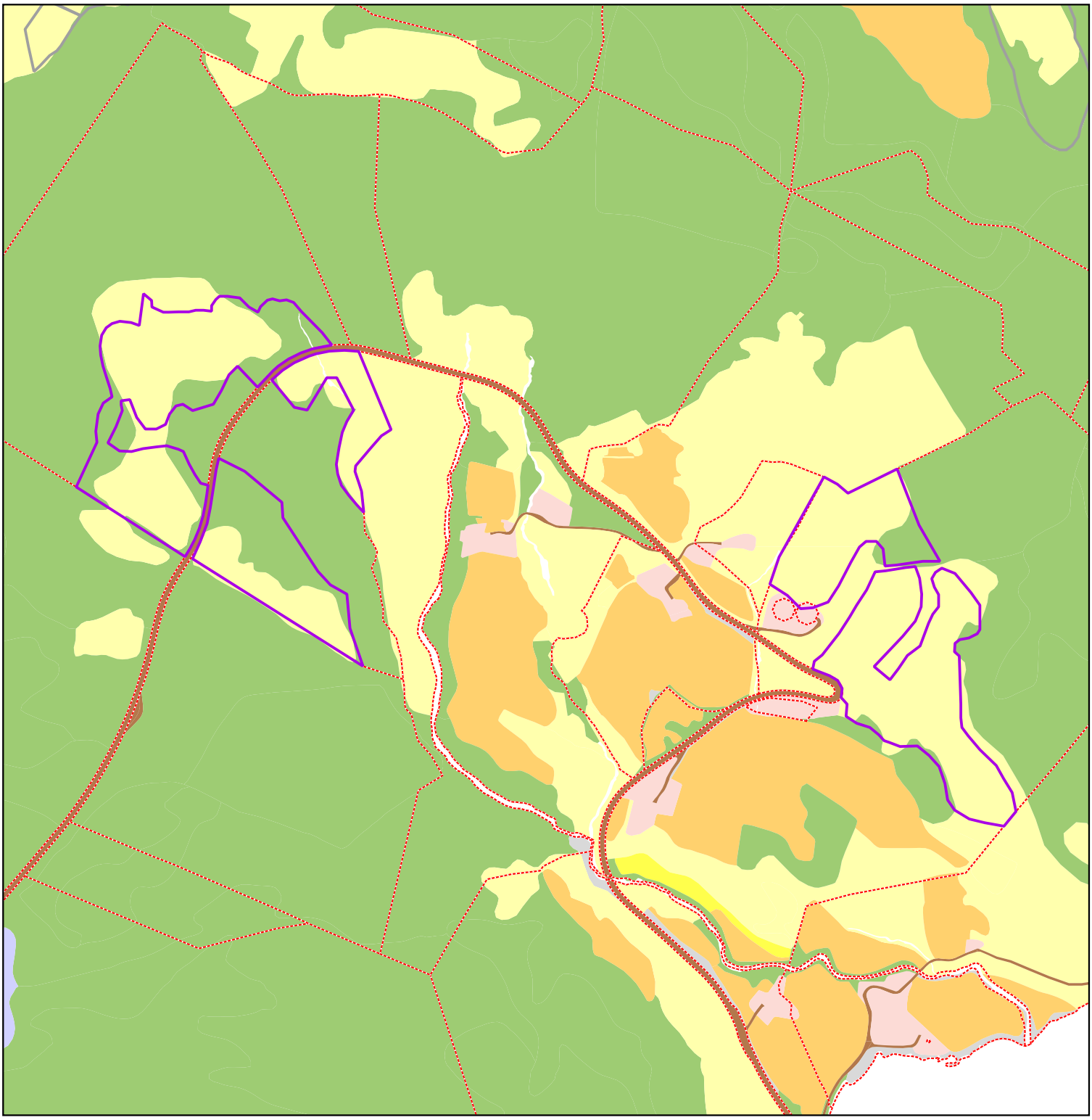

Spreieareal
Annet registrert spreieareal vises i grått
Eiendomsgrense

AR5
Bebygd
Samferdsel
Fulldyrka jord
Overflatedyrka jord
Innmarksbeite
Skog
Åpen fastmark
Myr

1:6500

Kartgrunnlag: FKB, NIBIO
Tillatelse: Â© Norge Digitalt
Kartproduksjon: Fylkesmannen i Rogaland