

Registrert Spreieareal på innmarksbeite

Stavanger - kommune

Total spreieareal på innmarksbeite i Stavanger : 14.9 dekar

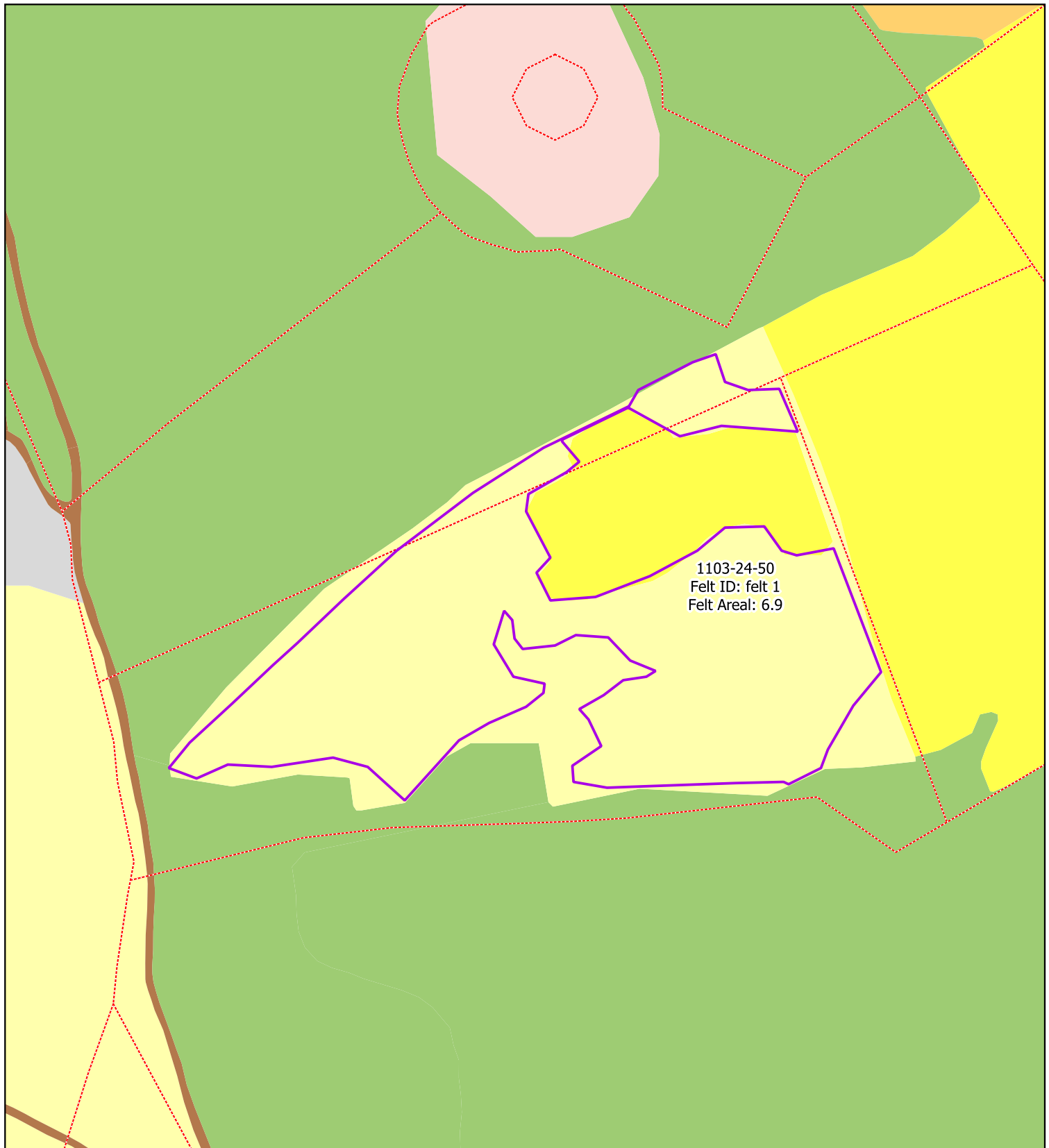
Tal landbrukseiegedommar med registrert spredeareal i kommunen : 12

Tal landbrukseiegedommar som ikkje er korrekt utfylt : 0

Viktig! Krav til avstand mot vann er ikke nødvendigvis tatt hensyn til.
Registrert spredeareal på innmarksbeite kan derfor avvike fra det som er endelig godkjent.

Når kommunen har sagt seg ferdig med registreringene vil Fylkesmannen gjøre en bufferanalyse av registrert areal mot vann. Eventuelle spredeareal registrert for nær vannet vil da bli fanget opp

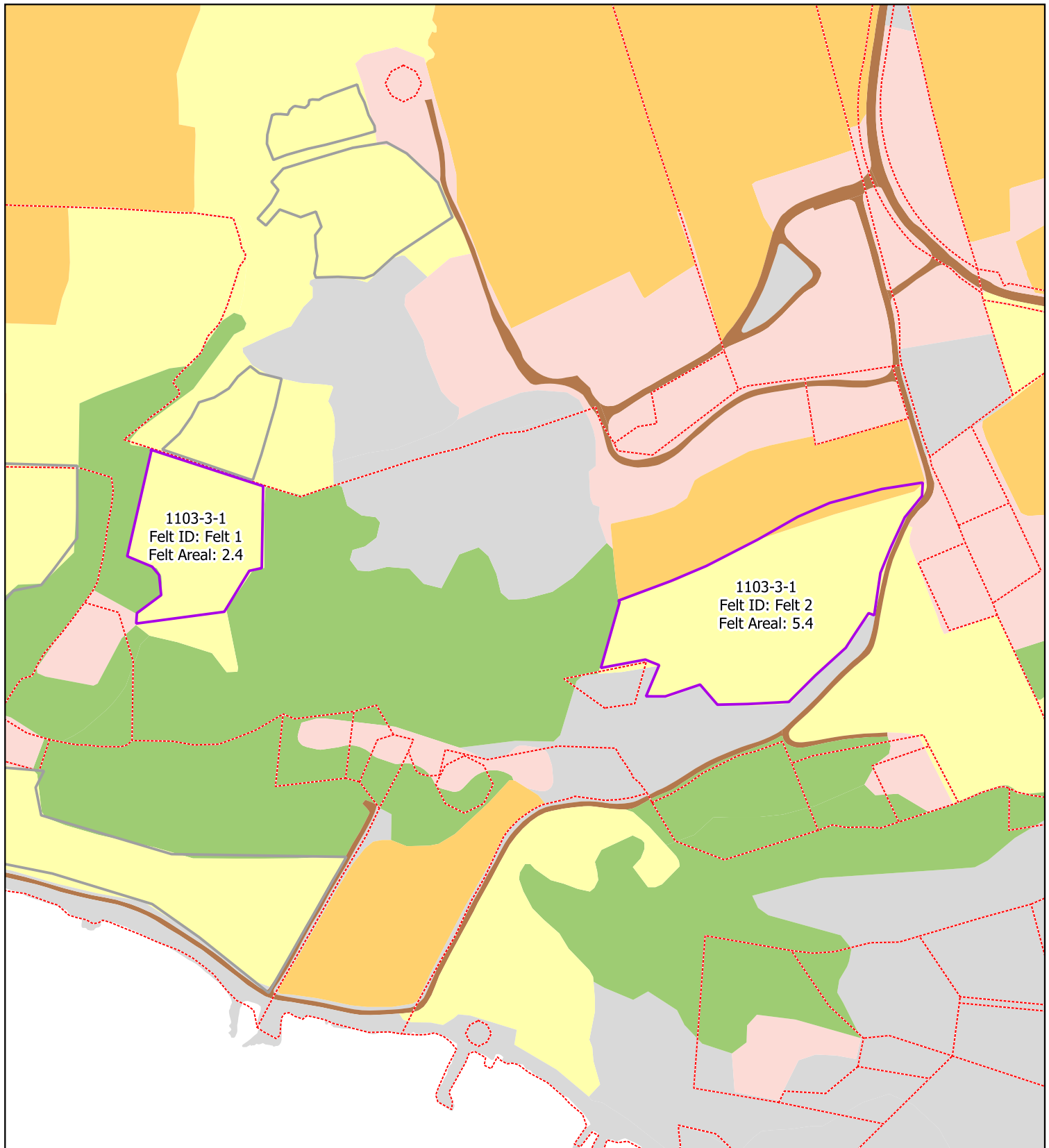
Dato generert: 2018-12-03



- | | | |
|----------------|---------------------|---------------|
| Spreieareal | Samferdsel | Skog |
| Eiendomsgrense | Fulldyrka jord | Åpen fastmark |
| AR5 | Overflatedyrka jord | |
| Bebygd | Innmarksbeite | |










1:1500

Kartgrunnlag: FKB, NIBIO
Tillatelse: Å© Norge Digitalt
Kartproduksjon: Fylkesmannen i Rogaland



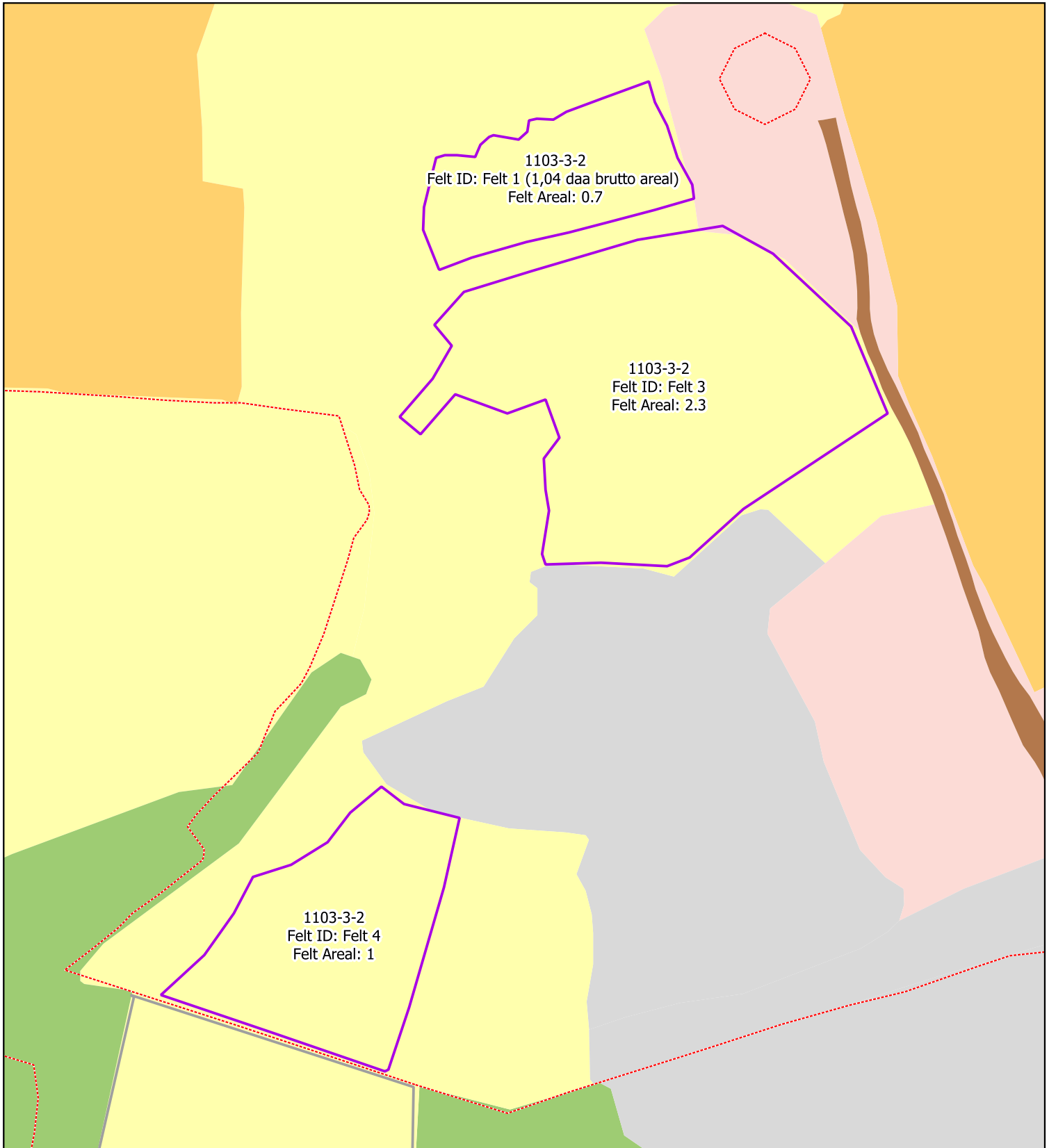
1103-3-1
Felt ID: Felt 1
Felt Areal: 2.4

1103-3-1
Felt ID: Felt 2
Felt Areal: 5.4

- | | | |
|---|--|---|
|  Spreieareal |  AR5 Bebyggd |  Innmarksbeite |
|  Annet registrert spreieareal vises i grått |  Samferdsel |  Skog |
|  Eiendomsgrense |  Fulldyrka jord |  Åpen fastmark |

1:2500

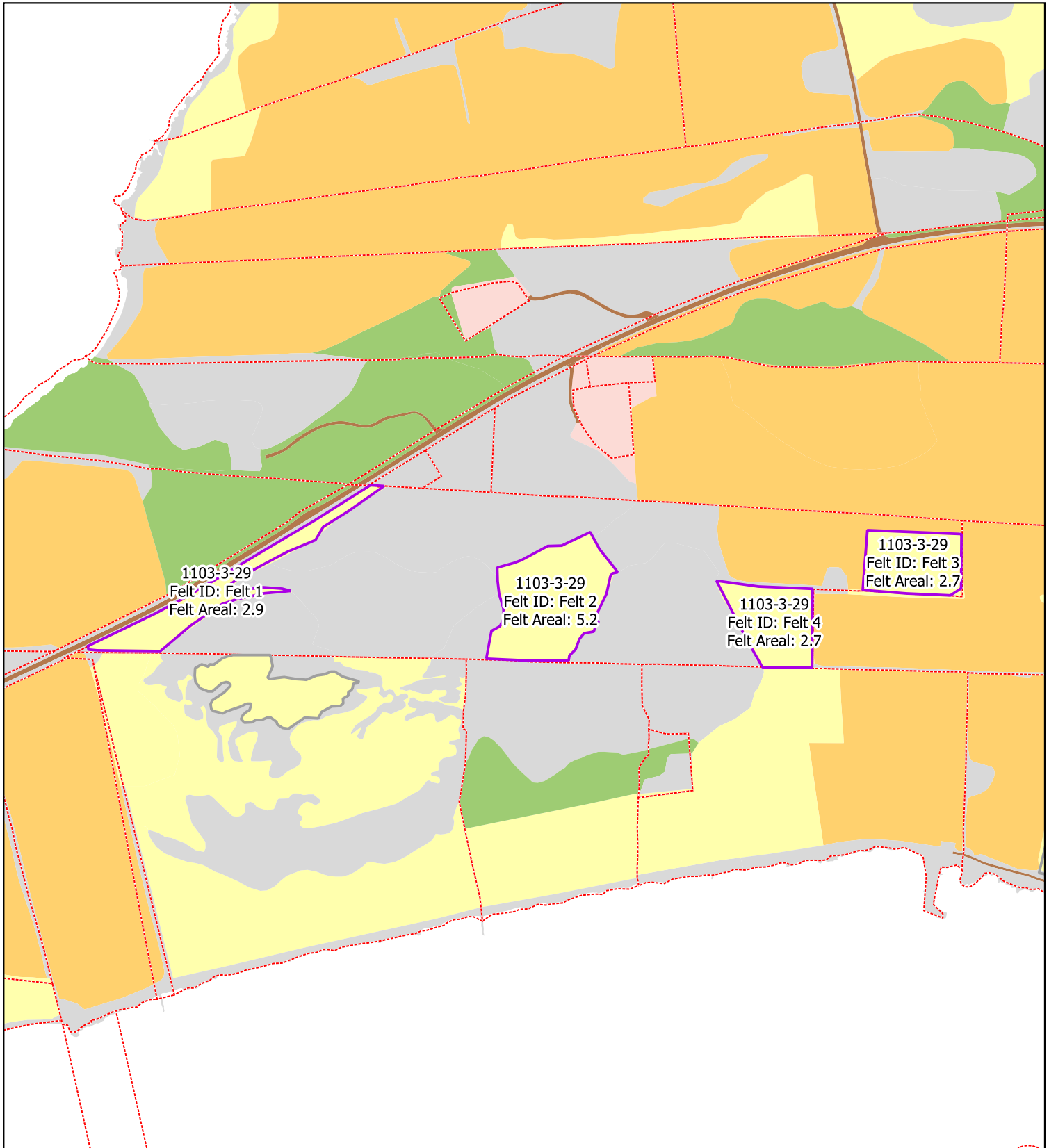
Kartgrunnlag: FKB, NIBIO
Tillatelse: Å© Norge Digitalt
Kartproduksjon: Fylkesmannen i Rogaland



- | | | |
|--|----------------|---------------|
| Spreieareal | Bebyggd | Innmarksbeite |
| Annet registrert spreieareal vises i grått | Samferdsel | Skog |
| Eiendomsgrense | Fulldyrka jord | Åpen fastmark |

1:1000

Kartgrunnlag: FKB, NIBIO
Tillatelse: Å© Norge Digitalt
Kartproduksjon: Fylkesmannen i Rogaland



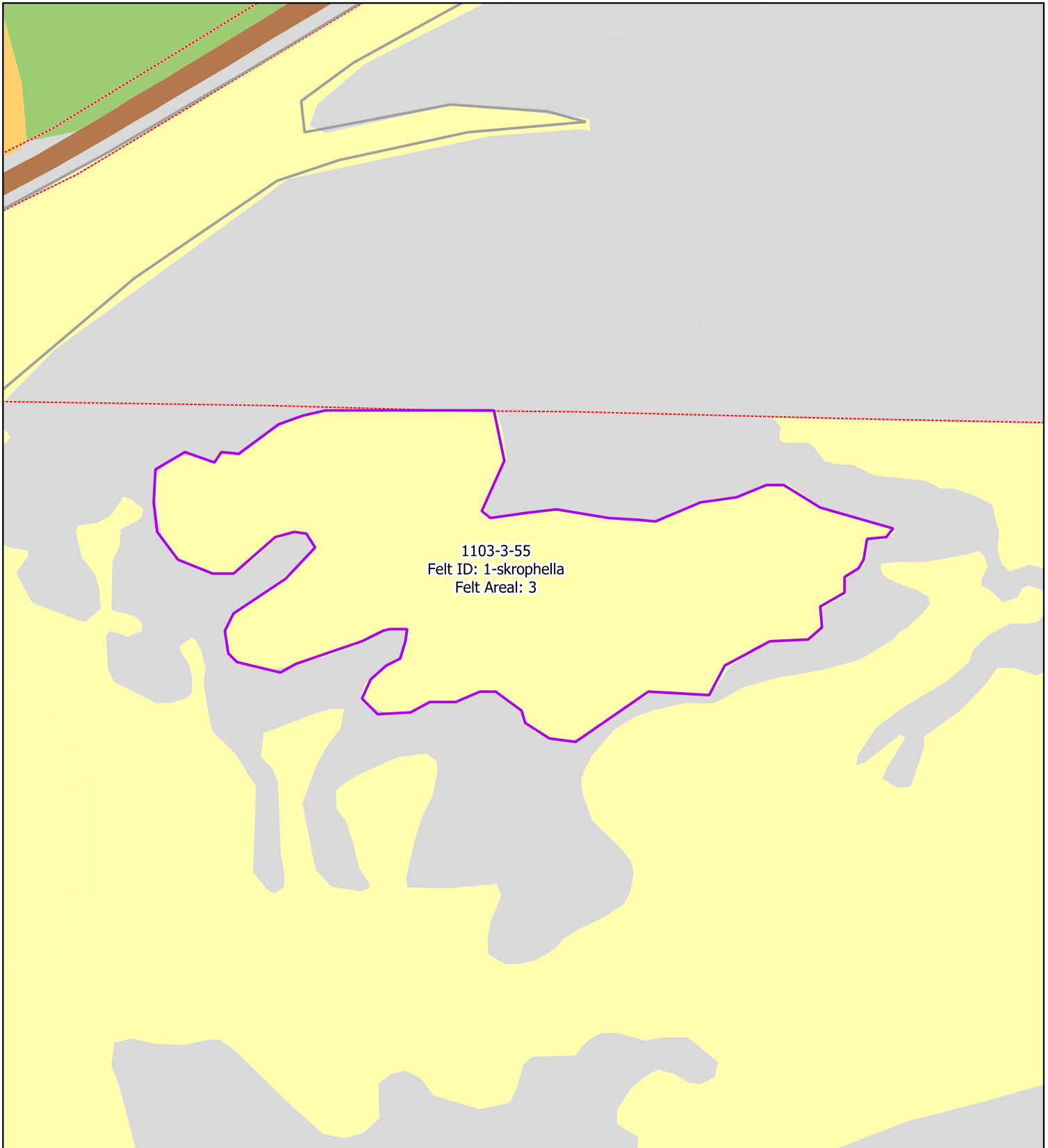
- Spreieareal
- Annet registrert spreieareal vises i grått
- Eiendomsgrense

- AR5
- Bebyggd
- Samferdsel
- Fulldyrka jord

- Innmarksbeite
- Skog
- Åpen fastmark

1:4500

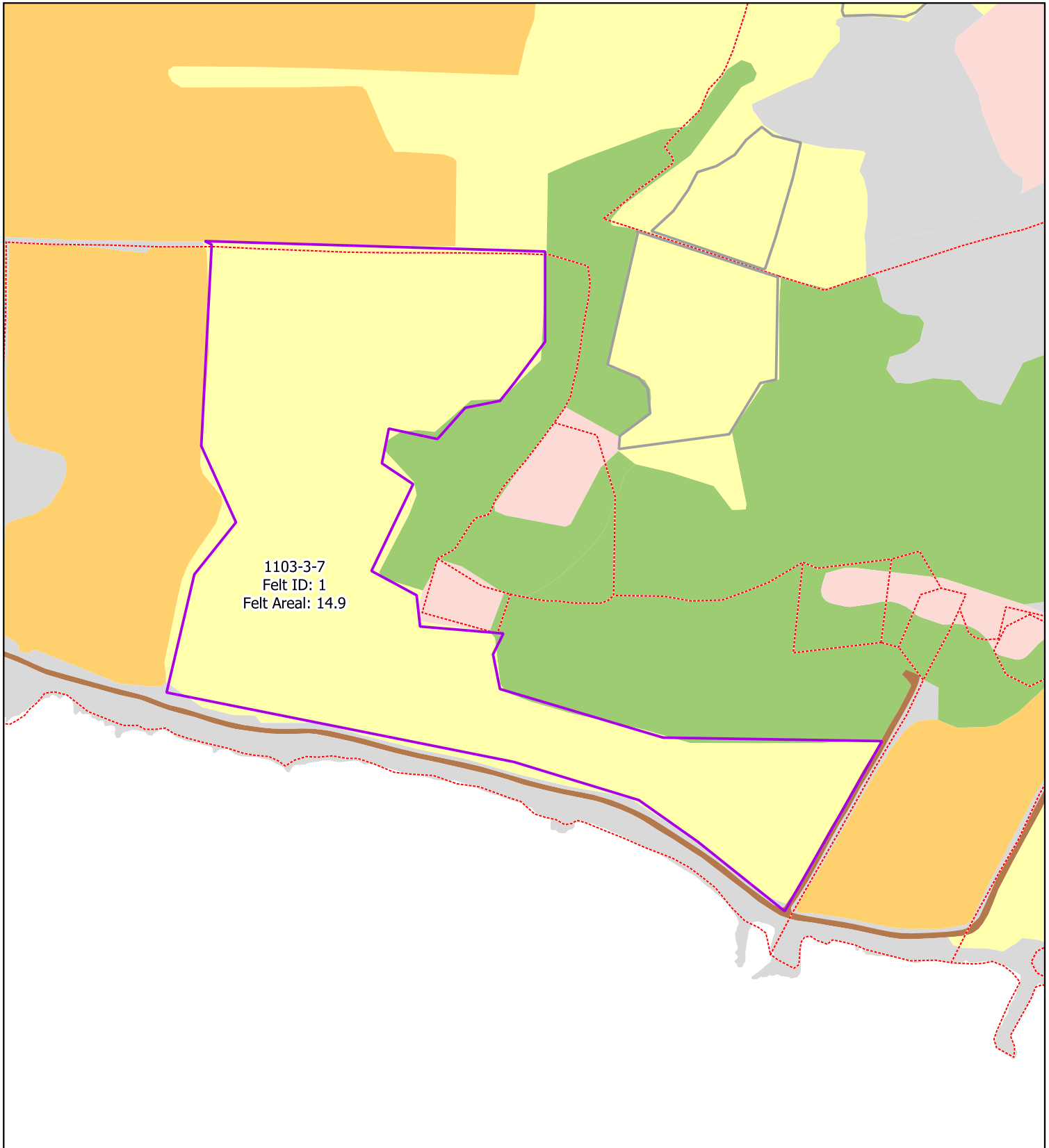
Kartgrunnlag: FKB, NIBIO
Tillatelse: Å© Norge Digitalt
Kartproduksjon: Fylkesmannen i Rogaland



- | | | |
|---|----------------|---------------|
| Spreieareal | AR5 Samferdsel | Innmarksbeite |
| Annet registrert spreieareal
vises i grått | Fulldyrka jord | Skog |
| Eiendomsgrense | Åpen fastmark | |

1:1000

Kartgrunnlag: FKB, NIBIO
Tillatelse: Å© Norge Digitalt
Kartproduksjon: Fylkesmannen i Rogaland



- Spreieareal
- Annet registrert spreieareal vises i grått
- Eiendomsgrænse

- AR5
- Bebygd
 - Samferdsel
 - Fulldyrka jord

- Innmarksbeite
- Skog
- Åpen fastmark

1:2000

Kartgrunnlag: FKB, NIBIO
Tillatelse: Å© Norge Digitalt
Kartproduksjon: Fylkesmannen i Rogaland